

BEFORE THE HON'BLE NATIONAL GREEN TRIBUNAL

CENTRAL ZONE BENCH, BHOPAL

in OA No. 144/2025(CZ)

IN THE MATTER OF:

RUPESH PATIDAR

APPLICANT

VERSUS

STATE OF MP & ORS.

RESPONDENT

INDEX

Sr.	PARTICULAR	Page No.
1.	Joint committee Report in compliance of order dated 16.10.2025	1-141
2	Proof of Service	142

Place: BHOPAL

FILED BY MPPCB

Date: 11.12.2025



ADV PARUL BHADORIA

Advocate for MPPCB

Ph.No.:(+91)-8085977111;

Email:parul.bhadoria04@gmail.com

BEFORE THE HON'BLE NATIONAL GREEN TRIBUNAL
CENTRAL ZONE, BENCH BHOPAL

OA No. 144/2025

IN THE MATTERS OF


RUPESH PATIDAR

APPLICANT

VS

MPPCB & Ors.

RESPONDANT



Bilawali Talab, Indore

Date of Inspection: - 25/11/2025 (Tuesday)

Action Taken Report**O.A. 144/2025 (CZ)****INDEX**

S. No	Particulars	Page
1.	Action Taken Report of Bilawali Talab, Indore	3-7
2.	Copy of nomination letters concerning departments	Annexure-1 8-11
3.	Copy of the letter PCB Indore for compliance NGT Order	Annexure-2 12-20
4.	Copy of filed Panchnama	Annexure-3 21
5.	Bilawali Talab shown in Google map	Annexure-4 22
6.	GPS Photographs recorded during inspection	Annexure-5 23
7.	Copy of Water Quality Report	Annexure-6 24
8.	Brief Reply of Indore Municipal Corporation	Annexure-7 25
9.	Copy of notice to concerned persons/encroachers/builders	Annexure-8 26-86
10.	Copy of Order issued by Hon'ble Supreme Court	Annexure-9 87-106
11.	List of wetlands in Indore District	Annexure-10 107-116
12.	Copy of letter for Ground Truthing and Demarcation of wetland	Annexure-11 117-127
13.	Dashboard Status of Indore District	Annexure-12 128
14.	Copy of demarcation report of Bilawali Talab	Annexure-13 129-137
15.	A copy of reply by Town and Country Planning, Indore	Annexure-14 138-141

Action Taken Report

A. Background of the case: -

In the matter of OA no. 144/2025 (C.Z) Rupesh Patidar (Applicant) Vs Madhya Pradesh Pollution Control Board & Ors (Respondents), The Hon'ble NGT (CZ) vide its order dated 16.10.2025 has mentioned the following issues raised by the Applicant: -

“Issues raised in this application are massive unplanned and illegal constructions are taking place in the notified green belt area of villages of Fatan Khedi and Kelod Kartal (notified greenbelt area since 2006). In Ward no. 77 under Tehsil Juni Indore and catchment area of Bilawali Lake on Khandwa Road Indore. Both villages are major catchment of Bilawali Lake which is a major source of fresh water supply to Indore city. Widespread construction activities are carried out damaging the environment by misuse of land by mercilessly cutting trees and greenery by land mafia to pave way to develop illegal+ colonies, buildings, farm houses and other dwellings in the notified green belt area. Another major problem associated is the direct release of effluent and untreated sewage into the Bilawali lake which is a sole source of fresh water causing damage to environment and health hazard.”

The Hon'ble NGT (CZ) has passed order dated 16/10/2025 issued the following directions:

6. *We further deem it fit to constitute a Joint Committee consisting the following members to visit the site and submit the action taken report.*

- i. One representative from the District Collector Indore (M.P.)*
- ii. One representative from the Member Secretary, PCB, State of MP*
- iii. One representative from the Member Secretary, Wetland Authority, State of MP*

7. *The Committee is directed to visit the place and submit the factual and action taken report within six weeks.*

The State PCB will be the nodal agency for coordination and logistic support.

In compliance with the above directions given by the Hon'ble NGT (CZ), the members of the nominated committee are as below-

S. No	Name of Department	Name of Committee Member
1.	Collectorate, Indore	Shri. Pradeep Soni, (Sub-Divisional Magistrate), Juni Indore, District Indore (M.P.)
2.	MP Pollution Control Board, GoMP	Shri Satish Kumar Chouksey, (Regional Officer), M.P. Pollution Control Board, Indore
3.	MP State Wetland Authority, GoMP	Dr. Manoj Vishwakarma, (Assistant Scientific Officer), State Wetland Authority, Bhopal (M.P.)

In compliance with the order dated 16/10/2025 of Hon'ble NGT (CZ), copy of the nomination letters received from the respective departments are attached as Annexure-1. A copy of the letter sent by Regional Office, MPPCB, Indore to Municipal Corporation Indore, Town & Country Dept & Farmer Welfare & Agriculture Department, Indore regarding the documents required to comply with the order of Hon'ble NGT is enclosed as Annexure-2.

The site is inspected on 07/11/2025, during the site inspection, the officials listed below, along with the subordinate's staff of were present at the location under investigation.

- i. Shri Pradeep Soni, Sub-Divisional Magistrate, Juni Indore, Division, Indore (M.P.)
- ii. Shri Satish Kumar Chouksey, Regional Officer, Regional Office MPPCB, Indore (M.P.)
- iii. Dr Manoj Vishwakarma, Assistant Scientific Officer, SWA. Bhopal (M.P.)
- iv. Shri Atul Kotiya, Scientist, Regional Office, MPPCB, Indore (M.P.)
- v. Shri Sanjay Kumar Jain, Scientist, Regional Office, MPPCB, Indore (M.P.)
- vi. Shri S.N. Katare, Scientist, Regional Office, MPPCB, Indore (M.P.)
- vii. Shri Anand Raidas, Building Officer, Indore Municipal Corporation, Indore (M.P.)

The above Committee members and supporting staff visited at Bilawali Talab. The site Panchama for the day of inspection is enclosed herewith as Annexure-3. This report is being submitted by the joint committee following the field visits conducted on 07/11/2025. The report addresses the concerns raised by the complainant and incorporates input gathered through discussions with local stakeholders.

B. Background of the Site: -

Bilawali Lake is a historical lake situated in ward No. 77. Geographically, it is located at latitude 22°39'43"N & longitude 75°52'14"E in the south-west direction of Indore City at Khandwa Road. It is manmade lake constructed by Maharaja Tukoji Rao Holkar in 1914. After its completion, the Lake was connected to Pipliyapala Lake. It is based on the plan of the contemporary resident Shri Bhojket in 1905. According to the surveyed/demarcation by district administration Indore, total area of Bilawali Talab is 271.21 Hectare. This talab falls under the jurisdiction of the Municipal Council of Indore. The main source of water is rain and storm water. It is perennial water body and water remains round the year.

C. Field Observations: -

- On preliminary observation, it was noted that eastern side of Talab is bounded by Indore-Khandwa roads, while the remaining sides are occupied by agricultural activities and residential settlement shown in Google map attached as Annexure-4
- It was observed that northern part of Bilawali talab is well protected by earthen dam/bund and there is vegetation covered and large trees are also covered in and around pathway of bund.
- It was observed that there are four drains are major sources of water in to the Bilawali Talab and one inter-connected drain from Limbodi talab situated in east part of Talab. The outlet drain is connected to the downstream of Pipliyapala Talab at north side.

The point raised by applicant and joint committee's facts and observation are as below:

SNo.	Brief of complaints raised by an Applicant	Facts and Observations
1.	Photograph 1: Shows purely agriculture land situated in the greenbelt area in Fatan Khedi village. A number of plots have been made and large-scale dumping of stones has been done. It is claimed that a house is going to be constructed here. (GPS Coordinates: Lat 22.653074° Long 75.883598°)	It was observed that construction was being carried out, facing in south east part of Talab in Fatan khedi Village. After consulting with the owners, it was found that no permissions had been obtained for the construction from the competent authority/department.
2.	Photograph 2: Shows effluent flowing into the canal. (GPS Coordinates: Lat 22.653205° Long 75.883846°)	The Committee observed that drain/canal is presently dry and no effluent flowing seen, but small part of plastic waste and solid waste found there. This is rain water drain.
3.	Photograph 3: Shows rampant construction going on without any permissions in Kelod Kartal village. What starts off with 2-3 houses becomes a full-fledged illegal colony. (GPS Coordinates: Lat 22.647103° Long 75.880423°)	Committee was observed that construction of houses was being going on in Fatan khedi Village. After consulting with the locals/owners, it was found that no permissions had been obtained for the construction from the competent authority/department
4.	Photograph 4: Illegal construction in Kelod Kartal village. GPS Coordinates: Lat 22.647103° Long 75.880423°)	
5.	Photograph 5: Release of effluents into the canal. GPS Coordinates: Lat 22.652997° Long 75.883331°)	The Committee observed that drain/canal is presently dry and no effluent flowing seen, this is rain water drain.
6.	Photograph 6: Satellite image of the area around Bilawali lake. Large scale illegal constructions can be observed.	Construction around Bilawali Lake seen, which is above 50 meters from FTL of Bilawali Lake.

GPS Photographs recorded during inspection is enclosed as Annexure-5

D. Water Quality of Bilawali Lake: -

MPPCB, Indore office has conducted water quality of Bilawali Lake every month, report of last 12 months water quality report attached as **Annexure-6**. It is observed from report that water quality of Bilawali lake is mostly in A or B category as per Water Quality Standard IS :2296, The water is fit for outdoor bathing purpose.

E. Action Taken by MP Pollution Control Board

Regional Office, MP Pollution Control Board, Indore had sent a letter to Indore Municipal Corporation, T&CP and Water Resource Department, dated 12/11/2025 for compliance the Hon'ble NGT OA 144/2025 and requested to provide the all-necessary information regarding the Case.

F. Action Taken by Indore Municipal Corporation: -

- The Indore Municipal Corporation (IMC) has sent their reply vide letter dated 08/12/2025, Which is attached as **Annexure-7**.
- The Indore Municipal Corporation (IMC) has sent notice to concerned persons who are involved to constructed illegal building/houses. Notices copy attached as **Annexure-8**.

G. Action Taken by MP State Wetland Authority: -

- Compliance of the Hon'ble Supreme Court order (W.P. No. 304/2018 with W.P. (C) No. 230 of 2001: -




- Hon'ble Supreme Court passed order dated 11.12.2024, and directed all State/UT's Wetland Authorities to complete Ground truthing and Boundary demarcation of wetlands identified by the ISRO/SAC-Atlas 2021, Attached as **Annexure -9**.
- According to National Wetland Atlas, in Madhya Pradesh, 13565 (>2.25 hac.) wetlands have been identified. A total of 304 wetlands has been identified in Indore district. Attached as **Annexure -10**
- The Chief Secretary, GoMP directed all District Collectors to complete the Ground truthing and Demarcation of wetlands within the stipulated time frame. A letter was also issued to all concerned district collectors in this regard, Attached as **Annexure-11**.
- MPSeDC was entrusted with the responsibility to develop a Mobile Application that integrates revenue and land records data. A dashboard has also been developed for real time monitoring of the progress of Ground truthing and Demarcation of wetlands.
(<https://app.powerbi.com/view?r=eyJrIjoiOWM2OGY2NjMtMDU5NS00ZjE1LWE1MTAtNjg2YWWE5ZjEzMGMlIiwidCI6IjYzZmEzI3N2ExLTFmMDctNGU5Mi04MDQwLWwiOGNkYmQ2NTQxNCJ9>).
- As per the information available on dashboard, which is updated by the concerning officials of respective districts, as of now, Ground truthing and Boundary demarcation of wetlands has been completed in Indore district, attached in **Annexure-12**.

- Bilawali Talab also reported to have been ground-truthed and field report of Boundary Demarcation is attached as Annexure-13

H. Reply of Town & Country Planning Department Indore has submitted vide letter dated 27/11/2025, which is attached as Annexure 14

I. Recommendations of the committee: -

- Immediate actions should be taken by Municipal Corporation Indore and District Administration to stop the illegal construction and ensure strict action against the construction work going on in the green belts near Bilawali Talab.
- Municipal Corporation, Indore should be demarcated and fence the Bilawali Talab. Signage and caution boards should be installed at suitable places regarding restriction zone of Bilawali Talab.
- The District administration and Municipal Corporation, Indore shall ensure strict compliance of directions given by Hon'ble Supreme Court in the matter of W.P.(C) No. 302/2020 and follow prohibited activities in section 4 of the Wetland Rules 2017.
- It is also recommended to prepare a time bound action plan for the conservation of Bilawali Talab that shall be examined and approved by the District Wetland Conservation Committee (DWCC), Indore, which is chaired by the District Collector.
- Municipal Corporation, Indore should run a community tree plantation (local tree species) in and around the Bilawali Talab in consultation with the Forest Department and in collaboration with the District Administration.
- Municipal Corporation Indore may install aeration system in Bilawali Lake to improve water quality.
- In this petition, Indore Municipal Corporation has to take action against encroachment and illegal construction around Bilawali Talab, hence the Municipal Corporation, Indore should also be made a respondent in the case.

 <p>(Dr. Manoj Vishwakarma) Assistant Scientific Officer, SWA, Bhopal</p>	 <p>(Satish Kumar Chouksey) Regional Officer, M.P. Pollution Control Board, Indore</p>	 <p>(Pradeep Soni) SDM District, Indore</p>
--	--	--



मध्यप्रदेश प्रदूषण नियंत्रण बोर्ड,
पर्यावरण परिसर, ई-5, अटल कॉलोनी, भोपाल-462016



Fax No : +91-755-2463742 E-mail : it_mppcb@rediffmail.com

क्रमांक 3332/विधि/एनजीटी/प्रनिबो/2025

भोपाल, दिनांक 07 NOV 2025

// कार्यालय आदेश //

सिविल प्रकिया संहिता 1908 (1908 का अधिनियम संख्याक 5) के आदेश सताईस के नियम 1 तथा 2 के अधीन प्रदत्त शक्तियों को प्रयोग में लाते हुये क्षेत्रीय अधिकारी, क्षेत्रीय कार्यालय, म०प्र० प्रदूषण नियंत्रण बोर्ड, इन्दौर को (पक्षकारों के नाम) प्रकरण क्रमांक 144/2025 (रूपेश पाटीदार विरुद्ध मध्यप्रदेश प्रदूषण नियंत्रण बोर्ड व अन्य) सेन्ट्रल बेच, में म०प्र० प्रदूषण नियंत्रण बोर्ड की ओर से प्रभारी अधिकारी के रूप में अभिवक्तों पर हस्ताक्षर करने और उन्हें सत्यापित करने के लिये तथा कार्य करने आवेदन पत्र करने और उपसंजात होने के लिये नियुक्त करते हैं। प्रभारी अधिकारी को यह आदेश दिया जाता है, कि म०प्र० विधि और विधायी कार्य विभाग नियमावली में वर्णित कतव्यों तथा उत्तदायित्वों के अतिरिक्त वह अपनी नियुक्त के तुरन्त पश्चात अन्य बातों के साथ ऐसी रीति में जिसके ब्यौरे नीचे दिये गये हैं, निम्नलिखित कार्य करेगा:-

(1) प्रभारी अधिकारी, मामले के तथ्यों के बारे में तुरन्त ऐसी जांच करेगा जैसा कि आवश्यक हो और याचिका में उठाये गये समस्त बिन्दुओं का पैरा अनुसार उत्तर देते हुये और ऐसी अतिरिक्त जानकारी देते हुये, जिनसे कि मामले के संचालन में बोर्ड अभिभाषक को सहायता पहुचाने की संभावना हो। रिपोर्ट तैयार करेगा। यदि किसी प्रकरण पर विधि विभाग से परामर्श किया गया था तो उस विभाग की राय भी रिपोर्ट में विनिदिष्ट रूप से निर्दिष्ट की जावे।

(2) समस्त सुसंगत फाइलें, दस्तावेज, नियम, अधिसूचना तथा आदेश एकत्रित करेगा।

(3) याचिका में उठाये गये समस्त बिन्दुओं का पैरा अनुसार उत्तर देते हुये और ऐसी अतिरिक्त जानकारी देते हुये जिनसे की बोर्ड द्वारा नियुक्त अभिभाषक को सहायता पहुचाने की संभावना है, एक रिपोर्ट तैयार करेगा।

(4) उक्त रिपोर्ट तथा सामाग्री के साथ बोर्ड अधिवक्ता से सम्पर्क करेगा।

(5) बोर्ड अधिवक्ता की सहायता से लिखित कथन/उत्तर तैयार करवायेगा।

(6) प्रभारी अधिकारी निम्नलिखित कागजपत्र भेजेगा:-

(1) बादपत्र की एक प्रति के साथ बोर्ड की एक रिपोर्ट।

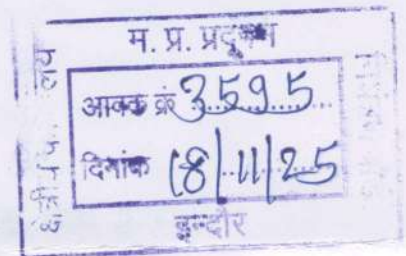
(2) प्रस्तावित लिखित कथन का एक प्रारूप।

(3) उन सभी दस्तावेजों की एक पूरी सूची, जिन्हें साक्ष्य स्वरूप फाइल करना माननीय राष्ट्रीय हरित अधिकरण, प्रिंसिपल बेंच में प्रस्तावित है, और जिनकी प्रस्तुत रिपोर्ट अपेक्षा की गई है।

(4) मामले के विशादीकरण के लिये आवश्यक कागज पत्रों की प्रतियां इसमें बाद की सुनवाई की तारीख भी वर्णित होनी चाहिये।

(7) मामले की तैयारी और संचालन करने में बोर्ड अधिवक्ता का सहयोग करना और मामले उसके प्रक्रम और प्रगति में नियत किये गये कर्तव्यों से स्वयं को सदैव ही अवगत रखना।

(8) जब भी कोई आदेश/निर्णय विशिष्ट तथा बोर्ड के विरुद्ध पारित किया जाता है तो बोर्ड को सूचित करना तथा उसकी प्रमाणित प्रति प्राप्त करने के लिये उसी दिन या आगामी कार्य दिवस को आवेदन करना।



8-11-25
A
11/11/25

- (9) अपनी रिपोर्ट के साथ आदेश/निर्णय की प्रमाणित प्रति तथा बोर्ड अधिवक्ता की राय अगली कार्यवाही के किये जाने के लिये इस बोर्ड को भेजेगा।
- (10) यह देखना कि आवेदन करने में तथा प्रमाणित प्रतियां प्राप्त करने पर रिपोर्ट बनाने राय प्राप्त करने और उसकी सूचना देने में समय नष्ट नहीं हो।
- (11) जैसे कि उसे अपना स्थानान्तरण आदेश प्राप्त होता है वह अर्घ शासकीय पत्र के माध्यम से तत्काल जानकारी देगा। वह वर्तमान पद का भार सोप देने के पश्चात भी जब तक प्रभारी अधिकारी बना रहेगा, जब तक अन्य प्रभारी अधिकारी नियुक्त नहीं कर दिया जाये।
- (12) प्रभारी अधिकारी, मामला तैयार करने में बोर्ड अधिवक्ता को हर संभव सहयोग देगा तथा इस बात के लिये उत्तरदायी होगा कि कोई महत्वपूर्ण पत्र या दस्तावेज आप्रकटिक/छुपी हुई न रह जाये।
- (13) प्रभारी अधिकारी या लोक अभियोजक मुर्करर है तो वह जैसे ही विनिश्चय होता है परिणाम की रिपोर्ट सदस्य सचिव को करेगा। निर्णय की एक प्रति अभी प्राप्त की जाये और रिपोर्ट के साथ भेजी जाये।
- (14) प्रभारी अधिकारी या यदि लोक अभियोजक मुर्करर है तो वह इस बात के लिये उत्तरदायी होगा कि उन मामलों में जहाँ किसी वाद के प्रक्रम में कार्य किये गये किसी अंतरिम आदेश का पुर्नरीक्षण आपेक्षित है। समय पर कार्यवाही की गई है। अतएव वह इस आदेश की प्रति जैसे ही पारित की जाये सदस्य सचिव को अपनी अनुशांसा के साथ बोर्ड को अग्रेषित करें।

संलग्न:- उपरोक्तानुसार।

सक्षम प्राधिकारी द्वारा अनुमोदित

Digitally Signed by: Manoj Kumar
Mandrai
Date: 06-11-2025
05:17 pm

अधीक्षण यंत्री(विधि)

मध्यप्रदेश प्रदूषण नियंत्रण बोर्ड, भोपाल

भोपाल, दिनांक

07 NOV 2025

पृ०क्र० 3333/विधि/एनजीटी/प्रनिबो/2025,

प्रतिलिपि:-

- (1) क्षेत्रीय अधिकारी, क्षेत्रीय कार्यालय, म०प्र० प्रदूषण नियंत्रण बोर्ड, इन्दौर प्रभारी अधिकारी की ओर अग्रेषित साथ ही बोर्ड अधिवक्ता से सम्पर्क करने तथा अपनी प्रत्येक भेंट (विजिट) पर बोर्ड अधिवक्ता से आगे की कार्यवाही के लिये सलाह करने और मामले में अपनी प्रगति रिपोर्ट के साथ सदस्य सचिव को भेजने हेतु अग्रेषित मामले की प्रगति रिपोर्ट की एक प्रति बोर्ड को सदैव ही भेजी जावे। कृपया प्रकरण की आगामी सुनवाई से पूर्व रिपोर्ट माननीय अधिकरण के समक्ष प्रस्तुत करें, ताकि निर्धारित समयावधि में माननीय एनजीटी के आदेश का पालन हो सके।
- (2) श्रीमती पारूल भदौरिया, रिटेनर, सी-609, यूसीआई लॉयर्स चेम्बर, भोपाल की ओर आवश्यक कार्यवाही हेतु प्रेषित।

Digitally Signed by: Manoj Kumar
Mandrai
Date: 06-11-2025
05:17 pm

अधीक्षण यंत्री(विधि)

मध्यप्रदेश प्रदूषण नियंत्रण बोर्ड, भोपाल



कार्यालय कलेक्टर एवं जिला दण्डाधिकारी जिला-इन्दौर (म.प्र.)

क0 06 / एनजीटी / 2025

इन्दौर, दिनांक 11/11/2025

कार्यालय आदेश

माननीय राष्ट्रीय हरित अधिकरण, सेन्ट्रल जोन बेंच भोपाल द्वारा प्रकरण क्रमांक 144/2025 (रूपेश पाटीदार विरुद्ध म.प्र. शासन एवं अन्य) में दिनांक 16.10.2025 को दिये गये आदेशानुसार प्रकरण में संयुक्त समिति का गठन किया गया है, संयुक्त समिति में निम्नानुसार सदस्य हैं :-

1. One representative from the District Collector, Indore (M.P.)
2. One representative from the Member Secretary Madhya Pradesh State Pollution Control Board (M.P.)
3. One representative from the Member Secretary, Wetland Authority, State of MP (M.P.)

समिति को फेक्चुअल एण्ड एक्शन टेकन रिपोर्ट 06 सप्ताह में प्रस्तुत करने के निर्देश भी दिये गये हैं।


जिला कलेक्टर इन्दौर की ओर से अनुवर्ती को नामांकित किया जाता है।
कलेक्टर महोदय द्वारा अनुमोदित।

अपर कलेक्टर (एनजीटी)
जिला-इन्दौर

इन्दौर, दिनांक 11/11/2025

क0 07 / एनजीटी / 2025
प्रतिलिपि :-

1. की ओर सूचनार्थ एवं पालनार्थ।
2. क्षेत्रीय अधिकारी, म.प्र. प्रदूषण नियंत्रण बोर्ड, इन्दौर की ओर सूचनार्थ एवं पालनार्थ।



अपर कलेक्टर (एनजीटी)
जिला-इन्दौर



म. प्र. राज्य वेटलैण्ड प्राधिकरण
(पर्यावरण विभाग, म. प्र. शासन)
पर्यावरण नियोजन एवं समन्वय संगठन
पर्यावरण परिसर, ई-5, अरेरा कॉलोनी,
भोपाल - 462016

Website- www.swa.mp.gov.in

फोन : (0755) 2466859

पत्र क्र. 2862 / MPSWA/2025

दिनांक : 12/11/25

: कार्यालय आदेश:

मान, एनजीटी, प्रकरण क्र. 144/2025 (रूपेश पाटीदार विरुद्ध म. प्र. प्रदुषण नियंत्रण बोर्ड व अन्य) बिलावली तालाब, इंदौर से सम्बंधित है जो दिनांक 16-10-2025 को पंजीकृत हुआ है। प्रकरण में राज्य वेटलैण्ड प्राधिकरण को प्रतिवादी क्र. 06 बनाया गया है तथा प्रकरण की आगामी तिथि दिनांक 16-12-2025 निर्धारित की गयी है।

मान, एनजीटी द्वारा पारित आदेश के अनुपालन में राज्य वेटलैण्ड प्राधिकरण, एफको की ओर से विधिक संबंधी कार्य हेतु सुश्री पारुल भदौरिया को अधिवक्ता नियुक्त किया जाता है। प्रकरण में अधिवक्ता परामर्श शुल्क शासन के नियमानुसार कुल राशि रु. 25,000/- देय होगी। प्रथम किश्त 50% न्यायालय में जवाब प्रस्तुत करने पर एवं शेष 50% राशि न्यायालय में अंतिम निर्णय पर देय होगी।

मान. एनजीटी, प्रकरण आदेश दिनांक 16-10-2025 में राज्य वेटलैण्ड प्राधिकरण, एफको की ओर से प्रतिनिधित्व करने हेतु डॉ मनोज विश्वकर्मा, सहायक वैज्ञानिक अधिकारी (9826848144) को प्रभारी एवं सदस्य नियुक्त किया जाता।
(कार्यपालन संचालक, एफको एवं सदस्य सचिव, राज्य वेटलैण्ड प्राधिकरण द्वारा अनुमोदन)

(मनोहर पाटिल)

प्रशासनिक अधिकारी, एफको

पृ.क्र. 2863 /MPSWA/2025 दिनांक 12/11/25
प्रतिलिपि:-

1. कलेक्टर, जिला इंदौर, कलेक्टर कार्यालय को सूचनार्थ प्रेषित।
2. आयुक्त, नगर पालिक निगम, इंदौर को सूचनार्थ एवं आवश्यक कार्य हेतु प्रेषित।
3. सदस्य सचिव, म. प्र. प्रदुषण नियंत्रण बोर्ड, भोपाल को सूचनार्थ प्रेषित।
4. क्षेत्रीय अधिकारी, म. प्र. प्रदुषण नियंत्रण बोर्ड, क्षेत्रीय इंदौर को सूचनार्थ एवं आवश्यक कार्य हेतु प्रेषित।
5. तहसीलदार, तहसील जूनी, मोती तबेला, जिला इंदौर-452007 को सूचनार्थ एवं आवश्यक कार्य हेतु प्रेषित।
6. सरपंच, ग्राम फाटन खेड़ी, तहसील जूनी, इंदौर- 452007 को सूचनार्थ प्रेषित।
7. सरपंच, ग्राम केलोंद करतल, तहसील जूनी, इंदौर- 452007 को सूचनार्थ प्रेषित।
8. प्रभारी अधिकारी, राज्य वेटलैण्ड प्राधिकरण, एफको भोपाल को सूचनार्थ प्रेषित।
9. लेखाधिकारी, एफको को आवश्यक कार्यवाही हेतु प्रेषित।
10. सुश्री पारुल भदौरिया, अधिवक्ता, अरेरा हिल्स भोपाल को सूचनार्थ एवं आवश्यक कार्यवाही हेतु प्रेषित।
11. डॉ मनोज विश्वकर्मा, सहा. वैज्ञानिक अधि., राज्य वेटलैण्ड प्राधिकरण, भोपाल को आवश्यक कार्यवाही हेतु प्रेषित।

प्रशासनिक अधिकारी, एफको



क्षेत्रीय कार्यालय
म. प्र. प्रदूषण नियंत्रण बोर्ड



स्कीम न. 78/सी, पार्ट 2, अरण्य, विजयनगर, इन्दौर-452010 (म.प्र.)
फोन : 0731 2555436; e-mail: romppcb_indore@rediffmail.com

क्र० 3765 /क्षे.का.इं./2025
प्रति,

इन्दौर, दिनांक 12/11/25

1. आयुक्त,
नगर पालिक निगम इन्दौर
2. संयुक्त संचालक,
नगर तथा ग्राम निवेश विभाग
इन्दौर
3. कार्यपालन यंत्री,
जल संसाधन विभाग इन्दौर

विषय :- माननीय राष्ट्रीय हरित अधिकरण, सेन्ट्रल जोन बैंच भोपाल द्वारा प्रकरण क्रमांक 144/2025 (रूपेश पाटीदार विरुद्ध म.प्र. शासन एवं अन्य) में दिनांक 16.10.2025 को दिये गये निर्देशों के परिपालन के संबंध में।

उपरोक्त विषयांतर्गत माननीय राष्ट्रीय हरित अधिकरण, सेन्ट्रल जोन बैंच भोपाल द्वारा प्रकरण क्रमांक 144/2025 (रूपेश पाटीदार विरुद्ध म.प्र. शासन एवं अन्य) रजिस्टर्ड किया गया है। प्रकरण से संबंधित दस्तावेज एवं माननीय राष्ट्रीय हरित अधिकरण, सेन्ट्रल जोन बैंच भोपाल द्वारा पारित आदेश दिनांक 16.10.2025 की प्रति संलग्न है। प्रकरण में आपके विभाग से संबंधित तथ्यात्मक जानकारी शीघ्र ही उपलब्ध कराने का अनुरोध है, ताकि प्रकरण में गठित समिति के समक्ष तथ्यों को रखा जा सके एवं शासन की ओर से उत्तर माननीय राष्ट्रीय हरित अधिकरण, सेन्ट्रल जोन बैंच भोपाल के समक्ष प्रस्तुत किया जा सके।

संलग्न :- उपरोक्तानुसार।

क्र० 3766 /क्षे.का.इं./2025
प्रतिलिपि :-

अनुविभागीय दण्डाधिकारी जूनी इन्दौर एवं ओ.आई.सी. राष्ट्रीय हरित अधिकरण प्रकरण क्रमांक 144/2025 की ओर अनुरोध है कि कृपया उपरोक्त विभागों को शीघ्र जानकारी उपलब्ध कराये जाने हेतु निर्देशित करने का अनुरोध है।

(सतीश कुमार चौकसे)
क्षेत्रीय अधिकारी इन्दौर

इन्दौर, दिनांक 12/11/2025

(सतीश कुमार चौकसे)
क्षेत्रीय अधिकारी इन्दौर

ORIGINAL APPLICATION NO. 144/2025 (CZ)

NGT

RUPESH PATIDAR - APPLICANT

- Versus -

Madhya Pradesh Pollution Control Board & Ors. - RESPONDENT


MEMO OF PARTIES

Applicant: Mr Rupesh Patidar

(BE - Civil)

103, Treasure Vihar

Bijalpur, Indore - 452012



Respondents:

1. Member Secretary, Madhya Pradesh Pollution Control Board, Paryavas Bhavan, E-5, Paryavaran Parisar, Arera Colony, Bhopal, Madhya Pradesh, 462016
2. State of Madhya Pradesh through District Magistrate, Collector office, m-03, Maruti Chamber, Nai Duniya, Ram Bagh, Indore, Madhya Pradesh 452007
3. Tehsildar Tehsil Juni Indore, Collector Office, Collectorate, Moti Tabela, Indore, Madhya Pradesh 452007
4. Sarpanch, Fatan khedi village, Tehsil Juni Indore District, Madhya Pradesh 452007
5. Sarpanch, Kelond Kartal Tehsil Juni Indore District, Madhya Pradesh 452007
6. Member Secretary Madhya Pradesh Wetland Authority, Paryavaran Parisar, E-5, Arera Colony, Bhopal, Madhya Pradesh, 462016

NGT/PB/Judl./18/2020

NATIONAL GREEN TRIBUNAL
PRINCIPAL BENCH, NEW DELHI

It is submitted that Ld. Registrar, Bhopal Bench vide e-mail dated 14.08.2025 has intimated that it has been directed by the Hon'ble Judicial Member, Bhopal Bench to register the following public complaints as Original Applications and forwarded the said public complaint to NGT, PB requesting that the administrative approval of the competent authority may please be granted for further processing the matter:

1. By Mr. Satyanarayan Sharma & Ors. regarding ग्राम चतुर्भुज तहसील कोटपूतली जिला कोटपूतली-बहरोड़ राज. के उक्त ग्राम में प्रस्तावित सीवरेज ट्रीटमेंट प्लांट में अभी तक S.T.P. का कार्य शुरू नहीं हुआ है
2. By Mr. Rupesh Patidar regarding destruction and degradation of Bilawali Lake catchment area and greenbelt zone in the villages of Fatan Khedi and Kelod Kartal in Ward No. 77 under Tehsil Juni Indore on Khandwa Road.

In this connection, it may be mentioned that as per guidelines for processing of Letter Petitions, in the first instance, the same are being scrutinize by the Environment Research Coordinator and the shortlisted Public Grievances are placed before Hon'ble Member for kind perusal and recommendation so that the complaints may be taken up for disposal expeditiously. After approval of the Member of the Committee, the same is being placed before Hon'ble Chairperson for approval with regard to registration of the public complaint as Original Application, if so found fit for listing by the Hon'ble Member of the Committee.

In view of the above, directions are solicited to the effect that :

- i) The Letter Petitions as directed by Hon'ble Judicial Member, Bhopal Bench may be registered as Original Applications and may be listed before Hon'ble Tribunal at Bhopal Bench;
- ii) The Letter Petitions may be sent to PG Cell for scrutiny as per guidelines for the purpose.
- iii) Any other direction as deemed fit and proper.

[Signature]
Section Officer

[Signature]
14/8/2025
Consultant (Judicial)

Ld. Dy. Registrar *Submitted for approval of [Signature]*

[Signature]
HCP sir

[Signature]
21/8/2025
[Signature]
for use
21/8/25
[Signature]
21/8/25

Reference : Office Note at N-1

As per direction of Hon'ble Chairperson at N-1, the Complaints/Letter Petitions (received from NGT CZB, Bhopal through e-mail dtd. 14.08.2025) have been entered in PG diary register vide no. 1618/LP/2025 and 1619/LP/2025 dtd. 22.08.2025 respectively. Vide order dated 28.03.2019 Letter petitions/Public Grievances/Complaints are to be placed before the Hon'ble Member after scrutiny by Research Coordinator and thereafter the same are to be placed before Hon'ble Chairperson for final approval.

Further, vide office order No. NGT (PB)/04/PG/2019/373 dtd. 17.09.2025, Hon'ble Dr. A. Senthil Vel, Expert Member has been nominated/recommended for considering the Public Grievances/Complaints/Letter Petitions. Therefore, LPs file may be placed before Hon'ble Dr. A Senthil Vel, (HEM) for consideration.

Accordingly, the details of above mentioned Public Grievance/Complaint/Letter Petitions dated 22.08.2025, so received, which may be related to environment and matters connected thereto, is placed opposite vide dy no. 1618/LP/2025 and 1619/LP/2025 dtd 22.08.2025

Submitted for perusal and directions/orders please.

69/PG-LP/25
18/9/25
22/9/25

18/9/25
18/9/25
(Lata Pujari)
MTS, PG

(Ashok Kumar)
Consultant, PG
Ashok Kumar
18/9/25

(Ms. Pratima Akolkar)
Research Coordinator

X above may kindly be considered
pl. Submitted pl.

Pratima
22.09.2025

189/DR
25/9/2025

Ed. D.R.
22/9/25

Hon'ble Committee

⊗ above for approval id

71/PG-LP/25
25/09/25

Hon'ble Chairperson

JH
23/9/25

20/9/2025

Ref. Para Page.

Letter Petitions (no. L.P. Nos. 1618 and 1619/2025) have been considered Bar registration as O.A.s. at Central Zonal Bench at Bhopal. File may be sent to 2nd Section Bar Branch action.

Akmal
6/10/25
com. (P.G.)

L.A.D.R.

[Signature]
6/10/25

Comt (Tul.)

76/PG-LP/25
06/10/25

Observations of Research Coordinator as per Rule 9, Form 4 of NGT
Act, 2010

Letter Petition 1619/LP/2025

dated 22.08.2025

Bhopal Bench

S. no	Issue raised	Significance	Suggested solutions
	<p>Massive, unplanned and illegal constructions are taking place in the notified green belt area of villages of Fatan Khedi and Kelod Kartal (notified greenbelt area since 2006), in Ward no. 77 under Tehsil Juni Indore and catchment area of Bilawali Lake on Khandwa Road Indore. Both villages are major catchment of Bilawali Lake which is a major source of fresh water supply to Indore city. Widespread construction activities are carried out damaging the environment by misuse of land by mercilessly cutting trees and greenery by land mafia to pave way to develop illegal colonies, buildings, farm houses and other dwellings in the notified green belt area. Another major problem associated is the direct release of effluents and untreated sewage into the Bilawali lake which is a sole source of fresh water causing damage to environment and health hazard. Photographs with geo-coordinates are enclosed.</p>	<p>Following matters have been considered by Tribunal pertaining to encroachment by the colonizer at near Bilawali Lake and Greenbelt in Indore.</p> <p>1. Joint Committee Report Report in the Matter of OA No. 37/2024 (CZ) (Madhusudhan Chauhan V/s State of M.P. & Ors) in compliance of the order issued by Hon'ble NGT, Central Bench, Bhopal on dated 29/02/2024. 1. This letter petition has been filed by one Madhusudhan Chauhan R/o Jeei Nagar Bilawali, Ganesh Nagar, Indore with the facts that the builder is constructing residential complex in violation of environmental rules and developing the pond area by means of encroachment by the colonizer. In various judgments Hon'ble the Supreme Court and this Tribunal had directed that water body should be protected, identified and demarcated and there shall not be any discharge of untreated water into the water body and there should not be any encroachment. Hon'ble NGT has constituted a Joint Committee via aforesaid order consisting of following Officers of different departments: i. One representative from District Collector, Indore (M.P.) ii. One representative from Madhya Pradesh Pollution Control Board The Joint Committee has been directed to submit the factual and action taken report within six weeks. Hence, inspection was conducted in absence of the Applicant. 1.0 Main issues raised in the Original Application: 1. Applicant raised the concerned that builder is constructing residential complex in violation of environmental rules and developing the pond area by means of encroachment by the colonizer at near Bilawali Lake. 2.0 Background : 1 Bilawali Lake is located on Indore-</p>	<p>In absence of the particulars of persons against whom an action is sought, this Tribunal cannot issue any such direction. However, application may be considered in view of gravity of situation and observation of Tribunal on matters as referred.</p>

		<p>Khandwa Road in Indore. The total area of the lake is 185.80 hectares and falls under the jurisdiction of the Indore Municipal Corporation. 2. There are some commercial activities and road in East direction and some residential houses in South-East direction. Agriculture land in North-West and South-West direction. 3 3.0 Observations: 1. The Joint Committee has visited the Bilawali Lake and the area where construction by Colonizer. 2. Google map of the Bilawali Lake and location of developing Colony adjacent to the lake is enclosed as Annexure-2. 3. The Pal (Boundary) is made on Bilawali Lake by making pathway and slope towards lake side and outer side. The pathway is fenced with iron grill at both side. 4. It is found that a area is being developed in North side of Bilawali Lake. 4.0 Conclusion : 1 - The developer has obtained necessary approvals and permissions from T&CP, WRD & IMC. Development is being done after leaving the distance required as per T&CP permission from the Bilawali Lake. - Development of the lake area has not being done, hence allegation mentioned in the Application (OA) is not true. . Distance of plots being developed from FTI. of Bilawali Lake has been found 57.5 meters as Per measurement at site, which is less than 60 meter as required fulfilling the condition of WRD.</p> <p>2. Order of the National Green Tribunal regarding violation of green belt area for commercial purpose, Indore, Madhya Pradesh, 01/07/2016. Order of the National Green Tribunal in O.A. 326/2014 (CZ) in the matter of <i>Shailendra Jain vs. M/s Devi Ahilya New Cloth Market Company & Others</i> dated 01/07/2016 regarding violation of the green belt as indicated in the master plan for ecological and environmental purposes by M/s Devi Ahilya New Cloth Market Company while developing their areas. Tribunal directs the Collector, Indore and the Director, T&CP to depute officers from their respective departments to constitute a joint team to carry out survey and demarcation of the land belonging to the M/s Devi Ahilya New Cloth Market Company and indicate on the ground the areas of all the Khasra Nos. provided for the green belt, the</p>
--	--	--

Item No.02

**BEFORE THE NATIONAL GREEN TRIBUNAL
CENTRAL ZONE BENCH, BHOPAL
(Through Video Conferencing)**

Original Application No.144/2025(CZ)

Rupesh Patidar

Applicant(s)

Vs.

Madhya Pradesh Pollution Control Board & Ors.

Respondent(s)

Date of Hearing: 16.10.2025

**CORAM: HON'BLE MR. JUSTICE SHEO KUMAR SINGH, JUDICIAL MEMBER
HON'BLE MR. SUDHIR KUMAR CHATURVEDI, EXPERT MEMBER**

For Applicant (s): None

For Respondent(s): None

ORDER

1. Issues raised in this application are massive unplanned and illegal constructions are taking place in the notified green belt area of villages of Patan Khedi and Kelod Kartal (notified greenbelt area since 2006). in Ward no. 77 under Tehsil Juni Indore and catchment area of Bilawali Lake on Khandwa Road Indore. Both villages are major catchment of Bilawali Lake which is a major source of fresh water supply to Indore city. Widespread construction activities are carried out damaging the environment by misuse of land by mercilessly cutting trees and greenery by land mafia to pave way to develop illegal colonies, buildings, farm houses and other dwellings in the notified green belt area. Another major problem associated is the direct release of effluent and untreated sewage into the Bilawali lake which is a sole source of fresh water causing damage to environment and health hazard.
2. In view of the above, following persons should be impleaded as party respondent:

9. The report in the matter be filed by the committee through email at ngtczbbho-mp@gov.in preferably in the form of searchable PDF/OCR Support PDF and not in the form of Image PDF.

List it on 16th Deember,2025.

Sheo Kumar Singh, JM

Sudhir Kumar Chaturvedi, EM.

16th October, 2025,
Original Application No.144/2025(CZ)
K

पंचनामा

दिनांक

25/11/2025

माननीय राष्ट्रीय टाईल आधिकारण, सेन्ट्रल बिल्डिंग, भोपाल
 द्वारा प्रकल्प क्र. 144/2025 (स्पेशल पार्यटिक निरुद्ध म-प्र.
 शासन एवं अन्य) में दिनांक 16-10-25 को दिये गये
 निर्देशों के पालनार्थ गठित समिति के सदस्यों द्वारा
 स्थल निरीक्षण का आज दिनांक 25/11/2025 को
 किया गया है।

- 1- डॉ. मनोज विश्वकर्मा, निर्देश
(ASO, SVA) 25/11/25
- 2- संजय कुमार जोशी आचार्य
म.प्र. प्र. नि. बोर्ड, इंदौर
- 3- अक्षय शंकर कटारे (वैज्ञानिक)
म.प्र. प्र. नि. बोर्ड, इंदौर
- 4- अनिल कोटिया
वैज्ञानिक, म.प्र. प्र. नि. बोर्ड, इंदौर 25/11/25
- 5- आनंद रैदास - भवन अधिकारी श्रेणी 13 म.प्र. नि. बोर्ड इंदौर
6. प्रदीप सोनी, अनुविभागीय अधिकारी, पुनी इंदौर R. J. J.
7. सतीश कुमार चौकले से. म.प्र. प्र. नि. बोर्ड इंदौर J. J. J.



GPS Photographs recorded during inspection of Joint Committee at Bilawali Talab





**Regional Laboratory
M. P. Pollution Control Board**

Plot No. 1, Scheme No. 78, Part-II, Aranya, Indore – 452 010

*0731 – 2554337, 4035618 E-mail: regional.labindore@yahoo.com

NATURAL WATER MONITORING :- BILAWALI TALAB, INDORE

Duration :2024-11-25-2025-11-24

Sr No	Parameters	Unit	Dec (17-12-2024)	Jan (06-01-2025)	Feb (04-02-2025)	March (17-03-2025)	April (25-04-2025)	May (07-05-2025)	June (18-06-2025)	July (14-07-2025)	Aug (12-08-2025)	Sep (11-09-2025)	Oct (27-10-2025)	Nov (04-11-2025)
1	Alkalinity as CaCO ₃	mg/l	140	192	148	164	160	148	148	240	132	180	172	180
2	Ammonical Nitrogen	mg/l	0.016	0.02	0.03	0.046	0.01	0.04	0.023	0.018	0.02	0.02	0.018	0.02
3	B.O.D (3 Days 27oC)	mg/l	1	2	1.2	2.4	2	1.8	1.4	1.2	1.3	1.8	1.2	1.3
4	Boron	mg/l	0.003	0.006	0.017	0.004	0.006	0.007	0.006	0.009	0.08	0.008	0.003	0.004
5	Cadmium	mg/l					ND				0.002			
6	Calcium Hardness as CaCO ₃	Mg/Lts	84	128	108	140	92	140	124	160	168	116	124	130
7	Chemical Oxygen Demand	mg/l	12	22	18	28	20	28	18	27	20	16	16	14
8	Chloride	mg/l	28.92	41.39	59.98	59.98	50.14	94.97	51.24	68.91	50.14	52.06	39.58	44.34
9	Colour	Pt.Co.Scale	5	5	5	5	5	5	5	5	5	10	5	5
10	Conductivity	m	303	384.86	476	470.13	430.3	457.5	544	493.72	551.46	451.57	415	548
11	Copper	mg/l					0.001				ND			
12	Dissolved Oxygen	mg/l	8.2	7.6	6.3	6.2	7.3	7.2	7.4	7.7	7.6	7.5	7.4	7.5
13	Fecal Coliform	MPN/100 ml	1.8	1.8	1.8	1.8	1.8	1.8	3.6	4	8.1	3.7	6	3.5
14	Fixed Dissolved Solids	mg/l	126	168	194	200	146	170	236	200	220	228	180	188
15	Fluoride	mg/l	0.52	0.67	0.62	1.06	0.98	0.82	0.82	0.89	0.69	0.96	0.49	0.6
16	Iron	mg/l					ND				1.57			
17	Lead	mg/l					ND				0.099			
18	Magnesium Hardness as CaCO ₃	Mg/Lts	48	38	68	40	48	44	64	40	44	36	44	40
19	Manganese	mg/l					ND				0.002			
20	Nickel	mg/l					ND				ND			
21	Nitrate	mg/l	0.82	1.82	1.44	1.14	1.27	1.13	1.12	0.95	1.26	1.08	0.98	1.02
22	Nitrite	mg/l	0.003	0.01	0.04	0.032	0.01	0.06	0.011	0.02	0.07	0.009	0.01	0.011
23	pH	pH Units	7.61	7.52	7.46	7.84	7.46	7.66	7.53	8.33	7.3	7.89	7.94	8.01
24	Phosphate	mg/l	0.024	0.02	0.04	0.043	0.24	0.09	0.04	0.18	0.034	0.06	0.02	0.022
25	Potassium	mg/l	1.6	1.8	1.6	2.2	1.4	2	2	1.8	1.6	1.8	1.04	1.1
26	Sodium	mg/l	14.6	16.6	22	19	18.2	18	22.2	17.2	17.2	20.96	14.3	14.1
27	Sulphate	mg/l	7.62	4.96	13.7	12.2	6.8	15.2	14.6	12.96	12.6	8.02	6.7	6.78
28	Suspended Solids	mg/l	6	9	13	12	14	11	13	12	18	14	8	10
29	Temperature	Centigrade	19	20	20.5	20.5	20	20	20	20	19.5	20	19.5	19.5
30	Total Chromium	mg/l					0.012				0.018			
31	Total coliform	MPN/100 ml	49	63	58	63	58	63	58	70	120	48	48	49
32	Total Dissolved Solids	mg/l	187	248	294	300	220	274	337	305	340	328	262	273
33	Total Hardness as CaCO ₃	mg/l	132	166	176	180	140	184	188	200	212	152	168	170
34	Total Kjeldahl Nitrogen	mg/l	2.8	5.04	7.28	3.92	3.92	3.92	3.361	2.8	2.8	2.8	2.24	2.8
35	Total Solids	mg/l	193	257	307	312	234	285	340	317	358	342	270	285
36	Turbidity	N.T.U.	4.5	3.9	8.6	23.2	4.8	7.2	3.7	82.3	54.3	14.2	1.8	2.2
37	Zinc	mg/l	0.002				ND							
	Category		A	B	B	B	B	B	B	B	B	A	A	A

NOTE:- Category A - Total Coliforms Organism MPN/100ml shall be 50 or less pH between 6.5 and 8.5 Dissolved Oxygen 6mg/1 or more Biochemical Oxygen Demand 5 days 20C 2mg/1 or less

Category B - Total Coliforms Organism MPN/100ml Shall be 500 or less pH between 6.5 and 8.5 Dissolved Oxygen 5mg/1 or more Biochemical Oxygen Demand 5 days 20C 3mg /1 or less


Atul Kotiya
 Scientist
 Regional Laboratory

कार्यालय नगर पालिक निगम इन्दौर

क्रमांक 1421दिनांक 08.12.2025

प्रति,

क्षेत्रीय अधिकारी,
म.प्र. प्रदूषण नियंत्रण बोर्ड
इन्दौर

- विषय :- माननीय राष्ट्रीय हरित अधिकरण, सेंट्रल जोन बेंच भोपाल द्वारा प्रकरण क्रमांक 144/2025 (रूपेश पाटीदार विरुद्ध म.प्र. शासन एवं अन्य) में दिनांक 16/10/2025 को दिए गए निर्देशों के परिपालन के संबंध में।
- सन्दर्भ :- आपका पत्र क्रमांक 3765/क्षे.का.ई./2025 दिनांक 12/11/2025

उपरोक्त विषयान्तर्गत माननीय राष्ट्रीय हरित अधिकरण, सेंट्रल जोन बेंच भोपाल द्वारा प्रकरण क्रमांक 144/2025 (रूपेश पाटीदार विरुद्ध म.प्र. शासन एवं अन्य) में पारित आदेश दिनांक 16/10/2025 की प्रति संलग्न कर इस विभाग से सम्बंधित चाही गयी तथ्यात्मक जागकारी इस प्रकार है :-

- खसरा क्र. 706 में 11 एवं खसरा क्र. 733/2, 734/2 में 08 निर्माणाधीन भवनों के निर्माणकर्ताओं को दिनांक 08/11/2025 को भूमि-स्वामित्व एवं स्वीकृति आदेश मानचित्र प्रस्तुत करने हेतु तथा दिनांक 24/11/2025 को सूचना पत्र जारी कर दिनांक 26/11/2025 को निर्माणाधीन भवनों के मापन किये गए। वर्तमान में उक्त निर्माणकर्ताओं की सुनवाई की जाकर आदेश पारित किया जाना है।
- दिनांक 25/11/2025 को संयुक्त रूप से सदर स्थल का निरीक्षण किया गया एवं वर्णित स्थल के अतिरिक्त अन्य 02 निर्माण चिह्नित किये गए।
- उक्त अतिरिक्त 02 निर्माणाधीन भवनों के निर्माणकर्ताओं को दिनांक 06/12/2025 को भूमि-स्वामित्व एवं स्वीकृति आदेश मानचित्र प्रस्तुत करने हेतु सूचना पत्र जारी किये गए। दोनों भवनों के स्थल निरीक्षण कर मापन हेतु, सुनवाई हेतु सूचना पत्र एवं आदेश पारित किया जाना शेष है।

उपरोक्त तथ्यात्मक प्रतिवेदन आपकी ओर प्रस्तुत है।

संलग्न : सूचना पत्र एवं साइट फोटो (पृष्ठ 1-से 6 तक)

Kink

अपर आयुक्त,
(भवन अनुज्ञा शाखा)
नगर पालिक निगम, इन्दौर

Jr



कार्यालय नगर पालिक निगम, इंदौर

ज़ोन क्रमांक - 13



क्रमांक IMC/Zone-13/Ward-77/2025/1583/1

दिनांक 08/NOV/2025

(मध्य प्रदेश नगर पालिक निगम अधिनियम 1956 एवं म प्र भूमि विकास नियम 2012 के अंतर्गत)

(भू-स्वामित्व एवं भवन अनुज्ञा स्वीकृति संबंधी दस्तावेज एवं मानचित्र प्रस्तुत करने बाबद)

प्रति,

नाम :- श्री मुकेश केशव डाकसे व अन्य जो भी संबंधित हो
पता: -खसरा क्रमांक 706 ग्राम कैलोद करताल, इन्दौर

विषय:- झोन क्रमांक 13 वार्ड क्रमांक 77 के अंतर्गत खसरा क्रमांक 706 ग्राम कैलोद करताल पर हेतु निर्मित / निर्माणाधीन भवन के भूमि स्वामित्व एवं स्वीकृति आदेश मानचित्र सम्बन्धी दस्तावेज प्रस्तुत करने बाबद।

संदर्भ:- साईट इंस्पेक्शन रिपोर्ट दिनांक 06.11.2025

उपरोक्त विषयान्तर्गत आपको सूचित किया जाता है कि आपके द्वारा झोन क्रमांक 13 वार्ड क्रमांक 77 के अंतर्गत खसरा क्रमांक 706 ग्राम कैलोद करताल पर भवन निर्माण हेतु प्लिंथ स्तर का निर्माण कार्य किया गया / किया जा रहा है। किन्तु उक्त निर्माण के स्वीकृति संबंधी दस्तावेज ABPAS-1, ABPAS-2 व निगम के संधारित दस्तावेजों में नहीं पाए गए।

अतः खसरा क्रमांक 706 ग्राम कैलोद करताल पर किया जा रहा भवन निर्माण तत्काल बंद कर स्वयं से हटायें एवं इस संबंध में आप पत्र प्राप्ति के 03 दिवस के अन्दर यदि आपके पास कोई वैधानिक दस्तावेज तथा भू-स्वामित्व एवं भवन अनुज्ञा स्वीकृति संबंधी दस्तावेज एवं मानचित्र हो तो, इस बाबद लेखी में प्रतिवेदन प्रस्तुत करें, अन्यथा की स्थिति में नगर पालिक निगम अधिनियम 1956 तथा म.प्र भूमि विकास नियम 2012 के नियमों के अंतर्गत कार्यवाही की जावेगी जिसकी जवाबदारी आपकी स्वयं की होगी।

भवन अधिकारी
आनंद कुमार राइदास
ज़ोन क्रमांक 13
भवन अधिकारी
नगर पालिक निगम इंदौर
इंदौर क्रमांक-13
नगर पालिक निगम, इन्दौर

क्रमांक- IMC/Zone-13/Ward-77/2025/1583 / दिनांक- 08/NOV/2025

प्रतिलिपि:-

- 1 अपर आयुक्त (भवन अनुज्ञा) नगर पालिक निगम, इंदौर की ओर जानकारी हेतु प्रेषित
2. अपर आयुक्त (कॉलोनी सेल) नगर पालिक निगम, इंदौर की ओर जानकारी हेतु प्रेषित

भवन अधिकारी
ज़ोन क्रमांक . 13
नगर पालिक निगम इंदौर

Signature valid

Digitally Signed by Anand
Kumar Raidas
Date: 11/8/2025 6:15:04 PM



कार्यालय नगर पालिक निगम, इंदौर

ज़ोन क्रमांक - 13



क्रमांक IMC/Zone-13/Ward-77/2025/1582/1

दिनांक 08/NOV/2025

(मध्य प्रदेश नगर पालिक निगम अधिनियम 1956 एवं म प्र भूमि विकास नियम 2012 के अंतर्गत)

(भू-स्वामित्व एवं भवन अनुज्ञा स्वीकृति संबंधी दस्तावेज एवं मानचित्र प्रस्तुत करने बाबद)

प्रति,

श्रीमती मत्स्य (10)

नाम :- श्री रमेश / भैरुलाल जामरा व अन्य जो भी संबंधित हो

पता: -खसरा क्रमांक 706 ग्राम कैलोद करताल, इन्दौर

विषय:- झोन क्रमांक 13 वार्ड क्रमांक 77 के अंतर्गत खसरा क्रमांक 706 ग्राम कैलोद करताल पर हेतु निर्मित / निर्माणाधीन भवन के भूमि स्वामित्व एवं स्वीकृति आदेश मानचित्र सम्बन्धी दस्तावेज प्रस्तुत करने बाबद।

संदर्भ:- साईट इंस्पेक्शन रिपोर्ट दिनांक 06.11.2025

उपरोक्त विषयान्तर्गत आपको सूचित किया जाता है कि आपके द्वारा झोन क्रमांक 13 वार्ड क्रमांक 77 के अंतर्गत खसरा क्रमांक 706 ग्राम कैलोद करताल पर भूतल भवन निर्माण कार्य किया गया / किया जा रहा है। किन्तु उक्त निर्माण के स्वीकृति संबंधी दस्तावेज ABPAS-1, ABPAS-2 व निगम के संधारित दस्तावेजों में नहीं पाए गए।

अतः खसरा क्रमांक 706 ग्राम कैलोद करताल पर किया जा रहा भवन निर्माण तत्काल बंद कर स्वयं से हटायें एवं इस संबंध में आप पत्र प्राप्ति के 03 दिवस के अन्दर यदि आपके पास कोई वैधानिक दस्तावेज तथा भू-स्वामित्व एवं भवन अनुज्ञा स्वीकृति संबंधी दस्तावेज एवं मानचित्र हो तो, इस बाबद लेखी में प्रतिवेदन प्रस्तुत करें, अन्यथा की स्थिति में नगर पालिक निगम अधिनियम 1956 तथा म.प्र भूमि विकास नियम 2012 के नियमों के अंतर्गत कार्यवाही की जावेगी जिसकी जवाबदारी आपकी स्वयं की होगी।

क्रमांक- IMC/Zone-13/Ward-77/2025/1582 / दिनांक- 08/NOV/2025

प्रतिलिपि:-

- 1 अपर आयुक्त (भवन अनुज्ञा) नगर पालिक निगम, इंदौर की ओर जानकारी हेतु प्रेषित
2. अपर आयुक्त (कॉलोनी सेल) नगर पालिक निगम, इंदौर की ओर जानकारी हेतु प्रेषित

आनंद कुमार राड़ा
भवन अधिकारी
आनंद कुमार राड़ा
नगर पालिक निगम इंदौर
झोन क्रमांक-13
नगर पालिक निगम, इन्दौर

आनंद कुमार राड़ा
भवन अधिकारी
आनंद कुमार राड़ा
नगर पालिक निगम इंदौर
नगर पालिक निगम, इन्दौर

Signature valid

Digitally Signed by Anand
Kumar Raada

Date: 11/8/2025 6:07:15 PM



कार्यालय नगर पालिक निगम, इंदौर

ज़ोन क्रमांक - 13



क्रमांक IMC/Zone-13/Ward-77/2025/1581/1

दिनांक 08/NOV/2025

(मध्य प्रदेश नगर पालिक निगम अधिनियम 1956 एवं म.प्र. भूमि विकास नियम 2012 के अंतर्गत)

(भू-स्वामित्व एवं भवन अनुज्ञा स्वीकृति संबंधी दस्तावेज एवं मानचित्र प्रस्तुत करने बाबद)

प्रति,

नाम :- श्रीमती दगडाई बाई पति बनवारी खेराज व अन्य जो भी संबंधित हो
पता:- खसरा क्रमांक 706 ग्राम कैलोद करताल, इन्दौर

विषय:- झोन क्रमांक 13 वार्ड क्रमांक 77 के अंतर्गत खसरा क्रमांक 706 ग्राम कैलोद करताल पर हेतु निर्मित / निर्माणाधीन भवन के भूमि स्वामित्व एवं स्वीकृति आदेश मानचित्र सम्बन्धी दस्तावेज प्रस्तुत करने बाबद।

संदर्भ:- साईट इंस्पेक्शन रिपोर्ट दिनांक 06.11.2025

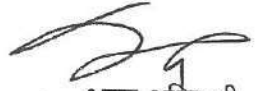
उपरोक्त विषयान्तर्गत आपको सूचित किया जाता है कि आपके द्वारा झोन क्रमांक 13 वार्ड क्रमांक 77 के अंतर्गत खसरा क्रमांक 706 ग्राम कैलोद करताल पर भूतल भवन निर्माण कार्य किया गया / किया जा रहा है। किन्तु उक्त निर्माण के स्वीकृति संबंधी दस्तावेज ABPAS-1, ABPAS-2 व निगम के संधारित दस्तावेजों में नहीं पाए गए।


अतः खसरा क्रमांक 706 ग्राम कैलोद करताल पर किया जा रहा भवन निर्माण तत्काल बंद कर स्वयं से हटायें एवं इस संबंध में आप पत्र प्राप्ति के 03 दिवस के अन्दर यदि आपके पारा कोई वैधानिक दस्तावेज तथा भू-स्वामित्व एवं भवन अनुज्ञा स्वीकृति संबंधी दस्तावेज एवं मानचित्र हो तो, इस बाबद लेखी में प्रतिवेदन प्रस्तुत करें, अन्यथा की स्थिति में नगर पालिक निगम अधिनियम 1956 तथा म.प्र. भूमि विकास नियम 2012 के नियमों के अंतर्गत कार्यवाही की जावेगी जिसकी जवाबदारी आपकी स्वयं की होगी।

क्रमांक- IMC/Zone-13/Ward-77/2025/1581 / दिनांक- 08/NOV/2025

प्रतिलिपि:-

- 1 अपर आयुक्त (भवन अनुज्ञा) नगर पालिक निगम, इंदौर की ओर जानकारी हेतु प्रेषित
2. अपर आयुक्त (कॉलोनी सेल) नगर पालिक निगम, इंदौर की ओर जानकारी हेतु प्रेषित


भवन अधिकारी
आनंद कुमार रिदास
ज़ोन क्रमांक-13
भवन अधिकारी
नगर पालिक निगम इंदौर
झोन क्रमांक-13
नगर पालिक निगम, इन्दौर


भवन अधिकारी
आनंद कुमार रिदास
ज़ोन क्रमांक-13
भवन अधिकारी
नगर पालिक निगम इंदौर
झोन क्रमांक-13
नगर पालिक निगम, इन्दौर

Signature valid

Digitally Signed by Anand
Kumar Rida
Date: 11/8/2025 5:59:07 PM



कार्यालय नगर पालिक निगम, इंदौर

ज़ोन क्रमांक - 13



क्रमांक IMC/Zone-13/Ward-77/2025/1579/1

दिनांक 08/NOV/2025

(मध्य प्रदेश नगर पालिक निगम अधिनियम 1956 एवं म प्र भूमि विकास नियम 2012 के अंतर्गत)
(भू-स्वामित्व एवं भवन अनुज्ञा स्वीकृति संबंधी दस्तावेज एवं मानचित्र प्रस्तुत करने बाबद)

प्रति,

श्री सुनील शंकर शर्मा
नाम :- श्री मुकेश व अन्य जो भी संबंधित हों
पता: -खसरा क्रमांक 706 ग्राम कैलोद करताल, इन्दौर

विषय:- झोन क्रमांक 13 वार्ड क्रमांक 77 के अंतर्गत खसरा क्रमांक 706 ग्राम कैलोद करताल पर हेतु निर्मित / निर्माणाधीन भवन के भूमि स्वामित्व एवं स्वीकृति आदेश मानचित्र सम्बन्धी दस्तावेज प्रस्तुत करने बाबद।

संदर्भ:- साईट इंस्पेक्शन रिपोर्ट दिनांक 06.11.2025

उपरोक्त विषयान्तर्गत आपको सूचित किया जाता है कि आपके द्वारा झोन क्रमांक 13 वार्ड क्रमांक 77 के अंतर्गत खसरा क्रमांक 706 ग्राम कैलोद करताल पर भूतल भवन निर्माण कार्य किया गया / किया जा रहा है। किन्तु उक्त निर्माण के स्वीकृति संबंधी दस्तावेज ABPAS-1, ABPAS-2 व निगम के संधारित दस्तावेजों में नहीं पाए गए।

अतः खसरा क्रमांक 706 ग्राम कैलोद करताल पर किया जा रहा भवन निर्माण तत्काल बंद कर स्वयं से हटायें एवं इस संबंध में आप पत्र प्राप्ति के 03 दिवस के अन्दर यदि आपके पास कोई वैधानिक दस्तावेज तथा भू-स्वामित्व एवं भवन अनुज्ञा स्वीकृति संबंधी दस्तावेज एवं मानचित्र हो तो, इस बाबद लेखी में प्रतिवेदन प्रस्तुत करें, अन्यथा की स्थिति में नगर पालिक निगम अधिनियम 1956 तथा म.प्र भूमि विकास नियम 2012 के नियमों के अंतर्गत कार्यवाही की जावेगी जिसकी जवाबदारी आपकी स्वयं की होगी।

क्रमांक- IMC/Zone-13/Ward-77/2025/1579 / दिनांक- 08/NOV/2025

प्रतिलिपि:-

- 1 अपर आयुक्त (भवन अनुज्ञा) नगर पालिक निगम, इंदौर की ओर जानकारी हेतु प्रेषित
2. अपर आयुक्त (कॉलोनी सेल) नगर पालिक निगम, इंदौर की ओर जानकारी हेतु प्रेषित

आनंद कुमार राईदास
भवन अधिकारी
जोन क्रमांक
नगर पालिक निगम इंदौर
झोन क्रमांक-13
नगर पालिक निगम, इन्दौर

आनंद कुमार राईदास
भवन अधिकारी 3
नगर पालिक निगम इंदौर
नगर पालिक निगम, इन्दौर

सुशा 8889455697

Signature valid

Digitally Signed by Anand

Kumar Raide

Date: 11/8/2025 3:00:41 PM



कार्यालय नगर पालिक निगम, इंदौर

ज़ोन क्रमांक - 13



क्रमांक IMC/Zone-13/Ward-77/2025/1577/1

दिनांक 08/NOV/2025

(मध्य प्रदेश नगर पालिक निगम अधिनियम 1956 एवं म प्र भूमि विकास नियम 2012 के अंतर्गत)

(भू-स्वामित्व एवं भवन अनुज्ञा स्वीकृति संबंधी दस्तावेज एवं मानचित्र प्रस्तुत करने बाबद)

प्रति,

नाम :- श्रीमती लक्ष्मी गौड़ व अन्य जो भी संबंधित हो
पता: -खसरा क्रमांक 706 ग्राम कैलोद करताल, इन्दौर

विषय:- झोन क्रमांक 13 वार्ड क्रमांक 77 के अंतर्गत खसरा क्रमांक 706 ग्राम कैलोद करताल पर हेतु निर्मित / निर्माणाधीन भवन के भूमि स्वामित्व एवं स्वीकृति आदेश मानचित्र सम्बन्धी दस्तावेज प्रस्तुत करने बाबद।

संदर्भ:- साईट इंस्पेक्शन रिपोर्ट दिनांक 06.11.2025

उपरोक्त विषयान्तर्गत आपको सूचित किया जाता है कि आपके द्वारा झोन क्रमांक 13 वार्ड क्रमांक 77 के अंतर्गत खसरा क्रमांक 706 ग्राम कैलोद करताल पर भवन निर्माण हेतु प्लिंथ स्तर का निर्माण कार्य किया गया / किया जा रहा है। किन्तु उक्त निर्माण के स्वीकृति संबंधी दस्तावेज ABPAS-1, ABPAS-2 व निगम के संधारित दस्तावेजों में नहीं पाए गए।

अतः खसरा क्रमांक 706 ग्राम कैलोद करताल पर किया जा रहा भवन निर्माण तत्काल बंद कर स्वयं से हटायें एवं इस संबंध में आप पत्र प्राप्ति के 03 दिवस के अन्दर यदि आपके पास कोई वैधानिक दस्तावेज तथा भू-स्वामित्व एवं भवन अनुज्ञा स्वीकृति संबंधी दस्तावेज एवं मानचित्र हो तो, इस बाबद लेखी में प्रतिवेदन प्रस्तुत करें, अन्यथा की स्थिति में नगर पालिक निगम अधिनियम 1956 तथा म.प्र भूमि विकास नियम 2012 के नियमों के अंतर्गत कार्यवाही की जावेगी जिसकी जवाबदारी आपकी स्वयं की होगी।

भवन अधिकारी
आनंद कुमार राईदास
ज़ोन क्रमांक - 13
नगर पालिक निगम, इंदौर

क्रमांक- IMC/Zone-13/Ward-77/2025/1577 / दिनांक- 08/NOV/2025

प्रतिलिपि:-

- 1 अपर आयुक्त (भवन अनुज्ञा) नगर पालिक निगम, इंदौर की ओर जानकारी हेतु प्रेषित
2. अपर आयुक्त (कॉलोनी सेल) नगर पालिक निगम, इंदौर की ओर जानकारी हेतु प्रेषित

श्रीमती लक्ष्मी गौड़

भवन अधिकारी
आनंद कुमार राईदास
ज़ोन क्रमांक - 13
नगर पालिक निगम, इंदौर

Signature valid

Digitally Signed by Anand
Kumar Raidas

Date: 11/8/2025 2:36:12 PM



कार्यालय नगर पालिक निगम, इंदौर

ज़ोन क्रमांक - 13



क्रमांक IMC/Zone-13/Ward-77/2025/1576/1

दिनांक 08/NOV/2025

(मध्य प्रदेश नगर पालिक निगम अधिनियम 1956 एवं म.प्र. भूमि विकास नियम 2012 के अंतर्गत)
(भू-स्वामित्व एवं भवन अनुज्ञा स्वीकृति संबंधी दस्तावेज एवं मानचित्र प्रस्तुत करने बाबद)

प्रति,

नाम :- श्रीमती मंजू भगवते व अन्य जो भी संबंधित हो
पता: -खसरा क्रमांक 706 ग्राम कैलोद करताल, इन्दौर

विषय:- झोन क्रमांक 13 वार्ड क्रमांक 77 के अंतर्गत खसरा क्रमांक 706 ग्राम कैलोद करताल पर हेतु निर्मित / निर्माणाधीन भवन के भूमि स्वामित्व एवं स्वीकृति आदेश मानचित्र सम्बन्धी दस्तावेज प्रस्तुत करने बाबद।

संदर्भ:- साईट इंस्पेक्शन रिपोर्ट दिनांक 06.11.2025

उपरोक्त विषयान्तर्गत आपको सूचित किया जाता है कि आपके द्वारा झोन क्रमांक 13 वार्ड क्रमांक 77 के अंतर्गत खसरा क्रमांक 706 ग्राम कैलोद करताल पर जी+2 भवन निर्माण किया गया / किया जा रहा है। किन्तु उक्त निर्माण के स्वीकृति संबंधी दस्तावेज ABPAS-1, ABPAS-2 व निगम के संधारित दस्तावेजों में नहीं पाए गए।

अतः खसरा क्रमांक 706 ग्राम कैलोद करताल पर किया जा रहा भवन निर्माण तत्काल बंद कर स्वयं से हटायें एवं इस संबंध में आप पत्र प्राप्ति के 03 दिवस के अन्दर यदि आपके पास कोई वैधानिक दस्तावेज तथा भू-स्वामित्व एवं भवन अनुज्ञा स्वीकृति संबंधी दस्तावेज एवं मानचित्र हों तो, इस बाबद लेखी में प्रतिवेदन प्रस्तुत करें, अन्यथा की स्थिति में नगर पालिक निगम अधिनियम 1956 तथा म.प्र. भूमि विकास नियम 2012 के नियमों के अंतर्गत कार्यवाही की जावेगी जिसकी जनाबदारी आपकी स्वयं की होगी।

क्रमांक- IMC/Zone-13/Ward-77/2025/1576 / दिनांक- 08/NOV/2025

प्रतिलिपि:-

- 1 अपर आयुक्त (भवन अनुज्ञा) नगर पालिक निगम, इंदौर की ओर जानकारी हेतु प्रेषित
2. अपर आयुक्त (कॉलोनी सेल) नगर पालिक निगम, इंदौर की ओर जानकारी हेतु प्रेषित

रक्षा जि. 2025
K.

भवन अधिकारी
आनंद कुमार राइदास
ज़ोन क्रमांक 13
भवन अधिकारी
नगर पालिक निगम, इंदौर
झोन क्रमांक-13
नगर पालिक निगम, इन्दौर

भवन अधिकारी
आनंद कुमार राइदास
भवन अधिकारी
नगर पालिक निगम, इंदौर
नगर पालिक निगम, इन्दौर

Signature valid

Digitally Signed by Anand
Kumar Raides
Date: 11/8/2025 2:01:38 PM



कार्यालय नगर पालिक निगम, इंदौर

ज़ोन क्रमांक - 13



क्रमांक IMC/Zone-13/Ward-77/2025/1575/1

दिनांक 08/NOV/2025

(मध्य प्रदेश नगर पालिक निगम अधिनियम 1956 एवं म प्र भूमि विकास नियम 2012 के अंतर्गत)
(भू-स्वामित्व एवं भवन अनुज्ञा स्वीकृति संबंधी दस्तावेज एवं मानचित्र प्रस्तुत करने बाबद)

प्रति,

नाम :- श्रीमती रमाबाई पति मोहनसिंह व अन्य जो भी संबंधित हो
पता: -खसरा क्रमांक 706 ग्राम कैलोद करताल, इन्दौर

विषय:- झोन क्रमांक 13 वार्ड क्रमांक 77 के अंतर्गत खसरा क्रमांक 706 ग्राम कैलोद करताल पर हेतु निर्मित / निर्माणाधीन भवन के भूमि स्वामित्व एवं स्वीकृति आदेश मानचित्र सम्बन्धी दस्तावेज प्रस्तुत करने बाबद।

संदर्भ:- साईट इंस्पेक्शन रिपोर्ट दिनांक 06.11.2025


उपरोक्त विषयान्तर्गत आपको सूचित किया जाता है कि आपके द्वारा झोन क्रमांक 13 वार्ड क्रमांक 77 के अंतर्गत खसरा क्रमांक 706 ग्राम कैलोद करताल पर भवन निर्माण हेतु भूतल का कार्य किया गया / जा रहा है। किन्तु उक्त निर्माण के स्वीकृति संबंधी दस्तावेज ABPAS-1, ABPAS-2 व निगम के संधारित दस्तावेजों नहीं पाए गए।


अतः खसरा क्रमांक 706 ग्राम कैलोद करताल पर किया जा रहा भवन निर्माण तत्काल बंद कर स्वयं से हटायें एवं इस संबंध में आप पत्र प्राप्ति के 03 दिवस के अन्दर यदि आपके पास कोई वैधानिक दस्तावेज तथा भू-स्वामित्व एवं भवन अनुज्ञा स्वीकृति संबंधी दस्तावेज एवं मानचित्र हो तो, इस बाबद लेखी में प्रतिवेदन प्रस्तुत करें, अन्यथा की स्थिति में नगर पालिक निगम अधिनियम 1956 तथा म.प्र. भूमि विकास नियम 2012 के नियमों के अंतर्गत कार्यवाही की जावेगी जिसकी जवाबदारी आपकी स्वयं की होगी।


क्रमांक- IMC/Zone-13/Ward-77/2025/1575 / दिनांक- 08/NOV/2025

प्रतिलिपि:-

- 1 अपर आयुक्त (भवन अनुज्ञा) नगर पालिक निगम, इंदौर की ओर जानकारी हेतु प्रेषित
2. अपर आयुक्त (कॉलोनी सेल) नगर पालिक निगम, इंदौर की ओर जानकारी हेतु प्रेषित


आनंद कुमार रीडास
भवन अधिकारी
नगर पालिक निगम इंदौर
नगर पालिक निगम, इन्दौर


आनंद कुमार रीडास
भवन अधिकारी
नगर पालिक निगम इंदौर
नगर पालिक निगम, इन्दौर



Signature valid

Digitally Signed by Anand
Kumar Ridas

Date: 11/8/2025 1:44:15 PM



कार्यालय नगर पालिक निगम, इंदौर

ज़ोन क्रमांक - 13



क्रमांक IMC/Zone-13/Ward-77/2025/1578/1

दिनांक 08/NOV/2025

(मध्य प्रदेश नगर पालिक निगम अधिनियम 1956 एवं म प्र भूमि विकास नियम 2012 के अंतर्गत)

(भू-स्वामित्व एवं भवन अनुज्ञा स्वीकृति संबंधी दस्तावेज एवं मानचित्र प्रस्तुत करने बाबद)

प्रति,

नाम :- श्रीमती अंजली आकाशदीप व अन्य जो भी संबंधित हो
पता: -खसरा क्रमांक 706 ग्राम कैलोद करताल, इन्दौर

विषय:- झोन क्रमांक 13 वार्ड क्रमांक 77 के अंतर्गत खसरा क्रमांक 706 ग्राम कैलोद करताल पर हेतु निर्मित / निर्माणाधीन भवन के भूमि स्वामित्व एवं स्वीकृति आदेश मानचित्र सम्बन्धी दस्तावेज प्रस्तुत करने बाबद।

संदर्भ:- साईट इंस्पेक्शन रिपोर्ट दिनांक 06.11.2025

उपरोक्त विषयान्तर्गत आपको सूचित किया जाता है कि आपके द्वारा झोन क्रमांक 13 वार्ड क्रमांक 77 के अंतर्गत खसरा क्रमांक 706 ग्राम कैलोद करताल पर G+1 भवन निर्माण कार्य किया गया / किया जा रहा है। किन्तु उक्त निर्माण के स्वीकृति संबंधी दस्तावेज ABPAS-1, ABPAS-2 व निगम के संधारित दस्तावेजों में नहीं पाए गए।

अतः खसरा क्रमांक 706 ग्राम कैलोद करताल पर किया जा रहा भवन निर्माण तत्काल बंद कर स्वयं से हटाये एवं इस संबंध में आप पत्र प्राप्ति के 03 दिवस के अन्दर यदि आपके पास कोई वैधानिक दस्तावेज तथा भू-स्वामित्व एवं भवन अनुज्ञा स्वीकृति संबंधी दस्तावेज एवं मानचित्र हो तो, इस बाबद लेखी में प्रतिवेदन प्रस्तुत करें, अन्यथा गैर स्थिति में नगर पालिक निगम अधिनियम 1956 तथा म.प्र भूमि विकास नियम 2012 के नियमों के अंतर्गत कार्यवाही की जावेगी जिसकी जवाबदारी आपकी स्वयं की होगी।

क्रमांक- IMC/Zone-13/Ward-77/2025/1578 / दिनांक- 08/NOV/2025

प्रतिलिपि:-

- 1 अपर आयुक्त (भवन अनुज्ञा) नगर पालिक निगम, इंदौर की ओर जानकारी हेतु प्रेषित
2. अपर आयुक्त (कॉलोनी सेल) नगर पालिक निगम, इंदौर की ओर जानकारी हेतु प्रेषित

आनंद कुमार राइडास
भवन अधिकारी
ज़ोन क्रमांक 13
नगर पालिक निगम, इंदौर

आनंद कुमार राइडास
भवन अधिकारी
ज़ोन क्रमांक 13
नगर पालिक निगम, इंदौर
ज़ोन क्रमांक - 13
नगर पालिक निगम, इंदौर

Signature valid

Digitally Signed by Anand
Kumar Raides
Date: 11/8/2025 2:49:03 PM



कार्यालय नगर पालिक निगम, इंदौर

ज़ोन क्रमांक - 13



क्रमांक IMC/Zone-13/Ward-77/2025/1574/1

दिनांक 08/NOV/2025

(मध्य प्रदेश नगर पालिक निगम अधिनियम 1956 एवं म प्र भूमि विकास नियम 2012 के अंतर्गत)

(भू-स्वामित्व एवं भवन अनुज्ञा स्वीकृति संबंधी दस्तावेज एवं मानचित्र प्रस्तुत करने बाबद)

प्रति,

नाम :- श्रीमती रश्मि ओझा व अन्य जो भी संबंधित हों
पता:- खसरा क्रमांक 706 ग्राम कैलोद करताल, इन्दौर

विषय:- झोन क्रमांक 13 वार्ड क्रमांक 77 के अंतर्गत खसरा क्रमांक 706 ग्राम कैलोद करताल पर हेतु निर्मित / निर्माणाधीन भवन के भूमि स्वामित्व एवं स्वीकृति आदेश मानचित्र सम्बन्धी दस्तावेज प्रस्तुत करने बाबद।

संदर्भ:- साईट इंस्पेक्शन रिपोर्ट दिनांक 06.11.2025


उपरोक्त विषयान्तर्गत आपको सूचित किया जाता है कि आपके द्वारा झोन क्रमांक 13 वार्ड क्रमांक 77 के अंतर्गत खसरा क्रमांक 706 ग्राम कैलोद करताल पर भवन निर्माण हेतु प्लिंथ स्तर का कार्य किया गया है। किन्तु उक्त निर्माण के स्वीकृति संबंधी दस्तावेज ABPAS-1, ABPAS-2 व निगम के संधारित दस्तावेजों नहीं पाए गए।


अतः खसरा क्रमांक 706 ग्राम कैलोद करताल पर किया जा रहा भवन निर्माण तत्काल बंद कर स्वयं से हटायें एवं इस संबंध में आप पत्र प्राप्ति के 03 दिवस के अन्दर यदि आपके पास कोई वैधानिक दस्तावेज तथा भू-स्वामित्व एवं भवन अनुज्ञा स्वीकृति संबंधी दस्तावेज एवं मानचित्र हो तो, इस बाबद लेखी में प्रतिवेदन प्रस्तुत करें, अन्यथा की स्थिति में नगर पालिक निगम अधिनियम 1956 तथा म.प्र. भूमि विकास नियम 2012 के नियमों के अंतर्गत कार्यवाही की जावेगी जिसकी जवाबदारी आपकी स्वयं की होगी।

क्रमांक- IMC/Zone-13/Ward-77/2025/1574 / दिनांक- 08/NOV/2025

प्रतिलिपि:-

1. अपर आयुक्त (भवन अनुज्ञा) नगर पालिक निगम, इंदौर की ओर जानकारी हेतु प्रेषित
2. अपर आयुक्त (कॉलोनी सेल) नगर पालिक निगम, इंदौर की ओर जानकारी हेतु प्रेषित


भवन अधिकारी
आनंद कुमार राड़ा
जोन क्रमांक - 13
भवन अधिकारी
नगर पालिक निगम इंदौर
झोन क्रमांक - 13
नगर पालिक निगम, इन्दौर


आनंद कुमार राड़ा
भवन अधिकारी
नगर पालिक निगम इंदौर
नगर पालिक निगम, इन्दौर

चरुपा मिश्रा

Signature valid

Digitally Signed by Anand
Kumar Rada

Date: 11/8/2025 1:25:54 PM



कार्यालय नगर पालिक निगम, इंदौर

ज़ोन क्रमांक - 13



क्रमांक IMC/Zone-13/Ward-77/2025/1580/1

दिनांक 08/NOV/2025

(मध्य प्रदेश नगर पालिक निगम अधिनियम 1956 एवं म प्र भूमि विकास नियम 2012 के अंतर्गत)
(भू-स्वामित्व एवं भवन अनुज्ञा स्वीकृति संबंधी दस्तावेज एवं मानचित्र प्रस्तुत करने बाबद)

प्रति,

नाम :- श्री रोहित राठौर व अन्य जो भी संबंधित हो
पता:- खसरा क्रमांक 706 ग्राम कैलोद करताल, इन्दौर

विषय:- झोन क्रमांक 13 वार्ड क्रमांक 77 के अंतर्गत खसरा क्रमांक 706 ग्राम कैलोद करताल पर हेतु निर्मित / निर्माणाधीन भवन के भूमि स्वामित्व एवं स्वीकृति आदेश मानचित्र सम्बन्धी दस्तावेज प्रस्तुत करने बाबद।

संदर्भ:- साईट इंस्पेक्शन रिपोर्ट दिनांक 06.11.2025

उपरोक्त विषयान्तर्गत आपको सूचित किया जाता है कि आपके द्वारा झोन क्रमांक 13 वार्ड क्रमांक 77 के अंतर्गत खसरा क्रमांक 706 ग्राम कैलोद करताल पर जी+1 भवन निर्माण कार्य किया गया / किया जा रहा है। किन्तु उक्त निर्माण के स्वीकृति संबंधी दस्तावेज ABPAS-1, ABPAS-2 व निगम के संधारित दस्तावेजों में नहीं पाए गए।

अतः खसरा क्रमांक 706 ग्राम कैलोद करताल पर किया जा रहा भवन निर्माण तत्काल बंद कर स्वयं से हटायें एवं इस संबंध में आप पत्र प्राप्ति के 03 दिवस के अन्दर यदि आपके पास कोई वैधानिक दस्तावेज तथा भू-स्वामित्व एवं भवन अनुज्ञा स्वीकृति संबंधी दस्तावेज एवं मानचित्र हो तो, इस बाबद लेखी में प्रतिवेदन प्रस्तुत करें, अन्यथा की स्थिति में नगर पालिक निगम अधिनियम 1956 तथा म.प्र भूमि विकास नियम 2012 के नियमों के अंतर्गत कार्यवाही की जावेगी जिसकी जवाबदारी आपकी स्वयं की होगी।

क्रमांक- IMC/Zone-13/Ward-77/2025/1580 / दिनांक- 08/NOV/2025

प्रतिलिपि:-

- 1 अपर आयुक्त (भवन अनुज्ञा) नगर पालिक निगम, इंदौर की ओर जानकारी हेतु प्रेषित
2. अपर आयुक्त (कॉलोनी सेल) नगर पालिक निगम, इंदौर की ओर जानकारी हेतु प्रेषित

आनंद कुमार राठौर
भवन के अधिकारी
नगर पालिक निगम इंदौर
नगर पालिक निगम, इन्दौर

आनंद कुमार राठौर
भवन के अधिकारी
नगर पालिक निगम इंदौर
नगर पालिक निगम, इन्दौर

21/11/25
9009623744

Signature valid

Digitally Signed by Anand

Kumar Radaas

Date: 11/8/2025 5:47:57 PM



कार्यालय नगर पालिक निगम, इंदौर

ज़ोन क्रमांक - 13



क्रमांक IMC/Zone-13/Ward-77/2025/1573/1

दिनांक 08/NOV/2025

(मध्य प्रदेश नगर पालिक निगम अधिनियम 1956 एवं म प्र भूमि विकास नियम 2012 के अंतर्गत) (भू-स्वामित्व एवं भवन अनुज्ञा स्वीकृति संबंधी दस्तावेज एवं मानचित्र प्रस्तुत करने बाबद)

प्रति,

नाम :- श्री जगदीश वर्मा व अन्य जो भी संबंधित हो
पता: -खसरा क्रमांक 706 ग्राम कैलोद करताल, इन्दौर

विषय:- झोन क्रमांक 13 वार्ड क्रमांक 77 के अंतर्गत खसरा क्रमांक 706 ग्राम कैलोद करताल पर हेतु निर्मित / निर्माणाधीन भवन के भूमि स्वामित्व एवं स्वीकृति आदेश मानचित्र सम्बन्धी दस्तावेज प्रस्तुत करने बाबद।

संदर्भ:- साईट इंस्पेक्शन रिपोर्ट दिनांक 06.11.2025

उपरोक्त विषयान्तर्गत आपको सूचित किया जाता है कि आपके द्वारा झोन क्रमांक 13 वार्ड क्रमांक 77 के अंतर्गत खसरा क्रमांक 706 ग्राम कैलोद करताल पर भवन निर्माण हेतु प्लिंथ स्तर का कार्य किया गया है। किन्तु उक्त निर्माण के स्वीकृति संबंधी दस्तावेज ABPAS-1, ABPAS-2 व निगम के संधारित दस्तावेजों नहीं पाए गए।

अतः खसरा क्रमांक 706 ग्राम कैलोद करताल पर किया जा रहा भवन निर्माण तत्काल बंद कर स्वयं से हटाये एवं इस संबंध में आप पत्र प्राप्ति के 03 दिवस के अन्दर यदि आपके पास कोई वैधानिक दस्तावेज तथा भू-स्वामित्व एवं भवन अनुज्ञा स्वीकृति संबंधी दस्तावेज एवं मानचित्र हो तो, इस बाबद लेखी में प्रतिवेदन प्रस्तुत करें, अन्यथा की स्थिति में नगर पालिक निगम अधिनियम 1956 तथा म.प्र भूमि विकास नियम 2012 के नियमों के अंतर्गत कार्यवाही की जावेगी जिसकी जवाबदारी आपकी स्वयं की होगी।

आनंद कुमार राइदास
भवन अधिकारी
भू-स्वामित्व एवं भवन अनुज्ञा
नगर पालिक निगम, इन्दौर

क्रमांक- IMC/Zone-13/Ward-77/2025/1573 / दिनांक- 08/NOV/2025

प्रतिलिपि:-

1. अपर आयुक्त (भवन अनुज्ञा) नगर पालिक निगम, इंदौर की ओर जानकारी हेतु प्रेषित
2. अपर आयुक्त (कॉलोनी सेल) नगर पालिक निगम, इंदौर की ओर जानकारी हेतु प्रेषित

6260070418

01/11/25

भवन अधिकारी
आनंद कुमार राइदास
जोन क्रमांक 13
भवन अधिकारी
नगर पालिक निगम, इंदौर
झोन क्रमांक-13
नगर पालिक निगम, इन्दौर

Signature valid

Digitally Signed by Anand
Kumar Raidas
Date: 11/8/2025 1:04:27 PM



कार्यालय नगर पालिक निगम, इंदौर

ज़ोन क्रमांक - 13



क्रमांक IMC/Zone-13/Ward-77/2025/1591/1

दिनांक 08/NOV/2025

(मध्य प्रदेश नगर पालिक निगम अधिनियम 1956 एवं म प्र भूमि विकास नियम 2012 के अंतर्गत)

(भू-स्वामित्व एवं भवन अनुज्ञा स्वीकृति संबंधी दस्तावेज एवं मानचित्र प्रस्तुत करने बाबद)

प्रति,

नाम :- श्रीमती माया पति मुकेश भार्गव व अन्य जो भी संबंधित हो
पता: -खसरा क्रमांक 733/2, 734/2 ग्राम कैलोद करताल, इन्दौर

विषय:- झोन क्रमांक 13 वार्ड क्रमांक 77 के अंतर्गत खसरा क्रमांक 733/2, 734/2 ग्राम कैलोद करताल पर हेतु निर्मित / निर्माणाधीन भवन के भूमि स्वामित्व एवं स्वीकृति आदेश मानचित्र सम्बन्धी दस्तावेज प्रस्तुत करने बाबद।

संदर्भ:- साईट इंस्पेक्शन रिपोर्ट दिनांक 06.11.2025

उपरोक्त विषयान्तर्गत आपको सूचित किया जाता है कि आपके द्वारा झोन क्रमांक 13 वार्ड क्रमांक 77 के अंतर्गत खसरा क्रमांक 733/2, 734/2 ग्राम कैलोद करताल पर भवन निर्माण हेतु प्लिंथ स्तर का कार्य किया गया / किया जा रहा है। किन्तु उक्त निर्माण के स्वीकृति संबंधी दस्तावेज ABPAS-1, ABPAS-2 व निगम के संधारित दस्तावेजों में नहीं पाए गए।

अतः खसरा क्रमांक 733/2, 734/2 ग्राम कैलोद करताल पर किया जा रहा भवन निर्माण तत्काल बंद कर स्वयं से हटायें एवं इस संबंध में आप पत्र प्राप्ति के 03 दिवस के अन्दर यदि आपके पास कोई वैधानिक दस्तावेज तथा भू-स्वामित्व एवं भवन अनुज्ञा स्वीकृति संबंधी दस्तावेज एवं मानचित्र हो तो, इस बाबद लेखी में प्रतिवेदन प्रस्तुत करें, अन्यथा की स्थिति में नगर पालिक निगम अधिनियम 1956 तथा म.प्र. भूमि विकास नियम 2012 के नियमों के अंतर्गत कार्यवाही की जावेगी जिसकी जवाबदारी आपकी स्वयं की होगी।

क्रमांक- IMC/Zone-13/Ward-77/2025/1591 / दिनांक- 08/NOV/2025

प्रतिलिपि:-

- 1 अपर आयुक्त (भवन अनुज्ञा) नगर पालिक निगम, इंदौर की ओर जानकारी हेतु प्रेषित
- 2 अपर आयुक्त (कॉलोनी सेल) नगर पालिक निगम, इंदौर की ओर जानकारी हेतु प्रेषित

आनंद कुमार राईदास

आनंद कुमार राईदास
भवन अधिकारी
नगर पालिक निगम, इंदौर
नगर पालिक निगम, इंदौर

आनंद कुमार राईदास
भवन अधिकारी
नगर पालिक निगम, इंदौर
नगर पालिक निगम, इंदौर

Signature valid

Digitally Signed by Anand

Kumar Raides

Date: 11/8/2025 8:12:35 PM



कार्यालय नगर पालिक निगम, इंदौर

ज़ोन क्रमांक - 13



क्रमांक IMC/Zone-13/Ward-77/2025/1588/1

दिनांक 08/NOV/2025

(मध्य प्रदेश नगर पालिक निगम अधिनियम 1956 एवं म प्र भूमि विकास नियम 2012 के अंतर्गत)

(भू-स्वामित्व एवं भवन अनुज्ञा स्वीकृति संबंधी दस्तावेज एवं मानचित्र प्रस्तुत करने बाबद)

प्रति,

नाम :- श्री भरत राठौर/ बजरंगदास व अन्य जो भी संबंधित हो
पता :- खसरा क्रमांक 733/2, 734/2 ग्राम कैलोद करताल, इन्दौर

विषय:- झोन क्रमांक 13 वार्ड क्रमांक 77 के अंतर्गत खसरा क्रमांक 733/2, 734/2 ग्राम कैलोद करताल पर हेतु निर्मित / निर्माणाधीन भवन के भूमि स्वामित्व एवं स्वीकृति आदेश मानचित्र सम्बन्धी दस्तावेज प्रस्तुत करने बाबद।

संदर्भ:- साईट इंस्पेक्शन रिपोर्ट दिनांक 06.11.2025

उपरोक्त विषयान्तर्गत आपको सूचित किया जाता है कि आपके द्वारा झोन क्रमांक 13 वार्ड क्रमांक 77 के अंतर्गत खसरा क्रमांक 733/2, 734/2 ग्राम कैलोद करताल पर भवन निर्माण हेतु प्लिंथ स्तर का कार्य किया गया / किया जा रहा है। किन्तु उक्त निर्माण के स्वीकृति संबंधी दस्तावेज ABPAS-1, ABPAS-2 व निगम के संधारित दस्तावेजों में नहीं पाए गए।

अतः खसरा क्रमांक 733/2, 734/2 ग्राम कैलोद करताल पर किया जा रहा भवन निर्माण तत्काल बंद कर स्वयं से हटायें एवं इस संबंध में आप पत्र प्राप्ति के 03 दिवस के अन्दर यदि आपके पास कोई वैधानिक दस्तावेज तथा भू-स्वामित्व एवं भवन अनुज्ञा स्वीकृति संबंधी दस्तावेज एवं मानचित्र हो तो, इस बाबद लेखी में प्रतिवेदन प्रस्तुत करें, अन्यथा की स्थिति में नगर पालिक निगम अधिनियम 1956 तथा म.प्र. भूमि विकास नियम 2012 के नियमों के अंतर्गत कार्यवाही की जावेगी जिसकी जवाबदारी आपकी स्वयं की होगी।

क्रमांक- IMC/Zone-13/Ward-77/2025/1588 / दिनांक- 08/NOV/2025

प्रतिलिपि:-

- 1 अपर आयुक्त (भवन अनुज्ञा) नगर पालिक निगम, इंदौर की ओर जानकारी हेतु प्रेषित
2. अपर आयुक्त (कॉलोनी सेल) नगर पालिक निगम, इंदौर की ओर जानकारी हेतु प्रेषित

भवन अधिकारी
आनंद कुमार रादास
जोन क्रमांक 13
भवन अधिकारी
नगर पालिक निगम इंदौर
झोन क्रमांक - 13
नगर पालिक निगम, इन्दौर

भवन अधिकारी
आनंद कुमार रादास
भवन अधिकारी
नगर पालिक निगम इंदौर
नगर पालिक निगम, इन्दौर

मंजू 97/399/312

Signature valid

Digitally Signed By Anand
Kumar Raides
Date: 11/8/2025 8:22:31 PM



कार्यालय नगर पालिक निगम, इंदौर

ज़ोन क्रमांक - 13



क्रमांक IMC/Zone-13/Ward-77/2025/1590/1

दिनांक 08/NOV/2025

(मध्य प्रदेश नगर पालिक निगम अधिनियम 1956 एवं म प्र भूमि विकास नियम 2012 के अंतर्गत)

(भू-स्वामित्व एवं भवन अनुज्ञा स्वीकृति संबंधी दस्तावेज एवं मानचित्र प्रस्तुत करने बाबद)

प्रति,


नाम :- श्रीमती मधु संतोष जरिया व अन्य जो भी संबंधित हो
पता: -खसरा क्रमांक 733/2, 734/2 ग्राम कैलोद करताल, इन्दौर

विषय:- झोन क्रमांक 13 वार्ड क्रमांक 77 के अंतर्गत खसरा क्रमांक 733/2, 734/2 ग्राम कैलोद करताल पर हेतु निर्मित / निर्माणाधीन भवन के भूमि स्वामित्व एवं स्वीकृति आदेश मानचित्र सम्बन्धी दस्तावेज प्रस्तुत करने बाबद।

संदर्भ:- साईट इंस्पेक्शन रिपोर्ट दिनांक 06.11.2025

उपरोक्त विषयान्तर्गत आपको सूचित किया जाता है कि आपके द्वारा झोन क्रमांक 13 वार्ड क्रमांक 77 के अंतर्गत खसरा क्रमांक 733/2, 734/2 ग्राम कैलोद करताल पर भूतल भवन निर्माण का कार्य किया गया / किया जा रहा है। किन्तु उक्त निर्माण के स्वीकृति संबंधी दस्तावेज ABPAS-1, ABPAS-2 व निगम के संधारित दस्तावेजों में नहीं पाए गए।

अतः खसरा क्रमांक 733/2, 734/2 ग्राम कैलोद करताल पर किया जा रहा भवन निर्माण तत्काल बंद कर स्वयं से हटायें एवं इस संबंध में आप पत्र प्राप्ति के 03 दिवस के अन्दर यदि आपके पास कोई वैधानिक दस्तावेज तथा भू-स्वामित्व एवं भवन अनुज्ञा स्वीकृति संबंधी दस्तावेज एवं मानचित्र हो तो, इस बाबद लेखी में प्रतिवेदन प्रस्तुत करें, अन्यथा की स्थिति में नगर पालिक निगम अधिनियम 1956 तथा म.प्र. भूमि विकास नियम 2012 के नियमों के अंतर्गत कार्यवाही की जावेगी जिसकी जवाबदारी आपकी स्वयं की होगी।



आनंद कुमार राडास
भवन अधिकांकी 3
नगर पालिक निगम इंदौर
नगर पालिक निगम, इन्दौर

क्रमांक- IMC/Zone-13/Ward-77/2025/1590 / दिनांक- 08/NOV/2025

प्रतिलिपि:-

- 1 अपर आयुक्त (भवन अनुज्ञा) नगर पालिक निगम, इंदौर की ओर जानकारी हेतु प्रेषित
2. अपर आयुक्त (कॉलोनी सेल) नगर पालिक निगम, इंदौर की ओर जानकारी हेतु प्रेषित




आनंद कुमार राडास
भवन अधिकांकी 3
नगर पालिक निगम इंदौर
नगर पालिक निगम, इन्दौर

Signature valid

Digitally Signed by Anand

Kumar Radas

Date: 11/8/2025 8:06:42 PM



कार्यालय नगर पालिक निगम, इंदौर

ज़ोन क्रमांक - 13



क्रमांक IMC/Zone-13/Ward-74/2025/1587/1

दिनांक 08/NOV/2025

(मध्य प्रदेश नगर पालिक निगम अधिनियम 1956 एवं म प्र भूमि विकास नियम 2012 के अंतर्गत)

(भू-स्वामित्व एवं भवन अनुज्ञा स्वीकृति संबंधी दस्तावेज एवं मानचित्र प्रस्तुत करने बाबद)

प्रति,

नाम :- श्री विशाल राठौर व अन्य जो भी संबंधित हो
पता:- खसरा क्रमांक 733/2, 734/2 ग्राम कैलोद करताल, इन्दौर

विषय:- झोन क्रमांक 13 वार्ड क्रमांक 77 के अंतर्गत खसरा क्रमांक 733/2, 734/2 ग्राम कैलोद करताल पर हेतु निर्मित / निर्माणाधीन भवन के भूमि स्वामित्व एवं स्वीकृति आदेश मानचित्र सम्बन्धी दस्तावेज प्रस्तुत करने बाबद।

संदर्भ:- साईट इंस्पेक्शन रिपोर्ट दिनांक 06.11.2025

उपरोक्त विषयान्तर्गत आपको सूचित किया जाता है कि आपके द्वारा झोन क्रमांक 13 वार्ड क्रमांक 77 के अंतर्गत खसरा क्रमांक 733/2, 734/2 ग्राम कैलोद करताल पर भूतल भवन निर्माण कार्य किया गया / किया जा रहा है। किन्तु उक्त निर्माण के स्वीकृति संबंधी दस्तावेज ABPAS-1, ABPAS-2 व निगम के संधारित दस्तावेजों में नहीं पाए गए।

अतः खसरा क्रमांक 733/2, 734/2 ग्राम कैलोद करताल पर किया जा रहा भवन निर्माण तत्काल बंद कर स्वयं से हटायें एवं इस संबंध में आप पर प्राप्ति के 03 दिवस के अन्दर यदि आपके पास कोई वैधानिक दस्तावेज तथा भू-स्वामित्व एवं भवन अनुज्ञा स्वीकृति संबंधी दस्तावेज एवं मानचित्र हो तो, इस बाबद लेखी में प्रतिवेदन प्रस्तुत करें, अन्यथा की स्थिति में नगर पालिक निगम अधिनियम 1956 तथा म.प्र. भूमि विकास नियम 2012 के नियमों के अंतर्गत कार्यवाही की जावेगी जिसकी जवाबदारी आपकी स्वयं की होगी।

आनंद कुमार राठौर
भवन अधिकांशिकारी
नगर पालिक निगम, इंदौर
नगर पालिक निगम, इन्दौर

क्रमांक- IMC/Zone-13/Ward-74/2025/1587 / दिनांक- 08/NOV/2025

प्रतिलिपि:-

- 1 अपर आयुक्त (भवन अनुज्ञा) नगर पालिक निगम, इंदौर की ओर जानकारी हेतु प्रेषित
2. अपर आयुक्त (कॉलोनी सेल) नगर पालिक निगम, इंदौर की ओर जानकारी हेतु प्रेषित

विशाल
913(995610)

आनंद कुमार राठौर
भवन अधिकांशिकारी
नगर पालिक निगम, इंदौर
नगर पालिक निगम, इन्दौर

Signature valid

Digitally Signed by Anand
Kumar Raidee
Date: 11/8/2025 7:32:14 PM



कार्यालय नगर पालिक निगम, इंदौर

ज़ोन क्रमांक - 13



क्रमांक IMC/Zone-13/Ward-77/2025/1589/1

दिनांक 08/NOV/2025

(मध्य प्रदेश नगर पालिक निगम अधिनियम 1956 एवं म प्र भूमि विकास नियम 2012 के अंतर्गत)

(भू-स्वामित्व एवं भवन अनुज्ञा स्वीकृति संबंधी दस्तावेज एवं मानचित्र प्रस्तुत करने बाबद)

प्रति,

नाम :- श्रीमती अनीता पति ओमप्रकाश व अन्य जो भी संबंधित हो
पता :- खसरा क्रमांक 733/2, 734/2 ग्राम कैलोद करताल, इन्दौर

विषय:- झोन क्रमांक 13 वार्ड क्रमांक 77 के अंतर्गत खसरा क्रमांक 733/2, 734/2 ग्राम कैलोद करताल पर हेतु निर्मित / निर्माणाधीन भवन के भूमि स्वामित्व एवं स्वीकृति आदेश मानचित्र सम्बन्धी दस्तावेज प्रस्तुत करने बाबद।

संदर्भ:- साईट इंस्पेक्शन रिपोर्ट दिनांक 06.11.2025

उपरोक्त विषयान्तर्गत आपको सूचित किया जाता है कि आपके द्वारा झोन क्रमांक 13 वार्ड क्रमांक 77 के अंतर्गत खसरा क्रमांक 733/2, 734/2 ग्राम कैलोद करताल पर भूतल भवन निर्माण का कार्य किया गया / किया जा रहा है। किन्तु उक्त निर्माण के स्वीकृति संबंधी दस्तावेज ABPAS-1, ABPAS-2 व निगम के संधारित दस्तावेजों में नहीं पाए गए।

अतः खसरा क्रमांक 733/2, 734/2 ग्राम कैलोद करताल पर किया जा रहा भवन निर्माण तत्काल बंद कर स्वयं से हटायें एवं इस संबंध में आप पत्र प्राप्ति के 03 दिवस के अन्दर यदि आपके पास कोई वैधानिक दस्तावेज तथा भू-स्वामित्व एवं भवन अनुज्ञा स्वीकृति संबंधी दस्तावेज एवं मानचित्र हो तो, इस बाबद लेखी में प्रतिवेदन प्रस्तुत करें, अन्यथा की स्थिति में नगर पालिक निगम अधिनियम 1956 तथा म.प्र. भूमि विकास नियम 2012 के नियमों के अंतर्गत कार्यवाही की जावेगी जिराफ़ी जवाबदारी आपकी स्वयं की होगी।

क्रमांक- IMC/Zone-13/Ward-77/2025/1589 / दिनांक- 08/NOV/2025

प्रतिलिपि:-

- 1 अपर आयुक्त (भवन अनुज्ञा) नगर पालिक निगम, इंदौर की ओर जानकारी हेतु प्रेषित
2. अपर आयुक्त (कॉलोनी सेल) नगर पालिक निगम, इंदौर की ओर जानकारी हेतु प्रेषित

रामा बिद्या 12/11/25

भवन अधिकारी
आनंद कुमार राईदास
नगर पालिक निगम, इंदौर
झोन क्रमांक-13
नगर पालिक निगम, इन्दौर

आनंद कुमार राईदास
नगर पालिक निगम, इंदौर

Signature valid

Digitally Signed by Anand
Kumar Raldae
Date: 11/8/2025 7:52:53 PM



कार्यालय नगर पालिक निगम, इंदौर

ज़ोन क्रमांक - 13



क्रमांक IMC/Zone-13/Ward-77/2025/1586/1

दिनांक 08/NOV/2025

(मध्य प्रदेश नगर पालिक निगम अधिनियम 1956 एवं म प्र भूमि विकास नियम 2012 के अंतर्गत)

(भू-स्वामित्व एवं भवन अनुज्ञा स्वीकृति संबंधी दस्तावेज एवं मानचित्र प्रस्तुत करने बाबद)

प्रति,

नाम :- श्री कमल दारेकर व अन्य जो भी संबंधित हो
पता: -खसरा क्रमांक 733/2, 734/2 ग्राम कैलोद करताल, इन्दौर

विषय:- झोन क्रमांक 13 वार्ड क्रमांक 77 के अंतर्गत खसरा क्रमांक 733/2, 734/2 ग्राम कैलोद करताल पर हेतु निर्मित / निर्माणाधीन भवन के भूमि स्वामित्व एवं स्वीकृति आदेश मानचित्र सम्बन्धी दस्तावेज प्रस्तुत करने बाबद।

संदर्भ:- साईट इंस्पेक्शन रिपोर्ट दिनांक 06.11.2025


उपरोक्त विषयान्तर्गत आपको सूचित किया जाता है कि आपके द्वारा झोन क्रमांक 13 वार्ड क्रमांक 77 के अंतर्गत खसरा क्रमांक 733/2, 734/2 ग्राम कैलोद करताल पर भवन निर्माण हेतु प्लिंथ स्तर का निर्माण कार्य किया गया / किया जा रहा है। किन्तु उक्त निर्माण के स्वीकृति संबंधी दस्तावेज ABPAS-1, ABPAS-2 व निगम के संधारित दस्तावेजों में नहीं पाए गए।


अतः खसरा क्रमांक 733/2, 734/2 ग्राम कैलोद करताल पर किया जा रहा भवन निर्माण तत्काल बंद कर स्वयं से हटायें एवं इस संबंध में आप पत्र प्राप्ति के 03 दिवस के अन्दर यदि आपके पास कोई वैधानिक दस्तावेज तथा भू-स्वामित्व एवं भवन अनुज्ञा स्वीकृति संबंधी दस्तावेज एवं मानचित्र हो तो, इस बाबद लेखी में प्रतिवेदन प्रस्तुत करें, अन्यथा की स्थिति में नगर पालिक निगम अधिनियम 1956 तथा म.प्र भूमि विकास नियम 2012 के नियमों के अंतर्गत कार्यवाही की जावेगी जिसकी जवाबदारी आपकी स्वयं की होगी।

क्रमांक- IMC/Zone-13/Ward-77/2025/1586 / दिनांक- 08/NOV/2025

प्रतिलिपि:-

- 1 अपर आयुक्त (भवन अनुज्ञा) नगर पालिक निगम, इंदौर की ओर जानकारी हेतु प्रेषित
2. अपर आयुक्त (कॉलोनी सेल) नगर पालिक निगम, इंदौर की ओर जानकारी हेतु प्रेषित


आनंद कुमार राईदास
भवन क्रमिकारी
नगर पालिक निगम, इंदौर
नगर पालिक निगम, इंदौर


आनंद कुमार राईदास
भवन क्रमिकारी
नगर पालिक निगम, इंदौर
नगर पालिक निगम, इंदौर

कृष्णाशरद
9617687888

Signature valid

Digitally Signed by Anand
Kumar Raide
Date: 11/8/2025 7:21:58 PM



कार्यालय नगर पालिक निगम, इंदौर

ज़ोन क्रमांक - 13



क्रमांक IMC/Zone-13/Ward-77/2025/1585/1

दिनांक 08/NOV/2025

(मध्य प्रदेश नगर पालिक निगम अधिनियम 1956 एवं म प्र भूमि विकास नियम 2012 के अंतर्गत)
(भू-स्वामित्व एवं भवन अनुज्ञा स्वीकृति संबंधी दस्तावेज एवं मानचित्र प्रस्तुत करने बाबद)

प्रति,

नाम :- श्री भैयालाल मनसारे व अन्य जो भी संबंधित हो
पता:- खसरा क्रमांक 733/2, 734/2 ग्राम कैलोद करताल, इन्दौर

विषय:- झोन क्रमांक 13 वार्ड क्रमांक 77 के अंतर्गत खसरा क्रमांक 733/2, 734/2 ग्राम कैलोद करताल पर हेतु निर्मित / निर्माणाधीन भवन के भूमि स्वामित्व एवं स्वीकृति आदेश मानचित्र सम्बन्धी दस्तावेज प्रस्तुत करने बाबद।

संदर्भ:- साईट इंस्पेक्शन रिपोर्ट दिनांक 06.11.2025

उपरोक्त विषयान्तर्गत आपको सूचित किया जाता है कि आपके द्वारा झोन क्रमांक 13 वार्ड क्रमांक 77 के अंतर्गत खसरा क्रमांक 733/2, 734/2 ग्राम कैलोद करताल पर भूतल भवन निर्माण कार्य किया गया / किया जा रहा है। किन्तु उक्त निर्माण के स्वीकृति संबंधी दस्तावेज ABPAS-1, ABPAS-2 व निगम के संधारित दस्तावेजों में नहीं पाए गए।

अतः खसरा क्रमांक 733/2, 734/2 ग्राम कैलोद करताल पर किया जा रहा भवन निर्माण तत्काल बंद कर स्वयं से हटायें एवं इस संबंध में आप पत्र प्राप्ति के 03 दिवस के अन्दर यदि आपके पास कोई वैधानिक दस्तावेज तथा भू-स्वामित्व एवं भवन अनुज्ञा स्वीकृति संबंधी दस्तावेज एवं मानचित्र हो तो, इस बाबद लेखी में प्रतिवेदन प्रस्तुत करें, अन्यथा की स्थिति में नगर पालिक निगम अधिनियम 1956 तथा म.प्र भूमि विकास नियम 2012 के नियमों के अंतर्गत कार्यवाही की जावेगी जिसकी जवाबदारी आपकी स्वयं की होगी।

भवन अधिकारी
आनंद कुमार रीदास
जोन क्रमांक - 13
भवन अधिकारी
नगर पालिक निगम इंदौर
इंमोन क्रमांक - 13
नगर पालिक निगम, इन्दौर

क्रमांक- IMC/Zone-13/Ward-77/2025/1585 / दिनांक- 08/NOV/2025

प्रतिलिपि:-


- 1 अपर आयुक्त (भवन अनुज्ञा) नगर पालिक निगम, इंदौर की ओर जानकारी हेतु प्रेषित
2. अपर आयुक्त (कॉलोनी सेल) नगर पालिक निगम, इंदौर की ओर जानकारी हेतु प्रेषित

8225092234


भवन अधिकारी
आनंद कुमार रीदास
जोन क्रमांक - 13
भवन अधिकारी
नगर पालिक निगम इंदौर
इंमोन क्रमांक - 13
नगर पालिक निगम, इन्दौर

Signature valid

Digitally Signed by Anand
Kumar Ridaas
Date: 11/8/2025 6:55:18 PM



 GPS Map Camera

Indore, Madhya Pradesh, भारत 

Vinayak Square, Near Indian Gas Godown, Tejaji Nagar,
Indore, Madhya Pradesh 452020, भारत

Lat 22.646946° Long 75.880059°

सोमवार, 08/12/2025 11:49 AM GMT +05:30

 Google



कार्यालय नगर पालिक निगम, इंदौर

ज़ोन क्रमांक - 13



क्रमांक IMC/Zone-13/Ward-77/2025/1584/1

दिनांक 08/NOV/2025

(मध्य प्रदेश नगर पालिक निगम अधिनियम 1956 एवं म प्र भूमि विकास नियम 2012 के अंतर्गत)

(भू-स्वामित्व एवं भवन अनुज्ञा स्वीकृति संबंधी दस्तावेज एवं मानचित्र प्रस्तुत करने बाबद)

प्रति,


नाम :- श्री जितेन्द्र चक्रवर्ती व अन्य जो भी संबंधित हो
पता: -खसरा क्रमांक 733/2, 734/2 ग्राम कैलोद करताल, इन्दौर

विषय:- झोन क्रमांक 13 वार्ड क्रमांक 77 के अंतर्गत खसरा क्रमांक 733/2, 734/2 ग्राम कैलोद करताल पर हेतु निर्मित / निर्माणाधीन भवन के भूमि स्वामित्व एवं स्वीकृति आदेश मानचित्र सम्बन्धी दस्तावेज प्रस्तुत करने बाबद।

संदर्भ:- साईट इंस्पेक्शन रिपोर्ट दिनांक 06.11.2025

उपरोक्त विषयान्तर्गत आपको सूचित किया जाता है कि आपके द्वारा झोन क्रमांक 13 वार्ड क्रमांक 77 के अंतर्गत खसरा क्रमांक 733/2, 734/2 ग्राम कैलोद करताल पर भूतल भवन निर्माण कार्य किया गया / किया जा रहा है। किन्तु उक्त निर्माण के स्वीकृति संबंधी दस्तावेज ABPAS-1, ABPAS-2 व निगम के संधारित दस्तावेजों में नहीं पाए गए।


अतः खसरा क्रमांक 733/2, 734/2 ग्राम कैलोद करताल पर किया जा रहा भवन निर्माण तत्काल बंद कर स्वयं से हटायें एवं इस संबंध में आप प्र प्राप्ति के 03 दिवस के अन्दर यदि आपके पास कोई वैधानिक दस्तावेज तथा भू-स्वामित्व एवं भवन अनुज्ञा स्वीकृति संबंधी दस्तावेज एवं मानचित्र हो तो, इस बाबद लेखी में प्रतिवेदन प्रस्तुत करें, अन्यथा की स्थिति में नगर पालिक निगम अधिनियम 1956 तथा म.प्र भूमि विकास नियम 2012 के नियमों के अंतर्गत कार्यवाही की जावेगी जिसकी जवाबदारी आपकी स्वयं की होगी।


भवन अधिकारी
भवन क्रमांक-13
नगर पालिक निगम इंदौर
ज़ोन क्रमांक-13
नगर पालिक निगम, इन्दौर

क्रमांक- IMC/Zone-13/Ward-77/2025/1584 / दिनांक- 08/NOV/2025

प्रतिलिपि:-

- 1 अपर आयुक्त (भवन अनुज्ञा) नगर पालिक निगम, इंदौर की ओर जानकारी हेतु प्रेषित
2. अपर आयुक्त (कॉलोनी सेल) नगर पालिक निगम, इंदौर की ओर जानकारी हेतु प्रेषित


भवन अधिकारी
आनंद कुमार रादास
भवन क्रमांक-13
नगर पालिक निगम इंदौर
ज़ोन क्रमांक-13
नगर पालिक निगम, इन्दौर

जितेन्द्र

Signature valid

Digitally Signed by Anand
Kumar Radas
Date: 11/8/2025 6:48:08 PM

7771013615



कार्यालय नगर पालिक निगम, इंदौर

ज़ोन क्रमांक - 13



क्रमांक IMC/Zone-13/Ward-77/2025/1582/2

दिनांक 24/NOV/2025

(मध्य प्रदेश नगर पालिक निगम अधिनियम 1956 एवं म प्र भूमि विकास नियम 2012 के अंतर्गत)

भवन निरीक्षण हेतु

प्रति, श्रीमती मारुमल खोणे

नाम :- श्री रमेश / भैरुलाल जामरा व अन्य जो भी संबंधित हो

पता :- खसरा क्रमांक 706 ग्राम कैलोद करताल, इन्दौर

निरीक्षण किये जाने वाले भवन का विवरण: -खसरा क्रमांक 706 अवैध कॉलोनी.

विषय:- ज़ोन क्रमांक Zone-13वार्ड क्रमांकWard-77 के अंतर्गत खसरा क्रमांक 706 ग्राम कैलोद करताल पर निर्मित / निर्माणाधीन भवन का मापन किये जाने बाबद ।

संदर्भ:- साईट इंस्पेक्शन रिपोर्ट 06.11.2025 एवं इस कार्यालय द्वारा पूर्व में जारी सूचना पत्र क्रमांक IMC/Zone13/Ward77/2025/1582/1 दिनांक 08/NOV/2025

उपरोक्त विषयान्तर्गत आपको सूचित किया जाता है कि आपके द्वारा ज़ोन क्रमांक Zone-13वार्ड क्रमांकWard-77 के अंतर्गत खसरा क्रमांक 706 ग्राम कैलोद करताल पर भवन निर्माण किया जा रहा है। उक्त के संबंध में यदि आपके पास कोई वैधानिक दस्तावेज तथा भू-स्वामित्व एवं भवन अनुज्ञा स्वीकृति संबंधी दस्तावेज एवं मानचित्र हो तो, इस बाबद लेखी में प्रतिवेदन प्रस्तुत हेतु संदर्भित सूचना पत्र के माध्यम से सूचित किया गया था। किन्तु आपके द्वारा आज दिनांक तक कोई जवाब प्रस्तुत नहीं किया गया ।

उक्त क्रम में म.प्र. भूमि विकास नियम 2012 के नियम 8 व 9 में निहित प्रावधानों के अंतर्गत, निर्मित / निर्माणाधीन भवन का दिनांक 26.11.2025 को समय 10:30 AM से मापन किया जाना है ।

अतः आप या आपका कोई प्रतिनिधि निर्धारित तिथि व समय पर उपस्थित होना सुनिश्चित करें जिससे आपकी उपस्थिति में भवन का मापन किया जा सके यदि आप अनुपस्थित रहते हैं तो आपकी अनुपस्थिति में भवन का मापन किया जायेगा, अन्यथा की स्थिति में नगर पालिक निगम अधिनियम 1956 तथा म.प्र. भूमि विकास नियम 2012 के नियमों के अंतर्गत कार्यवाही की जावेगी जिसकी जवाबदारी आपकी स्वयं की होगी ।

क्रमांक- IMC/Zone-13/Ward-77/2025/1582 / दिनांक- 24/NOV/2025

प्रतिलिपि:-

- 1 अपर आयुक्त (भवन अनुज्ञा) नगर पालिक निगम, इंदौर की ओर जानकारी हेतु प्रेषित
2. अपर आयुक्त (कॉलोनी सेल) नगर पालिक निगम, इंदौर की ओर जानकारी हेतु प्रेषित

राजा विद्या

भवन अधिकारी
आनंद कुमार राईदास
ज़ोन क्रमांक 13
नगर पालिक निगम, इंदौर
ज़ोन क्रमांक-13
नगर पालिक निगम, इंदौर

आनंद कुमार राईदास
भवन अधिकारी
नगर पालिक निगम, इंदौर
नगर पालिक निगम, इंदौर

Signature valid

Digitally Signed by Anand
Kumar Raidee

Date: 11/24/2025 7:31:20 PM



कार्यालय नगर पालिक निगम, इंदौर

ज़ोन क्रमांक - 13



क्रमांक IMC/Zone-13/Ward-77/2025/1579/2

दिनांक 24/NOV/2025

(मध्य प्रदेश नगर पालिक निगम अधिनियम 1956 एवं म प्र भूमि विकास नियम 2012 के अंतर्गत) भवन निरीक्षण हेतु

प्रति,

नाम :- श्री मुकेश व अन्य जो भी संबंधित हो
पता: -खसरा क्रमांक 706 ग्राम कैलोद करताल, इन्दौर
निरीक्षण किये जाने वाले भवन का विवरण: -खसरा क्रमांक 706 अवैध कॉलोनी.


विषय:- ज़ोन क्रमांक Zone-13वार्ड क्रमांकWard-77 के अंतर्गत खसरा क्रमांक 706 ग्राम कैलोद करताल पर निर्मित / निर्माणाधीन भवन का मापन किये जाने बाबद ।

संदर्भ:- साईट इंस्पेक्शन रिपोर्ट 06.11.2025 एवं इस कार्यालय द्वारा पूर्व में जारी सूचना पत्र क्रमांक IMC/Zone13/Ward77/2025/1579/1 दिनांक 08/NOV/2025

उपरोक्त विषयान्तर्गत आपको सूचित किया जाता है कि आपके द्वारा ज़ोन क्रमांक Zone-13वार्ड क्रमांकWard-77 के अंतर्गत खसरा क्रमांक 706 ग्राम कैलोद करताल पर भवन निर्माण किया जा रहा है। उक्त के संबंध में यदि आपके पास कोई वैधानिक दस्तावेज तथा भू-स्वामित्व एवं भवन अनुज्ञा स्वीकृति संबंधी दस्तावेज एवं मानचित्र हो तो, इस बाबद लेखी में प्रतिवेदन प्रस्तुत हेतु संदर्भित सूचना पत्र के माध्यम से सूचित किया गया था। किन्तु आपके द्वारा आज दिनांक तक कोई जवाब प्रस्तुत नहीं किया गया ।

उक्त क्रम में म.प्र. भूमि विकास नियम 2012 के नियम 8 व 9 में निहित प्रावधानों के अंतर्गत, निर्मित / निर्माणाधीन भवन का दिनांक 26.11.2025 को समय 10:30 AM से मापन किया जाना है ।

अतः आप या आपका कोई प्रतिनिधि निर्धारित तिथि व समय पर उपस्थित होना सुनिश्चित करें जिससे आपकी उपस्थिति में भवन का मापन किया जा सके यदि आप अनुपस्थित रहते हैं तो आपकी अनुपस्थिति में भवन का मापन किया जायेगा, अन्यथा की स्थिति में नगर पालिक निगम अधिनियम 1956 तथा म.प्र. भूमि विकास नियम 2012 के नियमों के अंतर्गत कार्यवाही की जावेगी जिसकी जवाबदारी आपकी स्वयं की होगी ।



आनंद कुमार राइडास
भवन निरीक्षण अधिकारी
नगर पालिक निगम, इंदौर
नगर पालिक निगम, इन्दौर

क्रमांक- IMC/Zone-13/Ward-77/2025/1579 / दिनांक- 24/NOV/2025

प्रतिलिपि:-

- 1 अपर आयुक्त (भवन अनुज्ञा) नगर पालिक निगम, इंदौर की ओर जानकारी हेतु प्रेषित
2. अपर आयुक्त (कॉलोनी सेल) नगर पालिक निगम, इंदौर की ओर जानकारी हेतु प्रेषित




आनंद कुमार राइडास
भवन निरीक्षण अधिकारी
नगर पालिक निगम, इंदौर
नगर पालिक निगम, इन्दौर

Signature valid

Digitally Signed by Anand
Kumar Raizada

Date: 11/24/2025 7:51:07 PM



कार्यालय नगर पालिक निगम, इंदौर

ज़ोन क्रमांक - 13



क्रमांक IMC/Zone-13/Ward-77/2025/1581/2

दिनांक 24/NOV/2025

(मध्य प्रदेश नगर पालिक निगम अधिनियम 1956 एवं म प्र भूमि विकास नियम 2012 के अंतर्गत)
भवन निरीक्षण हेतु

प्रति,

नाम :- श्रीमती दगडाई बाई पति बनवारी खेराज व अन्य जो भी संबंधित हो
पता: -खसरा क्रमांक 706 ग्राम कैलोद करताल, इन्दौर
निरीक्षण किये जाने वाले भवन का विवरण: -खसरा क्रमांक 706 अवैध कॉलोनी.

विषय:- ज़ोन क्रमांक Zone-13वार्ड क्रमांकWard-77 के अंतर्गत खसरा क्रमांक 706 ग्राम कैलोद करताल पर निर्मित / निर्माणाधीन भवन का मापन किये जाने बाबद ।

संदर्भ:- साईट इंस्पेक्शन रिपोर्ट 06.11.2025 एवं इस कार्यालय द्वारा पूर्व में जारी सूचना पत्र
क्रमांक IMC/Zone13/Ward77/2025/1581/1 दिनांक 08/NOV/2025

उपरोक्त विषयान्तर्गत आपको सूचित किया जाता है कि आपके द्वारा ज़ोन क्रमांक Zone-13वार्ड क्रमांकWard-77 के अंतर्गत खसरा क्रमांक 706 ग्राम कैलोद करताल पर भवन निर्माण किया जा रहा है। उक्त के संबंध में यदि आपके पास कोई वैधानिक दस्तावेज तथा भू-स्वामित्व एवं भवन अनुज्ञा स्वीकृति संबंधी दस्तावेज एवं मानचित्र हो तो, इस बाबद लेखी में प्रतिवेदन प्रस्तुत हेतु संदर्भित सूचना पत्र के माध्यम से सूचित किया गया था। किन्तु आपके द्वारा आज दिनांक तक कोई जवाब प्रस्तुत नहीं किया गया ।

उक्त क्रम में म.प्र. भूमि विकास नियम 2012 के नियम 8 व 9 में निहित प्रावधानों के अंतर्गत, निर्मित / निर्माणाधीन भवन का दिनांक 26.11.2025 को समय 10:30 AM से मापन किया जाना है ।

अतः आप या आपका कोई प्रतिनिधि निर्धारित तिथि व समय पर उपस्थित होना सुनिश्चित करें जिससे आपकी उपस्थिति में भवन का मापन किया जा सके यदि आप अनुपस्थित रहते हैं तो आपकी अनुपस्थिति में भवन का मापन किया जायेगा, अन्यथा की स्थिति में नगर पालिक निगम अधिनियम 1956 तथा म.प्र. भूमि विकास नियम 2012 के नियमों के अंतर्गत कार्यवाही की जावेगी जिसकी जवाबदारी आपकी स्वयं की होगी ।

क्रमांक- IMC/Zone-13/Ward-77/2025/1581 / दिनांक- 24/NOV/2025

प्रतिलिपि:-

- 1 अपर आयुक्त (भवन अनुज्ञा) नगर पालिक निगम, इंदौर की ओर जानकारी हेतु प्रेषित
2. अपर आयुक्त (कॉलोनी सेल) नगर पालिक निगम, इंदौर की ओर जानकारी हेतु प्रेषित

अनंद कुमार राईदास

अनंद कुमार राईदास
भूमि अधिकारी
नगर पालिक निगम, इंदौर
नगर पालिक निगम, इंदौर

अनंद कुमार राईदास
भूमि अधिकारी
नगर पालिक निगम, इंदौर
नगर पालिक निगम, इंदौर

Signature valid

Digitally Signed by Anand
Kumar Raidas
Date: 11/24/2025 7:37:25 PM



कार्यालय नगर पालिक निगम, इंदौर

ज़ोन क्रमांक - 13



क्रमांक IMC/Zone-13/Ward-77/2025/1580/2

दिनांक 24/NOV/2025

(मध्य प्रदेश नगर पालिक निगम अधिनियम 1956 एवं म प्र भूमि विकास नियम 2012 के अंतर्गत)
भवन निरीक्षण हेतु

प्रति,

नाम :- श्री रोहित राठौर व अन्य जो भी संबंधित हो
पता: -खसरा क्रमांक 706 ग्राम कैलोद करताल, इन्दौर
निरीक्षण किये जाने वाले भवन का विवरण: -खसरा क्रमांक 706 अवैध कॉलोनी.

विषय:- ज़ोन क्रमांक Zone-13वार्ड क्रमांकWard-77 के अंतर्गत खसरा क्रमांक 706 ग्राम कैलोद करताल पर निर्मित / निर्माणाधीन भवन का मापन किये जाने बाबद ।

संदर्भ:- साईट इंस्पेक्शन रिपोर्ट 06.11.2025 एवं इस कार्यालय द्वारा पूर्व में जारी सूचना पत्र क्रमांक IMC/Zone13/Ward77/2025/1580/1 दिनांक 08/NOV/2025

उपरोक्त विषयान्तर्गत आपको सूचित किया जाता है कि आपके द्वारा ज़ोन क्रमांक Zone-13वार्ड क्रमांकWard-77 के अंतर्गत खसरा क्रमांक 706 ग्राम कैलोद करताल पर भवन निर्माण किया जा रहा है। उक्त के संबंध में यदि आपके पास कोई वैधानिक दस्तावेज तथा भू-स्वामित्व एवं भवन अनुज्ञा स्वीकृति संबंधी दस्तावेज एवं मानचित्र हो तो, इस बाबद लेखी में प्रतिवेदन प्रस्तुत हेतु संदर्भित सूचना पत्र के गाध्यग से सूचित किया गया था। किन्तु आपके द्वारा आज दिनांक तक कोई जवाब प्रस्तुत नहीं किया गया ।

उक्त क्रम में म.प्र. भूमि विकास नियम 2012 के नियम 8 व 9 में निहित प्रावधानों के अंतर्गत, निर्मित / निर्माणाधीन भवन का दिनांक 26.11.2025 को समय 10:30 AM से मापन किया जाना है ।

अतः आप या आपका कोई प्रतिनिधि निर्धारित तिथि व समय पर उपस्थित होना सुनिश्चित करें जिससे आपकी उपस्थिति में भवन का मापन किया जा सके यदि आप अनुपस्थित रहते हैं तो आपकी अनुपस्थिति में भवन का मापन किया जायेगा, अन्यथा की स्थिति में नगर पालिक निगम अधिनियम 1956 तथा म.प्र. भूमि विकास नियम 2012 के नियमों के अंतर्गत कार्यवाही की जावेगी जिसकी जवाबदारी आपकी स्वयं की होगी ।

भवन अधिकारी
आनंद कुमार रादास
ज़ोन क्रमांक 13
भवन अधिकारी
नगर पालिक निगम, इंदौर
ज़ोन क्रमांक 13
नगर पालिक निगम, इन्दौर

क्रमांक- IMC/Zone-13/Ward-77/2025/1580 / दिनांक- 24/NOV/2025

प्रतिलिपि:-

- 1 अपर आयुक्त (भवन अनुज्ञा) नगर पालिक निगम, इंदौर की ओर जानकारी हेतु प्रेषित
2. अपर आयुक्त (कॉलोनी सेल) नगर पालिक निगम, इंदौर की ओर जानकारी हेतु प्रेषित

म/0 मयल राठौर
श्री रोहित

भवन अधिकारी
आनंद कुमार रादास
भवन अधिकारी
नगर पालिक निगम, इंदौर
ज़ोन क्रमांक 13
नगर पालिक निगम, इन्दौर

Signature valid

Digitally Signed by Anand
Kumar Radas
Date: 11/24/2025 7:42:39 PM



कार्यालय नगर पालिक निगम, इंदौर

ज़ोन क्रमांक - 13



क्रमांक IMC/Zone-13/Ward-77/2025/1583/2

दिनांक 24/NOV/2025

(मध्य प्रदेश नगर पालिक निगम अधिनियम 1956 एवं म प्र भूमि विकास नियम 2012 के अंतर्गत)
भवन निरीक्षण हेतु

प्रति,

श्री सुनील शंकर शर्मा

नाम :- श्री मुकेश केशव डाकसे व अन्य जो भी संबंधित हो
पता :- खसरा क्रमांक 706 ग्राम कैलोद करताल, इन्दौर
निरीक्षण किये जाने वाले भवन का विवरण: -खसरा क्रमांक 706 अवैध कॉलोनी.

विषय:- ज़ोन क्रमांक Zone-13वार्ड क्रमांकWard-77 के अंतर्गत खसरा क्रमांक 706 ग्राम कैलोद करताल पर निर्मित / निर्माणाधीन भवन का मापन किये जाने बाबद ।

संदर्भ:- साईट इंस्पेक्शन रिपोर्ट 06.11.2025 एवं इस कार्यालय द्वारा पूर्व में जारी सूचना पत्र क्रमांक IMC/Zone13/Ward77/2025/1583/1 दिनांक 08/NOV/2025

उपरोक्त विषयान्तर्गत आपको सूचित किया जाता है कि आपके द्वारा ज़ोन क्रमांक Zone-13वार्ड क्रमांकWard-77 के अंतर्गत खसरा क्रमांक 706 ग्राम कैलोद करताल पर भवन निर्माण किया जा रहा है। उक्त के संबंध में यदि आपके पास कोई वैधानिक दस्तावेज तथा भू-स्वामित्व एवं भवन अनुज्ञा स्वीकृति संबंधी दस्तावेज एवं मानचित्र हो तो, इस बाबद लेखी में प्रतिवेदन प्रस्तुत हेतु संदर्भित सूचना पत्र के माध्यम से सूचित किया गया था। किन्तु आपके द्वारा आज दिनांक तक कोई जवाब प्रस्तुत नहीं किया गया ।

उक्त क्रम में म.प्र. भूमि विकास नियम 2012 के नियम 8 व 9 में निहित प्रावधानों के अंतर्गत, निर्मित / निर्माणाधीन भवन का दिनांक 26.11.2025 को समय 10:30 AM से मापन किया जाना है ।

अतः आप या आपका कोई प्रतिनिधि निर्धारित तिथि व समय पर उपस्थित होना सुनिश्चित करें जिससे आपकी उपस्थिति में भवन का मापन किया जा सके यदि आप अनुपस्थित रहते हैं तो आपकी अनुपस्थिति में भवन का मापन किया जायेगा, अन्यथा की स्थिति में नगर पालिक निगम अधिनियम 1956 तथा म.प्र भूमि विकास नियम 2012 के नियमों के अंतर्गत कार्यवाही की जावेगी जिसकी जवाबदारी आपकी स्वयं की होगी ।

क्रमांक- IMC/Zone-13/Ward-77/2025/1583 / दिनांक- 24/NOV/2025

प्रतिलिपि:-

- 1 अपर आयुक्त (भवन अनुज्ञा) नगर पालिक निगम, इंदौर की ओर जानकारी हेतु प्रेषित
2. अपर आयुक्त (कॉलोनी सेल) नगर पालिक निगम, इंदौर की ओर जानकारी हेतु प्रेषित

शिव

भवन अधिकारी
आनंद कुमार राडास
नगर पालिक निगम, इंदौर
ज़ोन क्रमांक-13
नगर पालिक निगम, इन्दौर

आनंद कुमार राडास
भवन अधिकारी
नगर पालिक निगम, इंदौर
नगर पालिक निगम, इन्दौर

Signature valid

Digitally Signed by Anand
Kumar Raikas
Date: 11/24/2025 7:24:48 PM



कार्यालय नगर पालिक निगम, इंदौर

ज़ोन क्रमांक - 13



क्रमांक IMC/Zone-13/Ward-77/2025/1578/2

दिनांक 24/NOV/2025

(मध्य प्रदेश नगर पालिक निगम अधिनियम 1956 एवं म प्र भूमि विकास नियम 2012 के अंतर्गत)
भवन निरीक्षण हेतु

प्रति,

नाम :- श्रीमती अंजली आकाशदीप व अन्य जो भी संबंधित हो
पता: -खसरा क्रमांक 706 ग्राम कैलोद करताल, इन्दौर
निरीक्षण किये जाने वाले भवन का विवरण: -खसरा क्रमांक 706 अवैध कॉलोनी.


विषय:- ज़ोन क्रमांक Zone-13वार्ड क्रमांकWard-77 के अंतर्गत खसरा क्रमांक 706 ग्राम कैलोद करताल पर निर्मित / निर्माणाधीन भवन का मापन किये जाने बाबद ।

संदर्भ:- साईट इंस्पेक्शन रिपोर्ट 06.11.2025 एवं इस कार्यालय द्वारा पूर्व में जारी सूचना पत्र
क्रमांक IMC/Zone13/Ward77/2025/1578/1 दिनांक 08/NOV/2025

उपरोक्त विषयान्तर्गत आपको सूचित किया जाता है कि आपके द्वारा ज़ोन क्रमांक Zone-13वार्ड क्रमांकWard-77 के अंतर्गत खसरा क्रमांक 706 ग्राम कैलोद करताल पर भवन निर्माण किया जा रहा है। उक्त के संबंध में यदि आपके पास कोई वैधानिक दस्तावेज तथा भू-स्वामित्व एवं भवन अनुज्ञा स्वीकृति संबंधी दस्तावेज एवं मानचित्र हो तो, इस बाबद लेखी में प्रतिवेदन प्रस्तुत हेतु संदर्भित सूचना पत्र के माध्यम से सूचित किया गया था। किन्तु आपके द्वारा आज दिनांक तक कोई जवाब प्रस्तुत नहीं किया गया ।

उक्त क्रम में म.प्र. भूमि विकास नियम 2012 के नियम 8 व 9 में निहित प्रावधानों के अंतर्गत, निर्मित / निर्माणाधीन भवन का दिनांक 26.11.2025 को समय 10:30 AM से मापन किया जाना है ।

अतः आप या आपका कोई प्रतिनिधि निर्धारित तिथि व समय पर उपस्थित होना सुनिश्चित करें जिससे आपकी उपस्थिति में भवन का मापन किया जा सके यदि आप अनुपस्थित रहते हैं तो आपकी अनुपस्थिति में भवन का मापन किया जायेगा, अन्यथा की स्थिति में नगर पालिक निगम अधिनियम 1956 तथा म.प्र. भूमि विकास नियम 2012 के नियमों के अंतर्गत कार्यवाही की जावेगी जिसकी जवाबदारी आपकी स्वयं की होगी ।



भवन अधिकारी
आनंद कुमार रेदास
जोन क्रमांक 13
भूमि अधिकारी
नगर पालिक निगम, इंदौर
ज़ोन क्रमांक 13
नगर पालिक निगम, इन्दौर

क्रमांक- IMC/Zone-13/Ward-77/2025/1578 / दिनांक- 24/NOV/2025

प्रतिलिपि:-

- 1 अपर आयुक्त (भवन अनुज्ञा) नगर पालिक निगम, इंदौर की ओर जानकारी हेतु प्रेषित
2. अपर आयुक्त (कॉलोनी सेल) नगर पालिक निगम, इंदौर की ओर जानकारी हेतु प्रेषित




भवन अधिकारी
आनंद कुमार रेदास
नगर पालिक निगम, इंदौर
ज़ोन क्रमांक - 13
नगर पालिक निगम, इन्दौर

Signature valid

Digitally Signed by Anand
Kumar Raddas
Date: 11/24/2025 7:55:52 PM



कार्यालय नगर पालिक निगम, इंदौर

ज़ोन क्रमांक - 13



क्रमांक IMC/Zone-13/Ward-77/2025/1577/2

दिनांक 24/NOV/2025

(मध्य प्रदेश नगर पालिक निगम अधिनियम 1956 एवं म प्र भूमि विकास नियम 2012 के अंतर्गत)
भवन निरीक्षण हेतु

प्रति,

नाम :- श्रीमती लक्ष्मी गौड़ व अन्य जो भी संबंधित हो
पता:- खसरा क्रमांक 706 ग्राम कैलोद करताल, इन्दौर
निरीक्षण किये जाने वाले भवन का विवरण:- खसरा क्रमांक 706 अवैध कॉलोनी.

विषय:- ज़ोन क्रमांक Zone-13वार्ड क्रमांकWard-77 के अंतर्गत खसरा क्रमांक 706 ग्राम कैलोद करताल पर निर्मित / निर्माणाधीन भवन का मापन किये जाने बाबद ।

संदर्भ:- साईट इंस्पेक्शन रिपोर्ट 06.11.2025 एवं इस कार्यालय द्वारा पूर्व में जारी सूचना पत्र क्रमांक IMC/Zone13/Ward77/2025/1577/1 दिनांक 08/NOV/2025

उपरोक्त विषयान्तर्गत आपको सूचित किया जाता है कि आपके द्वारा ज़ोन क्रमांक Zone-13वार्ड क्रमांकWard-77 के अंतर्गत खसरा क्रमांक 706 ग्राम कैलोद करताल पर भवन निर्माण किया जा रहा है। उक्त के संबंध में यदि आपके पास कोई वैधानिक दस्तावेज तथा भू-स्वामित्व एवं भवन अनुज्ञा स्वीकृति संबंधी दस्तावेज एवं मानचित्र हो तो, इस बाबद लेखी में प्रतिवेदन प्रस्तुत हेतु संदर्भित सूचना पत्र के माध्यम से सूचित किया गया था। किन्तु आपके द्वारा आज दिनांक तक कोई जवाब प्रस्तुत नहीं किया गया ।

उक्त क्रम में म.प्र. भूमि विकास नियम 2012 के नियम 8 व 9 में निहित प्रावधानों के अंतर्गत, निर्मित / निर्माणाधीन भवन का दिनांक 26.11.2025 को समय 10:30 AM से मापन किया जाना है ।


अतः आप या आपका कोई प्रतिनिधि निर्धारित तिथि व समय पर उपस्थित होना सुनिश्चित करें जिससे आपकी उपस्थिति में भवन का मापन किया जा सके यदि आप अनुपस्थित रहते हैं तो आपकी अनुपस्थिति में भवन का मापन किया जायेगा, अन्यथा की स्थिति में नगर पालिक निगम अधिनियम 1956 तथा म.प्र भूमि विकास नियम 2012 के नियमों के अंतर्गत कार्यवाही की जावेगी जिसकी जवाबदारी आपकी स्वयं की होगी ।


क्रमांक- IMC/Zone-13/Ward-77/2025/1577 / दिनांक- 24/NOV/2025

प्रतिलिपि:-

- 1 अपर आयुक्त (भवन अनुज्ञा) नगर पालिक निगम, इंदौर की ओर जानकारी हेतु प्रेषित
2. अपर आयुक्त (कॉलोनी सेल) नगर पालिक निगम, इंदौर की ओर जानकारी हेतु प्रेषित

21/11/2025


आनंद कुमार राड़ास
भवन अधिकांशी
ज़ोन क्रमांक 13
नगर पालिक निगम, इंदौर


भवन अधिकांशी
आनंद कुमार राड़ास
ज़ोन क्रमांक 13
नगर पालिक निगम, इंदौर

Signature valid

Digitally Signed by Anand
Kumar Radaas
Date: 11/24/2025 8:00:38 PM



कार्यालय नगर पालिक निगम, इंदौर

ज़ोन क्रमांक - 13



क्रमांक IMC/Zone-13/Ward-77/2025/1576/2

दिनांक 24/NOV/2025

(मध्य प्रदेश नगर पालिक निगम अधिनियम 1956 एवं म प्र भूमि विकास नियम 2012 के अंतर्गत) भवन निरीक्षण हेतु

प्रति,

नाम :- श्रीमती मंजू भगवते व अन्य जो भी संबंधित हो
पता: -खसरा क्रमांक 706 ग्राम कैलोद करताल, इन्दौर
निरीक्षण किये जाने वाले भवन का विवरण:-खसरा क्रमांक 706 अवैध कॉलोनी.

विषय:- ज़ोन क्रमांक Zone-13वार्ड क्रमांकWard-77 के अंतर्गत खसरा क्रमांक 706 ग्राम कैलोद करताल पर निर्मित / निर्माणाधीन भवन का मापन किये जाने बाबद ।

संदर्भ:- साईट इंस्पेक्शन रिपोर्ट 06.11.2025 एवं इस कार्यालय द्वारा पूर्व में जारी सूचना पत्र क्रमांक IMC/Zone13/Ward77/2025/1576/1 दिनांक 08/NOV/2025

उपरोक्त विषयान्तर्गत आपको सूचित किया जाता है कि आपके द्वारा ज़ोन क्रमांक Zone-13वार्ड क्रमांकWard-77 के अंतर्गत खसरा क्रमांक 706 ग्राम कैलोद करताल पर भवन निर्माण किया जा रहा है। उक्त के संबंध में यदि आपके पास कोई वैधानिक दस्तावेज तथा भू-स्वामित्व एवं भवन अनुज्ञा स्वीकृति संबंधी दस्तावेज एवं मानचित्र हो तो, इस बाबद लेखी में प्रतिवेदन प्रस्तुत हेतु संदर्भित सूचना पत्र के माध्यम से सूचित किया गया था। किन्तु आपके द्वारा आज दिनांक तक कोई जवाब प्रस्तुत नहीं किया गया ।

उक्त क्रम में म.प्र. भूमि विकास नियम 2012 के नियम 8 व 9 में निहित प्रावधानों के अंतर्गत, निर्मित / निर्माणाधीन भवन का दिनांक 26.11.2025 को समय 10:30 AM से मापन किया जाना है ।

अतः आप या आपका कोई प्रतिनिधि निर्धारित तिथि व समय पर उपस्थित होना सुनिश्चित करें जिससे आपकी उपस्थिति में भवन का मापन किया जा सके यदि आप अनुपस्थित रहते हैं तो आपकी अनुपस्थिति में भवन का मापन किया जायेगा, अन्यथा की स्थिति में नगर पालिक निगम अधिनियम 1956 तथा म.प्र. भूमि विकास नियम 2012 के नियमों के अंतर्गत कार्यवाही की जावेगी जिसकी जवाबदारी आपकी स्वयं की होगी ।

क्रमांक- IMC/Zone-13/Ward-77/2025/1576 / दिनांक- 24/NOV/2025

प्रतिलिपि:-

- 1 अपर आयुक्त (भवन अनुज्ञा) नगर पालिक निगम, इंदौर की ओर जानकारी हेतु प्रेषित
2. अपर आयुक्त (कॉलोनी सेल) नगर पालिक निगम, इंदौर की ओर जानकारी हेतु प्रेषित

भवन अधिकारी
आनंद कुमार राइदास
ज़ोन क्रमांक-13
भवन अधिकारी
नगर पालिक निगम, इंदौर
इमोन क्रमांक-13
नगर पालिक निगम, इन्दौर

आनंद कुमार राइदास
भवन अधिकारी
नगर पालिक निगम, इंदौर
नगर पालिक निगम, इन्दौर

Signature valid

Digitally Signed by Anand
Kumar Raddas

Date: 11/24/2025 8:04:27 PM



कार्यालय नगर पालिक निगम, इंदौर

ज़ोन क्रमांक - 13



क्रमांक IMC/Zone-13/Ward-77/2025/1575/2

दिनांक 24/NOV/2025

(मध्य प्रदेश नगर पालिक निगम अधिनियम 1956 एवं म प्र भूमि विकास नियम 2012 के अंतर्गत) भवन निरीक्षण हेतु

प्रति,

नाम :- श्रीमती रमाबाई पति मोहनसिंह व अन्य जो भी संबंधित हो
पता:- खसरा क्रमांक 706 ग्राम कैलोद करताल, इन्दौर
निरीक्षण किये जाने वाले भवन का विवरण:- खसरा क्रमांक 706 वैध कॉलोनी.

विषय:- ज़ोन क्रमांक Zone-13वार्ड क्रमांकWard-77 के अंतर्गत खसरा क्रमांक 706 ग्राम कैलोद करताल पर निर्मित / निर्माणाधीन भवन का मापन किये जाने बाबद ।

संदर्भ:- साईट इंस्पेक्शन रिपोर्ट 06.11.2025 एवं इस कार्यालय द्वारा पूर्व में जारी सूचना पत्र क्रमांक IMC/Zone13/Ward77/2025/1575/1 दिनांक 08/NOV/2025

उपरोक्त विषयान्तर्गत आपको सूचित किया जाता है कि आपके द्वारा ज़ोन क्रमांक Zone-13वार्ड क्रमांकWard-77 के अंतर्गत खसरा क्रमांक 706 ग्राम कैलोद करताल पर भवन निर्माण किया जा रहा है। उक्त के संबंध में यदि आपके पास कोई वैधानिक दस्तावेज तथा भू-स्वामित्व एवं भवन अनुज्ञा स्वीकृति संबंधी दस्तावेज एवं मानचित्र हो तो, इस बाबद लेखी में प्रतिवेदन प्रस्तुत हेतु संदर्भित सूचना पत्र के माध्यम से सूचित किया गया था। किन्तु आपके द्वारा आज दिनांक तक कोई जवाब प्रस्तुत नहीं किया गया ।

उक्त क्रम में म.प्र. भूमि विकास नियम 2012 के नियम 8 व 9 में निहित प्रावधानों के अंतर्गत, निर्मित / निर्माणाधीन भवन का दिनांक 26.11.2025 को समय 10:30 AM से मापन किया जाना है ।

अतः आप या आपका कोई प्रतिनिधि निर्धारित तिथि व समय पर उपस्थित होना सुनिश्चित करें जिससे आपकी उपस्थिति में भवन का मापन किया जा सके यदि आप अनुपस्थित रहते हैं तो आपकी अनुपस्थिति में भवन का मापन किया जायेगा, अन्यथा की स्थिति में नगर पालिक निगम अधिनियम 1956 तथा म.प्र भूमि विकास नियम 2012 के नियमों के अंतर्गत कार्यवाही की जावेगी जिसकी जवाबदारी आपकी स्वयं की होगी ।

क्रमांक- IMC/Zone-13/Ward-77/2025/1575 / दिनांक- 24/NOV/2025

प्रतिलिपि:-

- 1 अपर आयुक्त (भवन अनुज्ञा) नगर पालिक निगम, इंदौर की ओर जानकारी हेतु प्रेषित
2. अपर आयुक्त (कॉलोनी सेल) नगर पालिक निगम, इंदौर की ओर जानकारी हेतु प्रेषित

रामाबाई पति मोहनसिंह

आनंद कुमार राईदास
भूजो नगरपालिका अधिकारी
नगर पालिक निगम, इंदौर
नगर पालिक निगम, इंदौर

आनंद कुमार राईदास
भूजो नगरपालिका अधिकारी
नगर पालिक निगम, इंदौर
नगर पालिक निगम, इंदौर

Signature valid

Digitally Signed by Anand

Kumar Raide

Date: 11/24/2025 8:08:30 PM



कार्यालय नगर पालिक निगम, इंदौर

ज़ोन क्रमांक - 13



क्रमांक : IMC/Zone-13/Ward-77/2025/1574/2

दिनांक 24/NOV/2025

प्रदेश नगर पालिक निगम अधिनियम 1956 एवं म प्र भूमि विकास नियम 2012 के अंतर्गत)
भवन निरीक्षण हेतु

प्रति,

श्रीमती रश्मि ओझा व अन्य जो भी संबंधित हो
-खसरा क्रमांक 706 ग्राम कैलोद करताल, इन्दौर
निरीक्षण किये जाने वाले भवन का विवरण: -खसरा क्रमांक 706 अवैध कॉलोनी.

विषय: - ज़ोन क्रमांक Zone-13वार्ड क्रमांकWard-77 के अंतर्गत खसरा क्रमांक 706 ग्राम कैलोद करताल पर निर्मित / निर्माणाधीन भवन का मापन किये जाने बाबद ।

संदर्भ:- ई-मेल ईस्पेक्शन रिपोर्ट 06.11.2025 एवं इस कार्यालय द्वारा पूर्व में जारी सूचना पत्र क्रमांक IMC/Zone13/Ward77/2025/1574/1 दिनांक 08/NOV/2025

उपरोक्त अंतर्गत आपको सूचित किया जाता है कि आपके द्वारा ज़ोन क्रमांक Zone-13वार्ड क्रमांकWard-77 के अंतर्गत खसरा क्रमांक 706 ग्राम कैलोद करताल पर भवन निर्माण किया जा रहा है। उक्त के संबंध में यदि आपके पास कोई वैधानिक दस्तावेज तथा भू-स्वामित्व एवं भवन अथवा स्वीकृति संबंधी दस्तावेज एवं मानचित्र हो तो, इस बाबद लेखी में प्रतिवेदन प्रस्तुत हेतु संदर्भित सूचना पत्र के माध्यम से सूचित किया गया था कि आपके द्वारा आज दिनांक तक कोई जवाब प्रस्तुत नहीं किया गया ।

उक्त सूचना म.प्र. भूमि विकास नियम 2012 के नियम 8 व 9 में निहित प्रावधानों के अंतर्गत, निर्मित / निर्माणाधीन भवन का दिनांक 26.11.2025 को समय 10:30 AM से मापन किया जाना है ।

अतः आपको आपका कोई प्रतिनिधि निर्धारित तिथि व समय पर उपस्थित होना सुनिश्चित करें जिससे आपकी उपस्थिति में भवन का मापन किया जा सके। यदि आप अनुपस्थित रहते हैं तो आपकी अनुपस्थिति में भवन का मापन किया जायेगा, अन्यथा की स्थिति में नगर पालिक निगम अधिनियम 1956 तथा म.प्र. भूमि विकास नियम 2012 के नियमों के अंतर्गत कार्यवाही की जावेगी जिसकी जवाबदारी आपकी स्वयं की होगी ।

क्रमांक : IMC-13/Ward-77/2025/1574 / दिनांक- 24/NOV/2025

प्रतिनिधि

1. अ.प्र. (भवन अनुज्ञा) नगर पालिक निगम, इंदौर की ओर जानकारी हेतु प्रेषित
2. अ.प्र. (कॉलोनी सेल) नगर पालिक निगम, इंदौर की ओर जानकारी हेतु प्रेषित

21/11/25
रश्मि ओझा

भवन अधिकारी
आनंद कुमार रेदास
भवन क्रमांक-13
नगर पालिक निगम, इंदौर
ज़ोन क्रमांक-13
नगर पालिक निगम, इंदौर

भवन अधिकारी
आनंद कुमार रेदास
भवन क्रमांक-13
नगर पालिक निगम, इंदौर
नगर पालिक निगम, इंदौर

Signature

Digitally
Kumar

Date: 11/

24/11/25

8:16:24 PM



कार्यालय नगर पालिक निगम, इंदौर

ज़ोन क्रमांक - 13



क्रमांक IMC/Zone-13/Ward-77/2025/1573/2

दिनांक 24/NOV/2025

(मध्य प्रदेश नगर पालिक निगम अधिनियम 1956 एवं म प्र भूमि विकास नियम 2012 के अंतर्गत) भवन निरीक्षण हेतु

प्रति,

नाम :- श्री जगदीश वर्मा व अन्य जो भी संबंधित हो
पता: -खसरा क्रमांक 706 ग्राम कैलोद करताल
निरीक्षण किये जाने वाले भवन का विवरण: -अवैध कॉलोनी खसरा क्रमांक 706.

विषय:- ज़ोन क्रमांक Zone-13वार्ड क्रमांकWard-77 के अंतर्गत खसरा क्रमांक 706 ग्राम कैलोद करताल पर निर्मित / निर्माणाधीन भवन का मापन किये जाने बाबद ।

संदर्भ:- साईट इंस्पेक्शन रिपोर्ट 06.11.2025 एवं इस कार्यालय द्वारा पूर्व में जारी सूचना पत्र क्रमांक IMC/Zone13/Ward77/2025/1573/1 दिनांक 08/NOV/2025

उपरोक्त विषयान्तर्गत आपको सूचित किया जाता है कि आपके द्वारा ज़ोन क्रमांक Zone-13वार्ड क्रमांकWard-77 के अंतर्गत खसरा क्रमांक 706 ग्राम कैलोद करताल पर भवन निर्माण किया जा रहा है। उक्त के संबंध में यदि आपके पास कोई वैधानिक दस्तावेज तथा भू-स्वामित्व एवं भवन अनुज्ञा स्वीकृति संबंधी दस्तावेज एवं मानचित्र हो तो, इस बाबद लेखी में प्रतिवेदन प्रस्तुत हेतु संदर्भित सूचना पत्र के माध्यम से सूचित किया गया था। किन्तु आपके द्वारा आज दिनांक तक कोई जवाब प्रस्तुत नहीं किया गया ।

उक्त क्रम में म.प्र. भूमि विकास नियम 2012 के नियम 8 व 9 में निहित प्रावधानों के अंतर्गत, निर्मित / निर्माणाधीन भवन का दिनांक 26.11.2025 को समय 10:30 AM से मापन किया जाना है ।

अतः आप या आपका कोई प्रतिनिधि निर्धारित तिथि व समय पर उपस्थित होना सुनिश्चित करें जिससे आपकी उपस्थिति में भवन का मापन किया जा सके यदि आप अनुपस्थित रहते हैं तो आपकी अनुपस्थिति में भवन का मापन किया जायेगा, अन्यथा की स्थिति में नगर पालिक निगम अधिनियम 1956 तथा म.प्र. भूमि विकास नियम 2012 के नियमों के अंतर्गत कार्यवाही की जावेगी जिसकी जवाबदारी आपकी स्वयं की होगी ।

क्रमांक- IMC/Zone-13/Ward-77/2025/1573 / दिनांक- 24/NOV/2025

प्रतिलिपि:-

- 1 अपर आयुक्त (भवन अनुज्ञा) नगर पालिक निगम, इंदौर की ओर जानकारी हेतु प्रेषित
2. अपर आयुक्त (कॉलोनी सेल) नगर पालिक निगम, इंदौर की ओर जानकारी हेतु प्रेषित

(Handwritten signature)

भवन अधिकारी
आनंद कुमार रैदास
ज़ोन क्रमांक-13
नगर पालिक निगम, इंदौर
ज़ोन क्रमांक-13
नगर पालिक निगम, इंदौर

भवन अधिकारी
आनंद कुमार रैदास
नगर पालिक निगम, इंदौर
ज़ोन क्रमांक-13
नगर पालिक निगम, इंदौर

Signature valid

Digitally Signed by Anand
Kumar Radaas
Date: 11/24/2025 8:22:24 PM



कार्यालय नगर पालिक निगम, इंदौर

ज़ोन क्रमांक - 13



क्रमांक IMC/Zone-13/Ward-77/2025/1584/2

दिनांक 24/NOV/2025

(मध्य प्रदेश नगर पालिक निगम अधिनियम 1956 एवं म प्र भूमि विकास नियम 2012 के अंतर्गत)

भवन निरीक्षण हेतु

प्रति,

नाम :- श्री जितेन्द्र चक्रवर्ती व अन्य जो भी संबंधित हो
पता:- खसरा क्रमांक 733/2, 734/2 ग्राम कैलोद करताल, इन्दौर
निरीक्षण किये जाने वाले भवन का विवरण:- खसरा क्रमांक 733/2, 734/2 अवैध कॉलोनी.


विषय:- ज़ोन क्रमांक Zone-13वार्ड क्रमांकWard-77 के अंतर्गत कॉलोनी / खसरा क्रमांक.733/2, 734/2 पर निर्मित / निर्माणाधीन भवन का मापन किये जाने बाबद ।

संदर्भ:- साईट इंस्पेक्शन रिपोर्ट 06.11.2025 एवं इस कार्यालय द्वारा पूर्व में जारी सूचना पत्र क्रमांक IMC/Zone13/Ward77/2025/1584/1 दिनांक 08/NOV/2025

उपरोक्त विषयान्तर्गत आपको सूचित किया जाता है कि आपके द्वारा ज़ोन क्रमांक Zone-13वार्ड क्रमांकWard-77 के अंतर्गत खसरा क्रमांक 733/2, 734/2 पर भवन निर्माण किया जा रहा है। उक्त के संबंध में यदि आपके पास कोई वैधानिक दस्तावेज तथा भू-स्वामित्व एवं भवन अनुज्ञा स्वीकृति संबंधी दस्तावेज एवं मानचित्र हो तो, इस बाबद लेखी में प्रतिवेदन प्रस्तुत हेतु संदर्भित सूचना पत्र के माध्यम से सूचित किया गया था। किन्तु आपके द्वारा आज दिनांक तक कोई जवाब प्रस्तुत नहीं किया गया ।

उक्त क्रम में म.प्र. भूमि विकास नियम 2012 के नियम 8 व 9 में निहित प्रावधानों के अंतर्गत, निर्मित / निर्माणाधीन भवन का दिनांक 26.11.2025 को समय 10:30 AM से मापन किया जाना है ।

अतः आप या आपका कोई प्रतिनिधि निर्धारित तिथि व समय पर उपस्थित होना सुनिश्चित करें जिससे आपकी उपस्थिति में भवन का मापन किया जा सके यदि आप अनुपस्थित रहते हैं तो आपकी अनुपस्थिति में भवन का मापन किया जायेगा, अन्यथा की स्थिति में नगर पालिक निगम अधिनियम 1956 तथा म.प्र. भूमि विकास नियम 2012 के नियमों के अंतर्गत कार्यवाही की जावेगी जिसकी जवाबदारी आपकी स्वयं की होगी ।



भवन अधिकारी
भवन क्रमांक
नगर पालिक निगम, इंदौर
ज़ोन क्रमांक 13

क्रमांक- IMC/Zone-13/Ward-77/2025/1584 / दिनांक- 24/NOV/2025

प्रतिलिपि:-

- 1 अपर आयुक्त (भवन अनुज्ञा) नगर पालिक निगम, इंदौर की ओर जानकारी हेतु प्रेषित
2. अपर आयुक्त (कॉलोनी सेल) नगर पालिक निगम, इंदौर की ओर जानकारी हेतु प्रेषित




भवन अधिकारी
भवन क्रमांक 13
नगर पालिक निगम, इंदौर
ज़ोन क्रमांक 13

Signature valid

Digitally Signed By Anand
Kumar Radaas
Date: 11/24/2025 7:14:15 PM



कार्यालय नगर पालिक निगम, इंदौर

ज़ोन क्रमांक - 13



क्रमांक IMC/Zone-13/Ward-77/2025/1585/2

दिनांक 24/NOV/2025

(मध्य प्रदेश नगर पालिक निगम अधिनियम 1956 एवं म प्र भूमि विकास नियम 2012 के अंतर्गत)

भवन निरीक्षण हेतु

प्रति,

नाम :- श्री भैयालाल मनसारे व अन्य जो भी संबंधित हो
पता:- खसरा क्रमांक 733/2, 734/2 ग्राम कैलोद करताल, इन्दौर
निरीक्षण किये जाने वाले भवन का विवरण:- खसरा क्रमांक 733/2, 734/2 अवैध कॉलोनी.


विषय:- ज़ोन क्रमांक Zone-13वार्ड क्रमांकWard-77 के अंतर्गत कॉलोनी / खसरा क्रमांक.733/2, 734/2 पर निर्मित / निर्माणाधीन भवन का मापन किये जाने बाबद ।

संदर्भ:- साइट इंस्पेक्शन रिपोर्ट 06.11.2025 एवं इस कार्यालय द्वारा पूर्व में जारी सूचना पत्र क्रमांक IMC/Zone13/Ward77/2025/1585/1 दिनांक 08/NOV/2025

उपरोक्त विषयान्तर्गत आपको सूचित किया जाता है कि आपके द्वारा ज़ोन क्रमांक Zone-13वार्ड क्रमांकWard-77 के अंतर्गत खसरा क्रमांक 733/2, 734/2 पर भवन निर्माण किया जा रहा है। उक्त के संबंध में यदि आपके पास कोई वैधानिक दस्तावेज तथा भू-स्वामित्व एवं भवन अनुज्ञा स्वीकृति संबंधी दस्तावेज एवं मानचित्र हो तो, इस बाबद लेखी में प्रतिवेदन प्रस्तुत हेतु संदर्भित सूचना पत्र के माध्यम से सूचित किया गया था। किन्तु आपके द्वारा आज दिनांक तक कोई जवाब प्रस्तुत नहीं किया गया ।

उक्त क्रम में म.प्र. भूमि विकास नियम 2012 के नियम 8 व 9 में निहित प्रावधानों के अंतर्गत, निर्मित / निर्माणाधीन भवन का दिनांक 26.11.2025 को समय 10:30 AM से मापन किया जाना है ।

अतः आप या आपका कोई प्रतिनिधि निर्धारित तिथि व समय पर उपस्थित होना सुनिश्चित करें जिससे आपकी उपस्थिति में भवन का मापन किया जा सके यदि आप अनुपस्थित रहते हैं तो आपकी अनुपस्थिति में भवन का मापन किया जायेगा, अन्यथा की स्थिति में नगर पालिक निगम अधिनियम 1956 तथा म.प्र भूमि विकास नियम 2012 के नियमों के अंतर्गत कार्यवाही की जावेगी जिसकी जवाबदारी आपकी स्वयं की होगी ।



आनंद कुमार राइदास
भवन निरीक्षक
नगर पालिक निगम, इंदौर
नगर पालिक निगम, इन्दौर

क्रमांक- IMC/Zone-13/Ward-77/2025/1585 / दिनांक- 24/NOV/2025

प्रतिलिपि:-

- 1 अपर आयुक्त (भवन अनुज्ञा) नगर पालिक निगम, इंदौर की ओर जानकारी हेतु प्रेषित
2. अपर आयुक्त (कॉलोनी सेल) नगर पालिक निगम, इंदौर की ओर जानकारी हेतु प्रेषित




भवन अधिकारी
आनंद कुमार राइदास
ज़ोन क्रमांक - 13
नगर पालिक निगम, इंदौर
ज़ोन क्रमांक - 13
नगर पालिक निगम, इन्दौर

Signature valid

Digitally Signed by Anand
Kumar Raidas

Date: 11/24/2025 7:07:58 PM



कार्यालय नगर पालिक निगम, इंदौर

ज़ोन क्रमांक - 13



क्रमांक IMC/Zone-13/Ward-77/2025/1589/2

दिनांक 24/NOV/2025

(मध्य प्रदेश नगर पालिक निगम अधिनियम 1956 एवं म प्र भूमि विकास नियम 2012 के अंतर्गत)
भवन निरीक्षण हेतु

प्रति,

नाम :- श्रीमती अनीता पति ओमप्रकाश व अन्य जो भी संबंधित हो
पता :- खसरा क्रमांक 733/2, 734/2 ग्राम कौलोद करताल, इन्दौर
निरीक्षण किये जाने वाले भवन का विवरण: -खसरा क्रमांक 733/2, 734/2 अवैध कॉलोनी.

विषय:- ज़ोन क्रमांक Zone-13वार्ड क्रमांकWard-77 के अंतर्गत कॉलोनी / खसरा क्रमांक.733/2, 734/2 पर निर्मित / निर्माणाधीन भवन का मापन किये जाने बाबद ।

संदर्भ:- साईट इंस्पेक्शन रिपोर्ट 06.11.2025 एवं इस कार्यालय द्वारा पूर्व में जारी सूचना पत्र
क्रमांक IMC/Zone13/Ward77/2025/1589/1 दिनांक 08/NOV/2025

उपरोक्त विषयान्तर्गत आपको सूचित किया जाता है कि आपके द्वारा ज़ोन क्रमांक Zone-13वार्ड क्रमांकWard-77 के अंतर्गत खसरा क्रमांक 733/2, 734/2 पर भवन निर्माण किया जा रहा है। उक्त के संबंध में यदि आपके पास कोई वैधानिक दस्तावेज तथा भू-स्वामित्व एवं भवन अनुज्ञा स्वीकृति संबंधी दस्तावेज एवं मानचित्र हो तो, इस बाबद लेखी में प्रतिवेदन प्रस्तुत हेतु संदर्भित सूचना पत्र के माध्यम से सूचित किया गया था। किन्तु आपके द्वारा आज दिनांक तक कोई जबाब प्रस्तुत नहीं किया गया ।

उक्त क्रम में म.प्र. भूमि विकास नियम 2012 के नियम 8 व 9 में निहित प्रावधानों के अंतर्गत, निर्मित / निर्माणाधीन भवन का दिनांक 26.11.2025 को समय 10:30 AM से मापन किया जाना है ।

अतः आप या आपका कोई प्रतिनिधि निर्धारित तिथि व समय पर उपस्थित होना सुनिश्चित करें जिससे आपकी उपस्थिति में भवन का मापन किया जा सके यदि आप अनुपस्थित रहते हैं तो आपकी अनुपस्थिति में भवन का मापन किया जायेगा, अन्यथा की स्थिति में नगर पालिक निगम अधिनियम 1956 तथा म.प्र भूमि विकास नियम 2012 के नियमों के अंतर्गत कार्यवाही की जावेगी जिसकी जवाबदारी आपकी स्वयं की होगी ।

आनंद कुमार रैदास
भवन अधिकारी
भवन अधिकारी
ज़ोन क्रमांक 13
नगर पालिक निगम, इंदौर
नगर पालिक निगम, इंदौर

क्रमांक- IMC/Zone-13/Ward-77/2025/1589 / दिनांक- 24/NOV/2025

प्रतिलिपि:-

- 1 अपर आयुक्त (भवन अनुज्ञा) नगर पालिक निगम, इंदौर की ओर जानकारी हेतु प्रेषित
- 2 अपर आयुक्त (कॉलोनी सेल) नगर पालिक निगम, इंदौर की ओर जानकारी हेतु प्रेषित

आनंद कुमार रैदास
भवन अधिकारी
भवन अधिकारी
नगर पालिक निगम, इंदौर
नगर पालिक निगम, इंदौर

Signature valid

Digitally Signed by Anand
Kumar Raddas

Date: 11/24/2025 6:23:34 PM



कार्यालय नगर पालिक निगम, इंदौर

ज़ोन क्रमांक - 13



क्रमांक IMC/Zone-13/Ward-77/2025/1588/2

दिनांक 24/NOV/2025

(मध्य प्रदेश नगर पालिक निगम अधिनियम 1956 एवं म प्र भूमि विकास नियम 2012 के अंतर्गत)
भवन निरीक्षण हेतु

प्रति,

नाम :- श्री भरत राठौर/ बजरंगदास व अन्य जो भी संबंधित हो
पता:- खसरा क्रमांक 733/2, 734/2 ग्राम कैलोद करताल, इन्दौर
निरीक्षण किये जाने वाले भवन का विवरण:- खसरा क्रमांक 733/2, 734/2 अवैध कॉलोनी.

विषय:- ज़ोन क्रमांक Zone-13वार्ड क्रमांकWard-77 के अंतर्गत कॉलोनी / खसरा क्रमांक.733/2, 734/2 पर निर्मित / निर्माणाधीन भवन का मापन किये जाने बाबद ।

संदर्भ:- साइट इंस्पेक्शन रिपोर्ट 06.11.2025 एवं इस कार्यालय द्वारा पूर्व में जारी सूचना पत्र
क्रमांक IMC/Zone13/Ward77/2025/1588/1 दिनांक 08/NOV/2025

उपरोक्त विषयान्तर्गत आपको सूचित किया जाता है कि आपके द्वारा ज़ोन क्रमांक Zone-13वार्ड क्रमांकWard-77 के अंतर्गत खसरा क्रमांक 733/2, 734/2 पर भवन निर्माण किया जा रहा है। उक्त के संबंध में यदि आपके पास कोई वैधानिक दस्तावेज तथा भू-स्वामित्व एवं भवन अनुज्ञा स्वीकृति संबंधी दस्तावेज एवं मानचित्र हो तो, इस बाबद लेखी में प्रतिवेदन प्रस्तुत हेतु संदर्भित सूचना पत्र के माध्यम से सूचित किया गया था। किन्तु आपके द्वारा आज दिनांक तक कोई जवाब प्रस्तुत नहीं किया गया ।

उक्त क्रम में म.प्र. भूमि विकास नियम 2012 के नियम 8 व 9 में निहित प्रावधानों के अंतर्गत, निर्मित / निर्माणाधीन भवन का दिनांक 26.11.2025 को समय 10:30 AM से मापन किया जाना है ।

अतः आप या आपका कोई प्रतिनिधि निर्धारित तिथि व समय पर उपस्थित होना सुनिश्चित करें जिससे आपकी उपस्थिति में भवन का मापन किया जा सके यदि आप अनुपस्थित रहते हैं तो आपकी अनुपस्थिति में भवन का मापन किया जायेगा, अन्यथा की स्थिति में नगर पालिक निगम अधिनियम 1956 तथा म.प्र भूमि विकास नियम 2012 के नियमों के अंतर्गत कार्यवाही की जावेगी जिसकी जवाबदारी आपकी स्वयं की होगी ।

क्रमांक- IMC/Zone-13/Ward-77/2025/1588 / दिनांक- 24/NOV/2025

प्रतिलिपि:-

- 1 अपर आयुक्त (भवन अनुज्ञा) नगर पालिक निगम, इंदौर की ओर जानकारी हेतु प्रेषित
2. अपर आयुक्त (कॉलोनी सेल) नगर पालिक निगम, इंदौर की ओर जानकारी हेतु प्रेषित

21/11/25

आनंदकुमार राइदास
भवन क्रमांकिकाएसी
नगर पालिक निगम, इंदौर
नगर पालिक निगम, इन्दौर

आनंदकुमार राइदास
भवन क्रमांकिकाएसी
नगर पालिक निगम, इंदौर
नगर पालिक निगम, इन्दौर

Signature valid

Digitally Signed by Anand
Kumar Raidas
Date: 11/24/2025 6:34:14 PM



कार्यालय नगर पालिक निगम, इंदौर

ज़ोन क्रमांक - 13



क्रमांक IMC/Zone-13/Ward-77/2025/1586/2

दिनांक 24/NOV/2025

(मध्य प्रदेश नगर पालिक निगम अधिनियम 1956 एवं म प्र भूमि विकास नियम 2012 के अंतर्गत)
भवन निरीक्षण हेतु

प्रति,

नाम :- श्री कमल दारेकर व अन्य जो भी संबंधित हो
पता:- खसरा क्रमांक 733/2, 734/2 ग्राम कैलोद करताल, इन्दौर
निरीक्षण किये जाने वाले भवन का विवरण:- खसरा क्रमांक 733/2, 734/2 अवैध कॉलोनी.


विषय:- ज़ोन क्रमांक Zone-13वार्ड क्रमांकWard-77 के अंतर्गत कॉलोनी / खसरा क्रमांक.733/2, 734/2 पर निर्मित / निर्माणाधीन भवन का मापन किये जाने बाबद ।

संदर्भ:- साईट इंस्पेक्शन रिपोर्ट 06.11.2025 एवं इस कार्यालय द्वारा पूर्व में जारी सूचना पत्र
क्रमांक IMC/Zone13/Ward77/2025/1586/1 दिनांक 08/NOV/2025

उपरोक्त विषयान्तर्गत आपको सूचित किया जाता है कि आपके द्वारा ज़ोन क्रमांक Zone-13वार्ड क्रमांकWard-77 के अंतर्गत खसरा क्रमांक 733/2, 734/2 पर भवन निर्माण किया जा रहा है। उक्त के संबंध में यदि आपके पास कोई वैधानिक दस्तावेज तथा भू-स्वामित्व एवं भवन अनुज्ञा स्वीकृति संबंधी दस्तावेज एवं मानचित्र हो तो, इस बाबद लेखी में प्रतिवेदन प्रस्तुत हेतु संदर्भित सूचना पत्र के माध्यम से सूचित किया गया था। किन्तु आपके द्वारा आज दिनांक तक कोई जवाब प्रस्तुत नहीं किया गया ।

उक्त क्रम में म.प्र. भूमि विकास नियम 2012 के नियम 8 व 9 में निहित प्रावधानों के अंतर्गत, निर्मित / निर्माणाधीन भवन का दिनांक 26.11.2025 को समय 10:30 AM से मापन किया जाना है ।

अतः आप या आपका कोई प्रतिनिधि निर्धारित तिथि व समय पर उपस्थित होना सुनिश्चित करें जिससे आपकी उपस्थिति में भवन का मापन किया जा सके यदि आप अनुपस्थित रहते हैं तो आपकी अनुपस्थिति में भवन का मापन किया जायेगा, अन्यथा की स्थिति में नगर पालिक निगम अधिनियम 1956 तथा म.प्र भूमि विकास नियम 2012 के नियमों के अंतर्गत कार्यवाही की जावेगी जिसकी जवाबदारी आपकी स्वयं की होगी ।



भवन अधिकारी
आनंद कुमार रीदास
ज़ोन क्रमांक 13
भवन अधिकारी
नगर पालिक निगम, इंदौर
इंजिन क्रमांक-13
नगर पालिक निगम, इन्दौर

क्रमांक- IMC/Zone-13/Ward-77/2025/1586 / दिनांक- 24/NOV/2025

प्रतिलिपि:-

- 1 अपर आयुक्त (भवन अनुज्ञा) नगर पालिक निगम, इंदौर की ओर जानकारी हेतु प्रेषित
2. अपर आयुक्त (कॉलोनी सेल) नगर पालिक निगम, इंदौर की ओर जानकारी हेतु प्रेषित




भवन अधिकारी
आनंद कुमार रीदास
ज़ोन क्रमांक 13
भवन अधिकारी
नगर पालिक निगम, इंदौर
इंजिन क्रमांक-13
नगर पालिक निगम, इन्दौर

Signature valid

Digitally Signed by Anand

Kumar Ridas

Date: 11/24/2025 6:55:47 PM



कार्यालय नगर पालिक निगम, इंदौर

ज़ोन क्रमांक - 13



क्रमांक IMC/Zone-13/Ward-74/2025/1587/2

दिनांक 24/NOV/2025

(मध्य प्रदेश नगर पालिक निगम अधिनियम 1956 एवं म प्र भूमि विकास नियम 2012 के अंतर्गत)

भवन निरीक्षण हेतु

प्रति,

नाम :- श्री विशाल राठौर व अन्य जो भी संबंधित हो
पता: -खसरा क्रमांक 733/2, 734/2 ग्राम कैलोद करताल, इन्दौर
निरीक्षण किये जाने वाले भवन का विवरण: -खसरा क्रमांक 733/2, 734/2 अवैध कॉलोनी.

विषय:- ज़ोन क्रमांक Zone-13वार्ड क्रमांकWard-77 के अंतर्गत कॉलोनी / खसरा क्रमांक.733/2, 734/2 पर निर्मित / निर्माणाधीन भवन का मापन किये जाने बाबद ।

संदर्भ:- साईट इंस्पेक्शन रिपोर्ट 06.11.2025 एवं इस कार्यालय द्वारा पूर्व में जारी सूचना पत्र क्रमांक IMC/Zone13/Ward77/2025/1587/1 दिनांक 08/NOV/2025 एवं माननीय उच्च न्यायालय द्वारा WP No. 44267/2025 में पारित आदेश दिनांक 11.11.2025

उपरोक्त विषयान्तर्गत माननीय उच्च न्यायालय द्वारा WP No. 44267/2025 में पारित आदेश दिनांक 11.11.2025 का परिपालन में आपको सूचित किया जाता है कि आपके द्वारा ज़ोन क्रमांक Zone-13वार्ड क्रमांकWard-77 के अंतर्गत खसरा क्रमांक 733/2, 734/2 पर भवन निर्माण किया जा रहा है। उक्त के संबंध में यदि आपके पास कोई वैधानिक दस्तावेज तथा भू-स्वामित्व एवं भवन अनुज्ञा स्वीकृति संबंधी दस्तावेज एवं मानचित्र हो तो, इस बाबद लेखी में प्रतिवेदन प्रस्तुत हेतु संदर्भित सूचना पत्र के माध्यम से सूचित किया गया था। किन्तु आपके द्वारा आज दिनांक तक कोई जवाब प्रस्तुत नहीं किया गया ।

उक्त क्रम में म.प्र. भूमि विकास नियम 2012 के नियम 8 व 9 में निहित प्रावधानों के अंतर्गत, निर्मित / निर्माणाधीन भवन का दिनांक 26.11.2025 को समय 10:30 AM से मापन किया जाना है ।

अतः आप या आपका कोई प्रतिनिधि निर्धारित तिथि व समय पर उपस्थित होना सुनिश्चित करें जिससे आपकी उपस्थिति में भवन का मापन किया जा सके यदि आप अनुपस्थित रहते हैं तो आपकी अनुपस्थिति में भवन का मापन किया जायेगा, अन्यथा की स्थिति में नगर पालिक निगम अधिनियम 1956 तथा म.प्र. भूमि विकास नियम 2012 के नियमों के अंतर्गत कार्यवाही की जावेगी जिसकी जवाबदारी आपकी स्वयं की होगी ।

क्रमांक- IMC/Zone-13/Ward-74/2025/1587 / दिनांक- 24/NOV/2025

प्रतिलिपि:-

- 1 अपर आयुक्त (भवन अनुज्ञा) नगर पालिक निगम, इंदौर की ओर जानकारी हेतु प्रेषित
2. अपर आयुक्त (कॉलोनी सेल) नगर पालिक निगम, इंदौर की ओर जानकारी हेतु प्रेषित

Handwritten signature and initials

भवन अधिकारी
आनंद कुमार राइदास
नगर पालिक निगम, इंदौर
ज़ोन क्रमांक-13
नगर पालिक निगम, इन्दौर

भवन अधिकारी
आनंद कुमार राइदास
नगर पालिक निगम, इंदौर
ज़ोन क्रमांक-13
नगर पालिक निगम, इन्दौर

Signature valid

Digitally Signed by Anand
Kumar Raidas

Date: 11/24/2025 6:50:04 PM



कार्यालय नगर पालिक निगम, इंदौर

ज़ोन क्रमांक - 13



क्रमांक IMC/Zone-13/Ward-77/2025/1591/2

दिनांक 24/NOV/2025

(मध्य प्रदेश नगर पालिक निगम अधिनियम 1956 एवं म प्र भूमि विकास नियम 2012 के अंतर्गत)

भवन निरीक्षण हेतु

प्रति,

नाम :- श्रीमती माया पति मुकेश भार्गव व अन्य जो भी संबंधित हो
पता:- खसरा क्रमांक 733/2, 734/2 ग्राम कैलोद करताल, इन्दौर
निरीक्षण किये जाने वाले भवन का विवरण:- खसरा क्रमांक 733/2, 734/2 अवैध कॉलोनी.

विषय:- ज़ोन क्रमांक Zone-13वार्ड क्रमांकWard-77 के अंतर्गत कॉलोनी / खसरा क्रमांक.733/2, 734/2 पर निर्मित / निर्माणाधीन भवन का मापन किये जाने बाबद ।

संदर्भ:- साईट इंस्पेक्शन रिपोर्ट 06.11.2025 एवं इस कार्यालय द्वारा पूर्व में जारी सूचना पत्र क्रमांक IMC/Zone13/Ward77/2025/1591/1 दिनांक 08/NOV/2025

उपरोक्त विषयान्तर्गत आपको सूचित किया जाता है कि आपके द्वारा ज़ोन क्रमांक Zone-13वार्ड क्रमांकWard-77 के अंतर्गत खसरा क्रमांक 733/2, 734/2 पर भवन निर्माण किया जा रहा है। उक्त के संबंध में यदि आपके पास कोई वैधानिक दस्तावेज तथा भू-स्वामित्व एवं भवन अनुज्ञा स्वीकृति संबंधी दस्तावेज एवं मानचित्र हो तो, इस बाबद लेखी में प्रतिवेदन प्रस्तुत हेतु संदर्भित सूचना पत्र के गाध्यग से सूचित किया गया था। किन्तु आपके द्वारा आज दिनांक तक कोई जवाब प्रस्तुत नहीं किया गया ।

उक्त क्रम में म.प्र. भूमि विकास नियम 2012 के नियम 8 व 9 में निहित प्रावधानों के अंतर्गत, निर्मित / निर्माणाधीन भवन का दिनांक 26.11.2025 को समय 10:30 AM से मापन किया जाना है ।

अतः आप या आपका कोई प्रतिनिधि निर्धारित तिथि व समय पर उपस्थित होना सुनिश्चित करें जिससे आपकी उपस्थिति में भवन का मापन किया जा सके यदि आप अनुपस्थित रहते हैं तो आपकी अनुपस्थिति में भवन का मापन किया जायेगा, अन्यथा की स्थिति में नगर पालिक निगम अधिनियम 1956 तथा म.प्र भूमि विकास नियम 2012 के नियमों के अंतर्गत कार्यवाही की जावेगी जिसकी जवाबदारी आपकी स्वयं की होगी ।

क्रमांक- IMC/Zone-13/Ward-77/2025/1591 / दिनांक- 24/NOV/2025

प्रतिलिपि:-

- 1 अपर आयुक्त (भवन अनुज्ञा) नगर पालिक निगम, इंदौर की ओर जानकारी हेतु प्रेषित
2. अपर आयुक्त (कॉलोनी सेल) नगर पालिक निगम, इंदौर की ओर जानकारी हेतु प्रेषित

Handwritten signature

भवन अधिकारी
आनंद कुमार राईदास
नगर पालिक निगम, इंदौर
ज़ोन क्रमांक - 13
नगर पालिक निगम, इन्दौर

भवन अधिकारी
आनंद कुमार राईदास
ज़ोन क्रमांक - 13
भवन अधिकारी
नगर पालिक निगम, इंदौर
ज़ोन क्रमांक - 13
नगर पालिक निगम, इन्दौर

Signature valid

Digitally Signed by Anand
Kumar Raikas
Date: 11/24/2025 6:01:10 PM



कार्यालय नगर पालिक निगम, इंदौर

ज़ोन क्रमांक - 13



क्रमांक IMC/Zone-13/Ward-77/2025/1590/2

दिनांक 24/NOV/2025

(मध्य प्रदेश नगर पालिक निगम अधिनियम 1956 एवं म प्र भूमि विकास नियम 2012 के अंतर्गत) भवन निरीक्षण हेतु

प्रति,

नाम :- श्रीमती मधु संतोष जरिया व अन्य जो भी संबंधित हो
पता: -खसरा क्रमांक 733/2, 734/2 ग्राम कैलोद करताल, इन्दौर
निरीक्षण किये जाने वाले भवन का विवरण: -खसरा क्रमांक 733/2, 734/2 अवैध कॉलोनी.

विषय:- ज़ोन क्रमांक Zone-13वार्ड क्रमांकWard-77 के अंतर्गत कॉलोनी / खसरा क्रमांक.733/2, 734/2 पर निर्मित / निर्माणाधीन भवन का मापन किये जाने बाबद ।

संदर्भ:- साईट इंस्पेक्शन रिपोर्ट 06.11.2025 एवं इस कार्यालय द्वारा पूर्व में जारी सूचना पत्र क्रमांक IMC/Zone13/Ward77/2025/1590/1 दिनांक 08/NOV/2025

उपरोक्त विषयान्तर्गत आपको सूचित किया जाता है कि आपके द्वारा ज़ोन क्रमांक Zone-13वार्ड क्रमांकWard-77 के अंतर्गत खसरा क्रमांक 733/2, 734/2 पर भवन निर्माण किया जा रहा है। उक्त के संबंध में यदि आपके पास कोई वैधानिक दस्तावेज तथा भू-स्वामित्व एवं भवन अनुज्ञा स्वीकृति संबंधी दस्तावेज एवं मानचित्र हो तो, इस बाबद लेखी में प्रतिवेदन प्रस्तुत हेतु संदर्भित सूचना पत्र के माध्यम से सूचित किया गया था। किन्तु आपके द्वारा आज दिनांक तक कोई जवाब प्रस्तुत नहीं किया गया ।

उक्त क्रम में म.प्र. भूमि विकास नियम 2012 के नियम 8 व 9 में निहित प्रावधानों के अंतर्गत, निर्मित / निर्माणाधीन भवन का दिनांक 27.11.2025 को समय 10:30 AM से मापन किया जाना है ।

अतः आप या आपका कोई प्रतिनिधि निर्धारित तिथि व समय पर उपस्थित होना सुनिश्चित करें जिससे आपकी उपस्थिति में भवन का मापन किया जा सके यदि आप अनुपस्थित रहते हैं तो आपकी अनुपस्थिति में भवन का मापन किया जायेगा, अन्यथा की स्थिति में नगर पालिक निगम अधिनियम 1956 तथा म.प्र. भूमि विकास नियम 2012 के नियमों के अंतर्गत कार्यवाही की जावेगी जिराकी जवाबदारी आपकी रवय की होगी ।

क्रमांक- IMC/Zone-13/Ward-77/2025/1590 / दिनांक- 24/NOV/2025

प्रतिलिपि:-

- 1 अपर आयुक्त (भवन अनुज्ञा) नगर पालिक निगम, इंदौर की ओर जानकारी हेतु प्रेषित
2. अपर आयुक्त (कॉलोनी सेल) नगर पालिक निगम, इंदौर की ओर जानकारी हेतु प्रेषित

भवन अधिकारी
आनंद कुमार राडा
भवन अधिकारी
नगर पालिक निगम, इंदौर
ज़ोन क्रमांक 13

आनंद कुमार राडा
भवन अधिकारी
नगर पालिक निगम, इंदौर

Signature valid

Digitally Signed by Anand
Kumar Rada

Date: 11/24/2025 6:10:58 PM



कार्यालय नगर पालिक निगम, इंदौर

ज़ोन क्रमांक - 13



क्रमांक IMC/Zone-13/Ward-77/2025/1780/1

दिनांक 06/DEC/2025

(मध्य प्रदेश नगर पालिक निगम अधिनियम 1956 एवं म प्र भूमि विकास नियम 2012 के अंतर्गत)

(भू-स्वामित्व एवं भवन अनुज्ञा स्वीकृति संबंधी दस्तावेज एवं मानचित्र प्रस्तुत करने बाबद)

प्रति,


नाम :- श्रीमती सुचिता पति लक्ष्मीनारायण हार्डिया व अन्य जो भी संबंधित हो
पता: -खसरा क्रमांक 7/1/1/1/3 ग्राम फतनखेडी, इन्दौर (पुष्पकुंज हॉस्पिटल के पीछे)

विषय:- झोन क्रमांक Zone-13 वार्ड क्रमांक Ward-77 के अंतर्गत खसरा क्रमांक 7/1/1/1/3 ग्राम फतनखेडी (पुष्पकुंज हॉस्पिटल के पीछे) पर निर्मित / निर्माणाधीन भवन के भूमि स्वामित्व एवं स्वीकृति आदेश मानचित्र सम्बन्धी दस्तावेज प्रस्तुत करने बाबद।

संदर्भ:- (1) माननीय राष्ट्रीय हरित अधिकरण (एन.जी.टी.) सेंट्रल बेंच भोपाल द्वारा प्रकरण क्रमांक OA No.144/2025(CZ) रुपेश पाटीदार विरुद्ध म.प्र.शासन एवं अन्य में दिनांक 16.10.2025 को दिए निर्देश के क्रम में
(2) क्षेत्रीय अधिकारी, म.प्र.प्रदूषण नियंत्रण बोर्ड, इंदौर का पत्र क्रमांक 3765 दिनांक 12.11.2025
(3) गठित समिति के सदस्यों का पंचनामा दिनांक 25.11.2025

उपरोक्त विषयक क्षेत्रीय अधिकारी, म.प्र.प्रदूषण नियंत्रण बोर्ड, इंदौर का पत्र क्रमांक 3765 दिनांक 12.11.2025 का अवलोकन किया गया जिस अनुसार माननीय राष्ट्रीय हरित अधिकरण (एन.जी.टी.) सेंट्रल बेंच भोपाल द्वारा प्रकरण क्रमांक OA No.144/2025(CZ) रुपेश पाटीदार विरुद्ध म.प्र.शासन एवं अन्य में दिनांक 16.10.2025 को पारित आदेश के परिपालन में इस विभाग से सम्बंधित जानकारी प्रेषित किया जाना है। यह कि माननीय एन.जी.टी द्वारा दिए निर्देश के क्रम में गठित समिति सदस्यों द्वारा स्थल निरीक्षण दिनांक 25.11.2025 को किया गया। आपके द्वारा झोन क्रमांक 13 वार्ड क्रमांक 77 के अंतर्गत खसरा क्रमांक 7/1/1/1/3 ग्राम फतनखेडी (पुष्पकुंज हॉस्पिटल के पीछे) पर भवन निर्माण (प्लिथ स्तर निर्मित) का कार्य किया गया / किया जा रहा है। किन्तु उक्त निर्माण के स्वीकृति संबंधी दस्तावेज ABPAS-1, ABPAS-2 व निगम के संधारित दस्तावेजों में नहीं पाए गए।

अतः इस संबंध में आप पत्र प्राप्ति के 03 दिवस के अन्दर यदि आपके पास कोई वैधानिक दस्तावेज तथा भू-स्वामित्व एवं भवन अनुज्ञा स्वीकृति संबंधी दस्तावेज एवं मानचित्र हो तो, इस बाबद लेखी में प्रतिवेदन प्रस्तुत करें, अन्यथा की स्थिति में नगर पालिक निगम अधिनियम 1956 तथा म.प्र भूमि विकास नियम 2012 के नियमों के अंतर्गत कार्यवाही की जावेगी जिसकी जवाबदारी आपकी स्वयं की होगी।



भवन अधिकारी
ज़ोन क्रमांक . 13
नगर पालिक निगम इंदौर

क्रमांक- IMC/Zone-13/Ward-77/2025/1786 / दिनांक- 06/DEC/2025

प्रतिलिपि:-

अपर आयुक्त (भवन अनुज्ञा शाखा) नगर पालिक निगम, इंदौर की ओर जानकारी हेतु प्रेषित


9893009035


भवन अधिकारी
ज़ोन क्रमांक . 13
नगर पालिक निगम इंदौर

Signature valid

Digitally Signed by Anand
Kumar Roidas
Date: 12/6/2025 5:44:50 PM



कार्यालय नगर पालिक निगम, इंदौर

ज़ोन क्रमांक - 13



क्रमांक IMC/Zone-13/Ward-77/2025/1785/1

दिनांक 06/DEC/2025

(मध्य प्रदेश नगर पालिक निगम अधिनियम 1956 एवं म प्र भूमि विकास नियम 2012 के अंतर्गत)
(भू-स्वामित्व एवं भवन अनुज्ञा स्वीकृति संबंधी दस्तावेज एवं मानचित्र प्रस्तुत करने वावद)

प्रति,


नाम :- श्रीमती अमृता सेहजल पति श्री मनदीप सेहजल व अन्य
पता :- खसरा क्रमांक 18/2 पैकी ग्राम लिम्बोदी, इन्दौर

विषय:- ज़ोन क्रमांक Zone-13 वार्ड क्रमांक Ward-77 के अंतर्गत खसरा क्रमांक 18/2 पैकी ग्राम लिम्बोदी पर निर्मित / निर्माणाधीन भवन के भूमि स्वामित्व एवं स्वीकृति आदेश मानचित्र सम्बन्धी दस्तावेज प्रस्तुत करने वावद।

संदर्भ:- (1) माननीय राष्ट्रीय हरित अधिकरण (एन.जी.टी.) सेंट्रल बेंच भोपाल द्वारा प्रकरण क्रमांक OA No.144/2025(CZ) रुपये पाटीदार विरुद्ध म.प्र.शासन एवं अन्य में दिनांक 16.10.2025 को दिए निर्देश के क्रम में
(2) क्षेत्रीय अधिकारी, म.प्र.प्रदूषण नियंत्रण बोर्ड, इंदौर का पत्र क्रमांक 3765 दिनांक 12.11.2025
(3) गठित समिति के सदस्यों का पंचनामा दिनांक 25.11.2025

उपरोक्त विषयक क्षेत्रीय अधिकारी, म.प्र.प्रदूषण नियंत्रण बोर्ड, इंदौर का पत्र क्रमांक 3765 दिनांक 12.11.2025 का अवलोकन किया गया जिस अनुसार माननीय राष्ट्रीय हरित अधिकरण (एन.जी.टी.) सेंट्रल बेंच भोपाल द्वारा प्रकरण क्रमांक OA No.144/2025(CZ) रुपये पाटीदार विरुद्ध म.प्र.शासन एवं अन्य में दिनांक 16.10.2025 को पारित आदेश के परिपालन में इस विभाग से सम्बंधित जानकारी प्रेषित किया जाना है। यह कि माननीय एन.जी.टी द्वारा दिए निर्देश के क्रम में गठित समिति सदस्यों द्वारा स्थल निरीक्षण दिनांक 25.11.2025 को किया गया। आपके द्वारा ज़ोन क्रमांक 13 वार्ड क्रमांक 77 के अंतर्गत खसरा क्रमांक 18/2 पैकी ग्राम लिम्बोदी (तालाब के फ्रंट गेट पर स्थित) पर भवन निर्माण (एम.एस.स्ट्रक्चर से निर्मित) का कार्य किया गया / किया जा रहा है। किन्तु उक्त निर्माण के स्वीकृति संबंधी दस्तावेज ABPAS-1, ABPAS-2 व निगम के संधारित दस्तावेजों में नहीं पाए गए।


अतः इस संबंध में आप पत्र प्राप्ति के 03 दिवस के अन्दर यदि आपके पास कोई वैधानिक दस्तावेज तथा भू-स्वामित्व एवं भवन अनुज्ञा स्वीकृति संबंधी दस्तावेज एवं मानचित्र हो तो, इस बाबद लेखी में प्रतिवेदन प्रस्तुत करें, अन्यथा की स्थिति में नगर पालिक निगम अधिनियम 1956 तथा म.प्र.भूमि विकास नियम 2012 के नियमों के अंतर्गत कार्यवाही की जावेगी जिसकी जवाबदारी आपकी स्वयं की होगी।



भवन अधिकारी/
ज़ोन क्रमांक . 13
नगर पालिक निगम इंदौर

क्रमांक- IMC/Zone-13/Ward-77/2025/1785 / दिनांक- 06/DEC/2025

प्रतिलिपि:-

अपर आयुक्त (भवन अनुज्ञा शाखा) नगर पालिक निगम, इंदौर की ओर जानकारी हेतु प्रेषित


भवन अधिकारी
ज़ोन क्रमांक . 13
नगर पालिक निगम इंदौर


2220 999 803

Signature valid
Digitally Signed by Anand
Kumar Ralda
Date: 12/6/2025 5:31:09 PM



GPS Map Camera



Google


Indore, Madhya Pradesh, भारत 

1709, 711, Kelod Kartal Rd, Near Indane Gas Agency, Nai Basti, Tejaji Nagar, Indore, Madhya Pradesh 452020, भारत


Lat 22.647016° Long 75.880964°


सोमवार, 08/12/2025 11:45 AM GMT +05:30



 GPS Map Camera



Indore, Madhya Pradesh, भारत 
1709, 711, Kelod Kartal Rd, Near Indane Gas Agency, Nai Basti,
Tejaji Nagar, Indore, Madhya Pradesh 452020, भारत
Lat 22.647212° Long 75.880966°
सोमवार, 08/12/2025 11:43 AM GMT +05:30




Indore, Madhya Pradesh, भारत 

1709, 711, Kelod Kartal Rd, Near Indane Gas Agency, Nai Basti, Tejaji Nagar, Indore, Madhya Pradesh 452020, भारत

Lat 22.647075° Long 75.880956°


सोमवार, 08/12/2025 11:44 AM GMT +05:30




 GPS Map Camera




Indore, Madhya Pradesh, भारत 
I709, 711, Kelod Kartal Rd, Near Indane Gas Agency, Nai Basti,
Tejaji Nagar, Indore, Madhya Pradesh 452020, भारत
Lat 22.646917° Long 75.880222°
सोमवार, 08/12/2025 11:48 AM GMT +05:30



 **GPS Map Camera**





Indore, Madhya Pradesh, भारत 


1709, 711, Kelod Kartal Rd, Near Indane Gas Agency, Nai Basti,
Tejaji Nagar, Indore, Madhya Pradesh 452020, भारत

Lat 22.646973° Long 75.880405°

सोमवार, 08/12/2025 11:47 AM GMT +05:30



 GPS Map Camera


Indore, Madhya Pradesh, भारत 


1709, 711, Kelod Kartal Rd, Near Indane Gas Agency, Nai Basti, Tejaji Nagar, Indore, Madhya Pradesh 452020, भारत

Lat 22.647052° Long 75.880918°

सोमवार, 08/12/2025 11:44 AM GMT +05:30






 GPS Map Camera


Indore, Madhya Pradesh, भारत 


I709, 711, Kelod Kartal Rd, Near Indane Gas Agency, Nai Basti,
Tejaji Nagar, Indore, Madhya Pradesh 452020, भारत


Lat 22.647052° Long 75.880657°

सोमवार, 08/12/2025 11:46 AM GMT +05:30

 Google




 GPS Map Camera


कलोद करतल, मध्य प्रदेश, भारत 

Jvwh+h37, कलोद करतल, मध्य प्रदेश 452020, भारत

Lat 22.647509° Long 75.87707°

सोमवार, 08/12/2025 11:57 AM GMT +05:30

 Google




कलोद करतल, मध्य प्रदेश, भारत 🇮🇳


Jvwh+h37, कलोद करतल, मध्य प्रदेश 452020, भारत

Lat 22.647618° Long 75.877043°

सोमवार, 08/12/2025 11:57 AM GMT +05:30



GPS Map Camera

कलोद करतल, मध्य प्रदेश, भारत 


Jvwh+h37, कलोद करतल, मध्य प्रदेश 452020, भारत


Lat 22.647582° Long 75.877072°

सोमवार, 08/12/2025 11:57 AM GMT +05:30

Google




 GPS Map Camera


कलोद करतल, मध्य प्रदेश, भारत 

Jvwh+h37, कलोद करतल, मध्य प्रदेश 452020, भारत

Lat 22.647441° Long 75.877078°

सोमवार, 08/12/2025 11:58 AM GMT +05:30


 Google



 GPS Map Camera




Google


कलोद करतल, मध्य प्रदेश, भारत 


Jvwh+h37, कलोद करतल, मध्य प्रदेश 452020, भारत

Lat 22.64714° Long 75.877022°


सोमवार, 08/12/2025 11:58 AM GMT +05:30





 GPS Map Camera




कलोद करतल, मध्य प्रदेश, भारत 

Jvwh+h37, कलोद करतल, मध्य प्रदेश 452020, भारत

Lat 22.647532° Long 75.877403°

सोमवार, 08/12/2025 11:55 AM GMT +05:30




कलोद करतल, मध्य प्रदेश, भारत 

Jvwh+h37, कलोद करतल, मध्य प्रदेश 452020, भारत

Lat 22.647474° Long 75.877066°


सोमवार, 08/12/2025 11:58 AM GMT +05:30



 GPS Map Camera




Google

कलोद करतल, मध्य प्रदेश, भारत 


Jvwh+h37, कलोद करतल, मध्य प्रदेश 452020, भारत

Lat 22.647247° Long 75.877359°

सोमवार, 08/12/2025 11:55 AM GMT +05:30



GPS Map Camera

कलोद करतल, मध्य प्रदेश, भारत 

Jvxh+59m, कलोद करतल, मध्य प्रदेश 452020, भारत

Lat 22.647651° Long 75.877392°


सोमवार, 08/12/2025 11:56 AM GMT +05:30





GPS Map Camera



कलोद करतल, मध्य प्रदेश, भारत 

Jvxh+58w, कलोद करतल, मध्य प्रदेश 452020, भारत

Lat 22.647722° Long 75.877354°

सोमवार, 08/12/2025 11:56 AM GMT +05:30



Google



GPS Map Camera

Indore, Madhya Pradesh, भारत



Pushpkunj Hospital, Kasturba Gram, Indore, Madhya Pradesh 452020, भारत

Lat 22.653224° Long 75.883639°

सोमवार, 08/12/2025 11:37 AM GMT +05:30



ITEM NO.6

COURT NO.13

SECTION PIL-W

S U P R E M E C O U R T O F I N D I A
R E C O R D O F P R O C E E D I N G S

Writ Petition(s)(Civil) No(s). 304/2018

ANAND ARYA

Petitioner(s)

VERSUS

UNION OF INDIA

Respondent(s)

(IA No. 131361/2018 - INTERVENTION APPLICATION)

WITH

W.P.(C) No. 230/2001 (PIL-W)
(I.A.NO.203606/2022 IN W.P.(C)NO.230/2001
IA No. 203606/2022 - INTERVENTION APPLICATION)W.P.(C) No. 302/2020 (PIL-W)
(FOR impleading party ON IA 172736/2024
FOR INTERVENTION/IMPLEADMENT ON IA 172736/2024
FOR APPROPRIATE ORDERS/DIRECTIONS ON IA 172737/2024
IA No. 172737/2024 - APPROPRIATE ORDERS/DIRECTIONS
IA No. 172736/2024 - INTERVENTION/IMPLEADMENT)

Date : 11-12-2024 These matters were called on for hearing today.

CORAM : HON'BLE MR. JUSTICE SUDHANSHU DHULIA
HON'BLE MR. JUSTICE AHSANUDDIN AMANULLAHFor Petitioner(s) Mr. Gopal Sankaranarayan, Sr. Adv.
Ms. Trisha Chandran, Adv.
Mr. Naresh Kumar, AORMr. Jayant Bhushan, Sr. Adv.
Ms. Reena George, Adv.
Mr. Rohit Kumar Singh, AOR
Mr. Amartya Bhushan, Adv.
Mr. Yojit Mehra, Adv.Ms. Anitha Shenoy, Sr. Adv.
Ms. Shibani Ghosh, AOR
Ms. Ayushma Awasthi, Adv.
Ms. Himanshi Gupta, Adv.For Respondent(s) Ms. Aishwarya Bhati, A.S.G.
Ms. Swarupma Chaturvedi, Sr. Adv.
Ms. Manisha Chava, Adv.
Mr. Gurmeet Singh Makker, AOR

Mr. Bhuvan Mishra, Adv.
Mr. Aman Sharma, Adv.
Ms. Sunita Sharma, Adv.
Mr. Rohan Gupta, Adv.

Mr. P. V. Yogeswaran, AOR

Mr. Manish Kumar, AOR
Mr. Ravi Shanker Jha, Adv.

Mr. Kunal Verma, AOR

Ms. Sumita Hazarika, AOR
Mr. Shiv Sagar Tiwari, AOR

Mr. Shiv Mangal Sharma, A.A.G.
Mr. Manish Chaubey, Adv.
Mr. Milind Kumar, AOR

Mr. Anil Shrivastav, AOR
Mr. Ashok Kumar Singh, AOR

Mr. Guntur Pramod Kumar, AOR
Ms. Prerna Singh, Adv.
Mr. Samarth Krishan Luthra, Adv.
Mr. Dhruv Yadav, Adv.

Mr. Shuvodeep Roy, AOR
Mr. Deepayan Dutta, Adv.
Mr. Saurabh Tripathi, Adv.

Mr. Abhimanyu Tewari, AOR
Ms. Eliza Bar, Adv.

Mrs. Aishwarya Bhati, A.S.G.
Mrs. Swarupama Chaturvedi, Sr. Adv.
Mr. A K Panda, Adv.
Mr. Wasim Qadri, Sr. Adv.
Mrs. Ruchi Kohli, Sr. Adv.
Mr. Mukesh Kumar Maroria, AOR
Mr. Sunita Sharma, Adv.
Mr. Rohit Pandey, Adv.

Ms. Swati Ghildiyal, AOR
Mr. Prashant Bhagwati, Adv.
Ms. Devyani Bhatt, Adv.

Ms. Supriya Juneja, AOR

Mr. Anand Sharma, Adv.
Mr. Sandeep Jindal, AOR
Mr. Vishwanathan Iyer, Adv.

Mr. Arman Sharma, Adv.
Mrs. Shimpy Sharma, Adv.
Ms. Pooja Sharma, Adv.
Mr. Yeshasvi Shrivastava, Adv.

Mr. Parth Awasthi, Adv.
Mr. Pashupathi Nath Razdan, AOR

Mr. V. N. Raghupathy, AOR

Mr. Nishe Rajen Shonker, AOR
Mrs. Anu K Joy, Adv.
Mr. Alim Anvar, Adv.

Mr. Sunny Choudhary, AOR
Mr. Abhimanyu Singh Ga, Adv.
Mr. Sarad Kumar Singhania Aor, Adv.
Ms. Rashmi Singhania, Adv.

Mr. Bharat Bagla, Adv.
Mr. Siddharth Dharmadhikari, Adv.
Mr. Aaditya Aniruddha Pande, AOR

Mr. Pukhrambam Ramesh Kumar, AOR
Mr. Karun Sharma, Adv.
Ms. Rajkumari Divyasana, Adv.

Mr. Avijit Mani Tripathi, AOR
Mr. Upendra Mishra, Adv.
Mr. P. S. Negi, Adv.
Mr. T.k. Nayak, Adv.

Mr. Anando Mukherjee, AOR
Mr. Shwetank Singh, Adv.

Ms. K. Enatoli Sema, AOR
Ms. Limayinla Jamir, Adv.
Mr. Amit Kumar Singh, Adv.
Ms. Chubalemla Chang, Adv.
Mr. Prang Newmai, Adv.

Mr. Gaurav Khanna, AOR
Ms. Natasha Sahrawat, Adv.
Mr. Rudraksh Pandey, Adv.
Mr. Gautam Barnwal, Adv.
Ms. Deepali Bhanot, Adv.
Ms. Alisha Roy, Adv.

Ms. Baani Khanna, AOR
Mr. Robin Singh, Adv.
Mr. Rohit Kumar, Adv.
Mr. Siddharth Mishra, Adv.

Mr. Sameer Abhyankar, AOR
Mr. Rahul Kumar, Adv.
Mr. Aakash Thakur, Adv.
Mr. Aryan Srivastava, Adv.
Ms. Ayushi Bansal, Adv.
Mr. Sarthak Dora, Adv.

Ms. Purnima Krishna, AOR
Mr. M.f. Philip, Adv.
Mr. Karamveer Singh Yadav, Adv.

Mr. R. Ayyam Perumal, AOR

Ms. Garima Prashad, A.A.G.
Mr. Sudeep Kumar, AOR
Mr. Abhishek Saket, Adv.
Ms. Manisha, Adv.
Ms. Rupali, Adv.

Mr. Srisatya Mohanty, Adv.
Ms. Astha Sharma, AOR
Ms. Ripul Swati Kumari, Adv.

Ms. Aishwarya Bhati, A.S.G.
Ms. Swarupama Chaturvedi, Sr. Adv.
Mr. S.wasim A. Qadri, Sr. Adv.
Mr. Ashok Kumar Panda, Sr. Adv.
Ms. Ruchi Kohli, Sr. Adv.
Mr. Varun Chugh, Adv.
Mr. Krishna Kant Dubey, Adv.
Mr. Bhuvan Kapoor, Adv.
Mr. Neeraj Kumar Sharma, Adv.
Ms. Indira Bhakar, Adv.
Ms. Sunita Sharma, Adv.
Mr. Gautam Kumar, Adv.
Mr. N Visakamurthy, aor, Adv.
Mr. Shreekant Neelappa Terdal, AOR

Mr. Aravindh S., AOR
Mr. Abbas B, Adv.
Mr. Aman Gautam, Adv.

Ms. Suveni Bhagat, AOR

Mr. Gopal Prasad, AOR

Ms. Srishti Agnihotri, AOR
Ms. Sanjana Grace Thomas, Adv.
Mr. D.p.singh, Adv.
Ms. Tara Elizabeth Kurien, Adv.

Mr. Shishir Pinaki, AOR
Mr. Dhanaeswar Gudapalli, Adv.
Ms. Mallika Das, Adv.
Mr. Nandi Kiran Kumar, Adv.

Mr. Akash Vashista, Adv.
Mr. Rishi Sehgal, AOR
Mr. Midhun Aggarwal, Adv.
Ms. Vaishnavi, Adv.

**UPON hearing the counsel the Court made the following
O R D E R**

Prior to 2017, the figures given by ISRO regarding the number of wetlands in India having an area more than 2.25 Hectares was 2,01,503. The latest ISRO data, which is of the year 2021, shows that this figure has now increased to 2,31,195.

Now these figures have to be checked on ground. The Wetlands (Conservation and Management) Rules, 2017 (in short, “the Rules”) and the guidelines issued thereunder prescribe that the next step after identification of such wetlands is what is called Ground truthing, which is the term given to the actual inspection of these wetlands by a team constituted by the State for that purpose. This step has, however, been neglected by almost all the States, except the State of Punjab to some extent. As regards demarcation of these wetlands all States have done almost nothing up till now.

We have been informed at the Bar that each State presently has a Wetland Authority. In fact, reading of Rule 5 suggests that the State Wetlands Authority has already been constituted. Rule 5, by which the State Wetland Authority as well as such Authorities in the Union Territories have been

constituted and the powers to these Authorities have been given, reads as under :-

“Wetland Authorities – (1) *The Central Government hereby constitutes the State Wetlands Authority in each State with the following members, namely ; -*

XXXXX

(2) *The Central Government hereby constitutes the Union Territory Wetlands Authority for each Union Territory with the following members, namely -*

XXXX

(3) *The State Wetlands Authority or Union Territory Wetlands Authority may co-opt other members, not exceeding three in number, if required.*

(4) *The State Wetlands Authority or Union Territory Wetlands Authority shall exercise the following powers and perform the following functions, namely :-*

a) Prepare a list of all wetlands of the State or UT within three months from the date of publication of these rules;

b) Prepare a list of wetlands to be notified, within six months from the date of publication of these Rules, taking into cognizance any existing list of wetlands prepared/notified under other relevant State

Acts;

c) Recommend identified wetlands, based on their Brief Documents, for regulation under these rules;

d) Prepare a comprehensive digital inventory of all wetlands within one year from the date of publication of these rules and upload the same on a dedicated web portal, to be developed by the Central Government for the said purpose; the inventory ought to be updated every ten years;

e) Develop a comprehensive list of activities, to be regulated and permitted within the notified wetlands and their zone of influence;

f) Recommend additions, if any, to the list of prohibited activities for specific wetlands;

g) Define strategies for conservation and wise use of wetlands within their jurisdiction; wise use being a principle for managing these ecosystems which incorporates sustainable uses (such as capture fisheries at subsistence level or harvest of aquatic plants) as being compatible with conservation, if ecosystem functions (such as water storage, ground water recharge, flood buffering) and values (such as recreation and cultural) are maintained or enhanced ;

- h) Review Integrated Management Plan for each of the notified wetlands (including trans-boundary wetlands in coordination with Central Government), and within these plans to consider continuation and support to traditional uses of wetlands that are harmonized with ecological character;*
- l) Recommend mechanisms for maintenance of ecological character through promotional activities for land within the boundary of notified wetlands or wetlands complex have private tenancy rights,;*
- j) Identify mechanisms for convergence of implementation of the management plan with the existing State/UT level development plans and programmes;*
- k) Ensure enforcement of these rules and other relevant Acts, rules and regulations and on a half-yearly basis (June and December of each calendar year) inform the concerned State Government or UT Administration or Central Government on the status of such notified wetlands through a reporting mechanism;*
- l) Coordinate implementation of Integrated Management Plans based on wiseuse principle through various line departments and other concerned agencies;*

m) Function as a nodal authority for all wetland - specific authorities within the State or UT Administration;

n) Issue necessary directions for the conservation and sustainable management of wetlands to the respective implementing agencies.

o) Undertake measures for enhancing awareness within stakeholders and local communities on values and functions of wetlands; and

p) Advise on any other matter suo-motu, or as referred by the State Government/UT Administration.

(5) The concerned Department of the State Government or Union Territory shall provide all necessary support and act as nodal Department and Secretariat to the Authority.

(6) The Authority shall, within ninety days of publication of these rules, shall constitute -

(a) a technical committee to review brief documents, management plans and advise on any technical matter referred by the Wetland Authority and

(b) a grievance committee consisting of four members to provide a mechanism for hearing

and forwarding the grievances raised by public to the Authority;

(7) The Committees referred to in sub-rule (6) shall meet at least once in every quarter to perform their functions.

(8) The Authority shall meet at least thrice in a year.

(9) The term of non-official members of the Authority nominated by State Government or Union Territory Administration, shall be for a period not exceeding three years.”

It is clear now that the ground truthing and the demarcation of wetland boundary is the next step, which is to be undertaken by each of the State/UT Wetland Authorities in coordination with concerned nodal Department as provided under the Rules. It is a Statutory function which has been assigned to them under the Rules. We, therefore, direct each of the State/UT Wetland Authorities to complete ground truthing as well as the demarcation of wetland boundaries of each of the Wetland which have been identified for their State by Space Application Center Atlas (SAC Atlas), 2021.

For easy accessibility of this, each of the State/UT Wetland Authorities shall complete this work as expeditiously as possible, but definitely within a period of three months from today. Ms. Aishwarya Bhati, learned Additional Solicitor General, has assured this Court that they shall be doing the monitoring with each of the State and shall file a detailed affidavit before the

next date of listing.

Vide our order dated 03.04.2017 (in Writ Petition (C) No. 230 of 2001), this Court has passed certain directions regarding protection of Ramsar Convention Sites (of wetlands) to be monitored by each of the High Court concerned and 15 High Courts were given such a direction. The relevant portion of order dated 03.04.2017 is reproduced as under :-

“We have put it to learned counsel for the petitioner that insofar as the Ramsar Convention sites are concerned, since they are matters of international heritage, it might be more appropriate if the concerned High Courts monitor the management of these sites at least till there is some visible improvement. Learned counsel for the petitioner says that he has no objection to this.

Under the circumstances, we direct the Registry of this Court to make photocopies of the affidavit filed by the Union of India by Dr. A. Duraisamy, Scientist 'F' and Member Secretary, Central Wetland Regulatory Authority and send it to the following High Courts: High Court of Judicature at Hyderabad for the States of Telangana and Andhra Pradesh, Gauhati High Court, Gujarat High Court, Himachal Pradesh High Court, J&K High Court, Kerala High Court, Madhya Pradesh High

Court, Manipur High Court, Orissa High Court, Punjab and Haryana High Court, Rajasthan High Court, Madras High Court, Tripura High Court, Allahabad High Court and High Court at Calcutta. The affidavit be sent to the Registrar General of all the aforementioned High Courts within two weeks from today. A copy of all the orders passed by this Court from 10th September, 2014 till today shall also be sent to the concerned High Courts along with the affidavit. We request Hon'ble the Chief Justice of the concerned High Court to treat the affidavit as a suo motu public interest petition and, if necessary, appoint an amicus to assist the court so as to ensure that the Ramsar Convention sites within their jurisdiction are properly maintained. The affidavit by the Union of India should be filed within six weeks. List the matter on 12th July, 2017"

Now, the latest figure shows that these Ramsar sites have increased from 26 to 85, including 59 additional sites (cited below) falling under 5 other additional High Courts i.e. Patna, Bombay, Karnataka, Gauhati (Aizawl Bench as well) and Uttarakhand. The list of updated RAMSAR sites has been given to this Court, which is reproduced as under:-

“List of 85 Ramsar Sites

	State/UT		Wetland	Date of Designation	Area (hectares)
1.	Andhra Pradesh (1)	1.	Kolleru Lake	19-08-2002	90100
2.	Assam (1)	2.	Deepor Beel	19-08-2002	4000
3.	Bihar (3)	3.	Kabartal Wetland	21-07-2020	2620
		4.	Nagi Bird Sanctuary	11-10-2023	206
		5.	Nakti Bird Sanctuary	11-10-2023	333
4.	Gujarat (4)	6.	Nalsarovar	24-09-2012	12000
		7.	Wadhvana Wetland	05-04-2021	630
		8.	Thol Lake Wildlife Sanctuary	05-04-2021	699
		9.	Khijadia Wildlife Sanctuary	13-04-2021	512
8.	Goa (1)	10.	Nanda Lake	08-06-2022	42
9.	Haryana (2)	11.	Sultanpur National Park	25-05-2021	143
		12.	Bhindawas Wildlife Sanctuary	25-05-2021	412
11.	Himachal Pradesh (3)	13.	Pong Dam Lake	19-08-2002	15662
		14.	Chandertal Wetland	08-11-2005	49
		15.	Renuka Wetland	08-11-2005	20
14.	Jammu and Kashmir (5)	16.	Wular Lake	23-03-1990	18900
		17.	Surinsar-Mansar Lakes	08-11-2005	350
		18.	Hokera Wetland	08-11-2005	1375
		19.	Hygam Wetland	08-06-	802

			Conservation Reserve	2022	
		20.	Shallbugh Wetland Conservation Reserve	08-06-2022	1675
19.	Karnataka (4)	21.	Ranganathittu Bird Sanctuary	15-02-2022	518
		22.	Ankasamudra Bird Conservation Reserve	10-03-2023	98.76
		23.	Aghanashini Estuary	14-02-2023	4801
		24.	Magadi Kere Conservation Reserve	14-02-2023	54.38
20.	Kerala (3)	25.	Asthamudi Wetland	19-08-2002	6140
		26.	Sasthamkotta Lake	19-08-2002	373
		27.	VembanadKol Wetland	19-08-2002	151250
23.	Ladakh (2)	28.	Tso Kar Wetland Complex	17-11-2020	9577
		29.	Tsomoriri Lake	19-08-2002	12000
25.	Madhya Pradesh (5)	30.	Bhoj Wetlands	19-08-2002	3201
		31.	Sirpur Wetland	07-01-2022	161
		32.	Sakhya Sagar	07-01-2022	248
		33.	Yashwant Sagar	07-01-2022	823
		34.	Tawa Reservoir	08-01-2024	20050
29.	Maharashtra (3)	35.	Nandur Madhameshwar	21-06-2019	1437
		36.	Lonar Lake	22-07-2020	427
		37.	Thane Creek	13-04-2022	6521
32.	Manipur (1)	38.	Loktak Lake	23-03-1990	26600
33.	Mizoram (1)	39.	Pala Wetland	31-08-2021	1850
34.	Odisha (6)	40.	Chilka Lake	01-10-1981	116500
		41.	Bhitarkanika Mangroves	19-08-2002	65000
		42.	Satkosia Gorge	12-10-2021	98197

		43.	Tampara Lake	12-10-2021	300
		44.	Hirakud Reservoir	12-10-2021	65400
		45.	Ansupa Lake	12-10-2021	231
40.	Punjab (6)	46.	Harike Lake	23-03-1990	4100
		47.	Kanjli Lake	22-01-2002	183
		48.	Ropar Lake	22-01-2002	1365
		49.	Beas Conservation Reserve	26-09-2019	6429
		50.	Keshopur - Miani Community Reserve	26-09-2019	344
		51.	Nangal Wildlife Sanctuary	26-09-2019	116
46.	Rajasthan (2)	52.	Keoladeo Ghana National Park	1-10-1981	2873
		53.	Sambhar Lake	23-03-1990	24000
48.	Tamil Nadu (18)	54.	Point Calimere Wildlife and Bird Sanctuary	19-08-2002	38500
		55.	Koonthankulam Bird Sanctuary	08-11-2021	72
		56.	Chitrangudi Bird Sanctuary	08-11-2021	260
		57.	Karikili Bird Sanctuary	08-04-2022	58
		58.	Pichavaram Mangrove	08/04/2022	1479
		59.	Pallikaranai Marsh Reserve Forest	08-04-2022	1248
		60.	Gulf of Mannar Marine Biosphere Reserve	08-04-2022	52672
		61.	Vembannur Wetland Complex	08-04-2022	20
		62.	Vellode Bird Sanctuary	08-04-2022	77
		63.	Udhayamarthandapuram Bird Sanctuary	08-04-2022	44
		64.	Vedanthangal Bird Sanctuary	08-04-2022	40
		65.	Suchindram Theroor Wetland Complex	08-04-2022	94
		66.	Vaduvur Bird Sanctuary	08-04-	113

				2022	
		67.	Kanjirankulam Bird Sanctuary	08-04-2022	97
		68.	Karaivetti Bird Sanctuary	24-05-2023	453.72
		69.	Longwood Shola Reserve Forest	24-05-2023	116.007
		70.	Nanjarayan Bird Sanctuary	16-01-2024	125.865
		71.	Kazhuvveli Bird Sanctuary	16-01-2024	5151.6
62.	Tripura (1)	72.	Rudrasagar Lake	08-11-2005	240
63.	Uttar Pradesh (10)	73.	Upper Ganga River	08-11-2005	26590
		74.	Nawabganj Bird Sanctuary	19-09-2019	225
		75.	Parvati Arga Bird Sanctuary	02-12-2019	722
		76.	Saman Bird Sanctuary	02-12-2019	526
		77.	Samaspur Bird Sanctuary	03-10-2019	799
		78.	Sandi Bird Sanctuary	26-09-2019	309
		79.	Sarsai Nawarjheel	19-09-2019	161
		80.	Sur Sarovar	21-08-2020	431
		81.	Haiderpur Wetland	13-04-2021	6908
		82.	Bakhira Wildlife Sanctuary	29-06-2021	2894
73.	Uttarakhand (1)	83.	Asan Conservation Reserve	21-07-2020	444
74.	West Bengal (2)	84.	East Calcutta Wetlands	19-08-2002	12500
		85.	Sunderbans Wetland	30-01-2019	423000
23 States & UTs		85 Ramsar Sites			13,58,068.335

The Registrar General of this Court is directed to send the complete list to all the High Courts, including the 5 High Courts which are mentioned above,

and the High Courts are requested to treat the affidavit as a Suo Moto Public Interest Litigation where an Amicus be appointed, if necessary, to assist the Court and ensure that the RAMSAR Sites within their jurisdiction are properly maintained. We say this only as a continuation of our order dated 03.04.2017.

List the matter again on 25.03.2025.

(JAYANT KUMAR ARORA)
ASST. REGISTRAR-CUM-PS

(RENU BALA GAMBHIR)
COURT MASTER

State/UT wise Allocation of Knowledge Partners of Wetlands Division

S.No.	State/UT	Knowledge Partner									Total-KPs
		CDA-BBSR	CWRDM	EPCO	GEER	NCSCM	SACON	WISA	WWF	GIZ	
	UTs										
1	Andaman and Nicobar					P	S				2
2	Chandigarh				S				P		2
3	Dadra Nagar Haveli				P				S		2
4	Daman and Diu				P						1
5	Delhi							P			1
6	Jammu and Kashmir							S	S	P	2
7	Ladakh					S			P		2
8	Lakshadweep		S			P					2
9	Puducherry		S				P				2
	States										
1	Andhra Pradesh						P				1
2	Arunachal Pradesh	S						P			2
3	Assam				P						1
4	Bihar							P		S	2
5	Chhattisgarh			P	S				S		3
6	Goa				P		S				2
7	Gujarat				P						1
8	Haryana								P		1
9	Himachal Pradesh							S		P	2
10	Jharkhand	S						P			2
11	Karnataka		S		S		S		P		4
12	Kerala		P					S			2

123

13	Madhya Pradesh			P					S	S	3
14	Maharashtra				S	P	S				3
15	Manipur							P			1
16	Meghalaya		S		P						2
17	Mizoram	P				S					2
18	Nagaland					P	S				2
19	Odisha	P								S	2
20	Punjab								P		1
21	Rajasthan				P				S		2
22	Sikkim	P									1
23	Tamil Nadu		S			S	P			S	4
24	Telangana		S		P						2
25	Tripura					P	S				2
26	Uttar Pradesh							P		S	2
27	Uttarakhand							S	P		2
28	West Bengal	S				S		P			3

Abb: *P: Primary **S: Secondary

Contact Details of Knowledge Partners

Sl. No.	Name	Designation	Email ID
1	Dr. R.N Samal	Scientific Officer, CDA	rnsamal09@gmail.com
2	Dr. Manoj P. Samuel	Executive Director, CWRDM	manoj@cwrdm.org
3	Ms Umamaheshwari R	Executive Director, EPCO	ed.epco@mp.gov.in
	Mr Lokendra Thakkar	Officer In-Charge, SWA, EPCO	thakkarlokendra@mp.gov.in
4	Dr R.K. Sugoora	Director, GEER Foundation	dir-geer@gujarat.gov.in
5	Mr Ravindra Singh	Director, IGBP, GIZ India	ravindra.singh@giz.de
	Mr Kirtiman Awasthi	Senior Advisor, GIZ India	kirtiman.awasthi@giz.de
6	Dr Purvaja Ramachandran	Director, NCSCM	purvaja.ramachandran@gmail.com purvaja@ncscm.res.in
7	Dr. Goldin Quadros	Principal Scientist, SACON	goldinq@gmail.com
8	Dr. Ritesh Kumar	Director, WISA	ritesh.kumar@wi-sa.org
9	Mr Suresh Babu	Director, River Basins, WWF-India	suresh@wwfindia.net
	Dr Amit Dubey	Head – Wetlands, WWF India	adubey@wwfindia.net
10	Mr V.R. Tiwari, IFS	Director, WII	dwii@wii.gov.in ; vrt@wii.gov.in
11	Dr Ashiho Asosii Mao	Director, Botanical Survey of India	hq@bsi.gov.in , admin@bsi.gov.in
12	Dr Dhriti Banerjee	Director, Zoological Survey of India	director@zsi.gov.in

Wetland list of Indore District (MP)

S.No.	Wetland ID	Wetland Name	Longitude	Latitude	District Name	Tehsil Name	Village Name	Area (Hec.)
1	MP003474	शिप्रा रिवर	75.9853283	22.9201596	Indore	Sanwer	Budhi barlai	80.8469
2	MP004924	chaydipura talab khurdi	75.6580132	22.3582648	Indore	Dr. Ambedkar Nagar (Mhow)	Khurdi	28.8033
3	MP004925	nahrkhedi talab	75.6462922	22.3855933	Indore	Dr. Ambedkar Nagar (Mhow)	Raikunda	73.5481
4	MP004926	buraliya talab	75.7647664	22.3832881	Indore	Dr. Ambedkar Nagar (Mhow)	Buraliya	17.8605
5	MP004927	jam bujurg talab	75.7966885	22.4065239	Indore	Dr. Ambedkar Nagar (Mhow)	Jam bujurg	17.6198
6	MP004928	Choral dam rampuriya	75.7553333	22.4160333	Indore	Dr. Ambedkar Nagar (Mhow)	Rampuriya	256.5417
7	MP004929	rampuriya khurd talab	75.6045517	22.4201657	Indore	Dr. Ambedkar Nagar (Mhow)	Manpur (np)	31.0054
8	MP004930	mangliya talab	75.784115	22.4334317	Indore	Dr. Ambedkar Nagar (Mhow)	Mangalya	42.997
9	MP004931	Lalgaad talab	75.7609833	22.431935	Indore	Dr. Ambedkar Nagar (Mhow)	Basipipri	16.7267
10	MP004932	badgaon talab	75.6607725	22.4347379	Indore	Dr. Ambedkar Nagar (Mhow)	Badgaon	33.4437
11	MP004933	kavatiyaziri talab	75.6708962	22.4469725	Indore	Dr. Ambedkar Nagar (Mhow)	Yashwantnagar	13.9661
12	MP004934	yaswant nagar talab	75.6563017	22.4553542	Indore	Dr. Ambedkar Nagar (Mhow)	Yashwantnagar	29.8075
13	MP004935	Dhamni Nadi	75.5843181	22.4612585	Indore	Dr. Ambedkar Nagar (Mhow)	Sherpur	12.453
14	MP004936	nakeri river	75.7497582	22.4615044	Indore	Dr. Ambedkar Nagar (Mhow)	Badgonda	41.4518
15	MP004937	डॉ अम्बेडकर नगर	75.7137797	22.4918805	Indore	Dr. Ambedkar Nagar (Mhow)	Berchha	114.7088
16	MP004938	panchupala	75.6443967	22.4865667	Indore	Dr. Ambedkar Nagar (Mhow)	Hasalpur	50.7222
17	MP004939	sihod talab	75.581395	22.48963	Indore	Dr. Ambedkar Nagar (Mhow)	Sihod	13.8716
18	MP004941	mithiya	75.6367467	22.4975233	Indore	Dr. Ambedkar Nagar (Mhow)	Hasalpur	12.4604
19	MP004942	jay jawan jay kisan talab	75.6946552	22.5004307	Indore	Dr. Ambedkar Nagar (Mhow)	Nandlai	13.4532
20	MP004943	jamli talab	75.6909747	22.5216979	Indore	Dr. Ambedkar Nagar (Mhow)	Jamli	15.845
21	MP004944	harsola talab	75.835891	22.5699443	Indore	Dr. Ambedkar Nagar (Mhow)	Harsola	30.8066
22	MP004945	ककड़पुरा तालाब मह	75.7247324	22.5747764	Indore	Dr. Ambedkar Nagar (Mhow)	Mhowgaon(np)	20.2665
23	MP004946	jhabbar talab	75.8746336	22.5877442	Indore	Dr. Ambedkar Nagar (Mhow)	Datoda	26.9698
24	MP004947	taalab	75.718855	22.59148	Indore	Dr. Ambedkar Nagar (Mhow)	Bhatkhedi	17.3722
25	MP004948	Ganga dam	76.0667068	22.5969232	Indore	Khudail	Kampel	31.6881
26	MP004949	pipliya talab	75.9417631	22.6116865	Indore	Bicholi Hapsi	Tillor khurd	14.9514
27	MP004950	dhannad Kakad	75.7226216	22.6190983	Indore	Rau	Dhannad	10.813
28	MP004951	Asrawadkhurd lake	75.8963478	22.6259358	Indore	Bicholi Hapsi	Asrawad khurd	30.803
29	MP004952	pidway talab	76.0308849	22.6477011	Indore	Khudail	Piwday	13.6261

S.No.	Wetland ID	Wetland Name	Longitude	Latitude	District Name	Tehsil Name	Village Name	Area (Hec.)
30	MP004953	Ralamandal Talab	75.8927583	22.6555433	Indore	Indore	Ralamandal	73.3072
31	MP004954	bilawali talab	75.8828175	22.6641032	Indore	Indore	Fatan khedi	264.7331
32	MP004955	मेठवाड़ा तालाब	75.5607466	22.6610934	Indore	Depalpur	Methwada	29.4722
33	MP004956	chhota bilawali talab	75.8719807	22.6647315	Indore	Indore	Bilawali	16.2564
34	MP004957	sukhniwas talab	75.806251	22.6687648	Indore	Rau	Sukhniwas	33.8167
35	MP004958	betmakhurd talab	75.656013	22.6735927	Indore	Depalpur	Betma khurd	64.3848
36	MP004959	Talab shriramtalawali	75.7583593	22.6731111	Indore	Rau	Shri Ram Talawali	12.6763
37	MP004960	तालाब	76.1509283	22.6741933	Indore	Khudail	Shiwani	37.2489
38	MP004961	pipliypala talab	75.8597863	22.6797883	Indore	Indore	Pipalyarao	33.0139
39	MP004962	bada talab mohna	75.6637341	22.6851929	Indore	Depalpur	Mohna	11.7653
40	MP004963	bijepur tawab	75.6393216	22.6920004	Indore	Depalpur	Bijepur	22.4771
41	MP004964	khurana ji ki khadan	75.7927661	22.6945453	Indore	Malharganj	Bank	40.8522
42	MP004965	बड़ा तालाब खुडेल बजुर्ग	76.0431389	22.6960125	Indore	Khudail	Khudel buzurg	25.6123
43	MP004966	dhulet talab	76.0725	22.7008983	Indore	Khudail	Dhulet	17.8249
44	MP004967	sinhasa talab	75.7818757	22.6999808	Indore	Malharganj	Sinhasa (ct)	10.808
45	MP004968	sirpur talab	75.8162782	22.7041133	Indore	Malharganj	Bank	153.0472
46	MP004969	Talab	75.6250223	22.7184579	Indore	Depalpur	Khatediya sarang	24.6672
47	MP004970	Talab	75.61023	22.7219553	Indore	Depalpur	Sanawda	24.64
48	MP004971	Gogakhedi talab	76.0865367	22.725705	Indore	Khudail	Goga khedi	10.7131
49	MP004972	harkal ka talab	75.5610484	22.7324028	Indore	Depalpur	Rangwasa	11.0016
50	MP004973	Khemana Talab	76.0308426	22.736711	Indore	Kanadiya	Khemana	23.5899
51	MP004974	ajanda talab	75.5974433	22.7384286	Indore	Hatod	Ajnda	15.5523
52	MP004975	BADA TALAB BARODA DAU	76.0451071	22.7621319	Indore	Kanadiya	Baroda Daulat	23.7212
53	MP004976	BURANAKHEDI TALAB	76.0088324	22.7623242	Indore	Kanadiya	Burana khedi	34.4616
54	MP004977	tigariya badshah talab	75.8329524	22.7675336	Indore	Malharganj	Tigaria badshah (o	15.8415
55	MP004978	सीवरेज ट्रीटमेंट प्लांट	75.8731214	22.7685069	Indore	Malharganj	Kabirkhedi	11.4798
56	MP004979	तालाब	75.5487873	22.7713877	Indore	Depalpur	Chiklonda	16.8994
57	MP004980	bisankheda talab	75.9886521	22.7736103	Indore	Kanadiya	Bisan kheda	11.489
58	MP004981	talaab khaati piplya	76.0213691	22.7749745	Indore	Kanadiya	Khatipiilya	29.1228
59	MP004982	Bada Talab Ireigation Depa	75.6153485	22.7825859	Indore	Hatod	Neori	16.6292
60	MP004983	hatod talab(jal sansadhan	75.7450085	22.7865447	Indore	Hatod	Hatod (np)	31.3594

S.No.	Wetland ID	Wetland Name	Longitude	Latitude	District Name	Tehsil Name	Village Name	Area (Hec.)
61	MP004984	Harnasa Talab	75.5516093	22.7858811	Indore	Depalpur	Harnasa	9.8401
62	MP004985	sikandri talab	75.6722704	22.78786	Indore	Hatod	Sikandari	18.4066
63	MP004986	chander ka talab	75.4931783	22.7951933	Indore	Depalpur	Chander	23.5014
64	MP004987	JANI TALAB	76.056663	22.798141	Indore	Kanadiya	Jani	14.5639
65	MP004988	Talawalichanda Talab	75.9176635	22.798715	Indore	Indore	Talawali chanda (c	16.7704
66	MP004989	akasoda talab1	75.6437167	22.795075	Indore	Hatod	Akasoda	34.428
67	MP004990	yashwant sagar	75.6877133	22.8237121	Indore	Hatod	Ushapura	1016.3259
68	MP004991	songir talab	75.7813661	22.804333	Indore	Hatod	Songir	10.3591
69	MP004992	piploda talab	75.59633	22.8067117	Indore	Depalpur	Piploda	10.7882
70	MP004993	taalab	75.570023	22.8085605	Indore	Depalpur	Jalodiya panth	10.1493
71	MP004994	तालाब	76.0374482	22.810971	Indore	Sanwer	Vyas khedi	9.8692
72	MP004995	sagwal bada talab	75.7685811	22.841616	Indore	Hatod	Sagwal	11.9551
73	MP004996	talaab	75.5191989	22.8224379	Indore	Depalpur	Khajraya	46.2431
74	MP004997	badolihoj taalab	75.5831432	22.8265014	Indore	Depalpur	Badoli hoj	17.6462
75	MP004998	Kadwali khurd talab	75.9988085	22.8290757	Indore	Sanwer	Kadwali khurd	18.1593
76	MP004999	permanent तालाब	75.6028411	22.8313366	Indore	Hatod	Murkheda	14.6458
77	MP005000	ahirkhedi talaab	75.643562	22.8327675	Indore	Hatod	Ahirkhedi	24.3661
78	MP005001	Ringnodiya बड़ा तालाब	75.8442333	22.8439867	Indore	Sanwer	Ringnodiya	10.8826
79	MP005002	मुरादपुरा बड़ा तालाब	75.8143418	22.844071	Indore	Sanwer	Muradpura	23.8806
80	MP005003	talab	75.9577768	22.8482591	Indore	Sanwer	Lasudiya parmar	16.4052
81	MP005004	Bada Talab, Chota Talab	75.9679279	22.8503275	Indore	Sanwer	Dakachya	28.0007
82	MP005005	junno naya talab	75.8817486	22.8548556	Indore	Sanwer	Amlı kheda	15.1394
83	MP005006	Depalpur	75.5543039	22.8629858	Indore	Depalpur	Depalpur (np)	675.3428
84	MP005007	kirkheda talaab	75.5443998	22.8576903	Indore	Depalpur	Depalpur (np)	14.5253
85	MP005008	Ghaans bid Taalaab	75.6610081	22.8642506	Indore	Hatod	Sumatha	14.3986
86	MP005009	Jamburdi Sarwar Talab	75.7220971	22.8616035	Indore	Hatod	Jamburdi sarwar	11.6392
87	MP005010	Ajnoti Talab	75.7014157	22.8646891	Indore	Hatod	Ajnoti	12.2808
88	MP005011	कटक्या तालाब	75.8284867	22.87296	Indore	Sanwer	Kattkya	35.3663
89	MP005012	Hanumanji talab	75.6612077	22.883884	Indore	Depalpur	Shahpura	21.2685
90	MP005013	Bada Talab, Talai	75.9528791	22.8933962	Indore	Sanwer	Barlai jagir	35.0002
91	MP005014	Dhaturiya talab	75.7906443	22.8937149	Indore	Sanwer	Dhaturia	9.8168

S.No.	Wetland ID	Wetland Name	Longitude	Latitude	District Name	Tehsil Name	Village Name	Area (Hec.)
92	MP005015	Hatya Talaab Ataheda	75.6371324	22.8998587	Indore	Depalpur	Ataheda	18.0251
93	MP005016	rajoda talab	75.8496983	22.9023367	Indore	Sanwer	Rajoda	9.8794
94	MP005017	Gokalpur Talab	75.5186154	22.9026401	Indore	Depalpur	Gokalpur	17.2419
95	MP005018	khimlawda talab	75.5753737	22.9044576	Indore	Depalpur	Khimalawda	17.7965
96	MP005019	Ghatwala Talab	75.953161	22.9045381	Indore	Sanwer	Barlai jagir	18.155
97	MP005020	jalalpura talab	75.5542437	22.9043617	Indore	Depalpur	Jalalpura	12.3909
98	MP005021	baniyakhedi talab	75.6566537	22.9079984	Indore	Depalpur	Banya khedi	9.9163
99	MP005022	mota talaab karjoda road	75.6292748	22.9084241	Indore	Depalpur	Ataheda	28.4997
100	MP005023	talab	75.7821731	22.9147349	Indore	Sanwer	Takun	10.2545
101	MP005024	karjoda talab	75.6286796	22.9199585	Indore	Depalpur	Karjoda	10.7309
102	MP005025	Talab	75.8013912	22.9412589	Indore	Sanwer	Bisa khedi	45.493
103	MP005026	nagpur bada talab	75.7740248	22.948274	Indore	Sanwer	Nagpur	11.3078
104	MP005027	bada talab j p	75.7976133	22.9591544	Indore	Sanwer	Mukata	24.6798
105	MP005028	basta badi talab	75.8113303	22.9636431	Indore	Sanwer	Sawer (np)	21.8733
106	MP005029	chota talab	75.8012028	22.9636702	Indore	Sanwer	Mukata	10.7888
107	MP005030	Ratan talab	75.8099132	22.9689512	Indore	Sanwer	Sawer (np)	14.0602
108	MP005031	talab	75.5027207	22.9694841	Indore	Depalpur	Bachhoda	14.6915
109	MP005032	बड़ा तालाब,महाराजगंज	75.8759217	22.9747463	Indore	Sanwer	Maharajganj	21.1106
110	MP005033	दरगाह वाला तालाब	75.634225	22.9800933	Indore	Depalpur	Chandan khedi	14.7122
111	MP005034	Chittoda Talab	75.7431542	22.9880017	Indore	Sanwer	Chitoda	20.1078
112	MP005035	chhadoda wrd	75.5841183	23.01062	Indore	Depalpur	Chhadoda	15.847
113	MP005036	Budhanya panth	75.6875504	23.0173152	Indore	Sanwer	Budhanya panth	10.1493
114	MP005037	Talaab	75.8297798	23.0179529	Indore	Sanwer	Barodiya khan	17.3058
115	MP005038	Jam khurd Taalab	75.7434061	22.3674971	Indore	Dr. Ambedkar Nagar (Mhow)	Jam khurd	4.4689
116	MP005039	ghoda khurd talab	75.7848459	22.387263	Indore	Dr. Ambedkar Nagar (Mhow)	Ghoda khur	5.3909
117	MP005040	limdikhodra taalaab, kaali	75.5599533	22.4185218	Indore	Dr. Ambedkar Nagar (Mhow)	Kalikirai	6.741
118	MP005041	khurd road manpur	75.6227209	22.4213856	Indore	Dr. Ambedkar Nagar (Mhow)	Manpur (np)	5.5247
119	MP005042	gawalu talab	75.9866022	22.4240662	Indore	Dr. Ambedkar Nagar (Mhow)	Gavhalu	4.1651
120	MP005043	AMLACHOPAL	75.5814615	22.4231728	Indore	Dr. Ambedkar Nagar (Mhow)	Kolani	2.3051
121	MP005044	nahar Ikheda talab	75.7647988	22.421849	Indore	Dr. Ambedkar Nagar (Mhow)	Rampuriya	7.6683
122	MP005045	khander ka talab purana	75.75774	22.4340383	Indore	Dr. Ambedkar Nagar (Mhow)	Basipipri	3.1605

S.No.	Wetland ID	Wetland Name	Longitude	Latitude	District Name	Tehsil Name	Village Name	Area (Hec.)
123	MP005046	basipipri talab	75.7586029	22.4425842	Indore	Dr. Ambedkar Nagar (Mhow)	Basipipri	8.9206
124	MP005047	barma talab	75.7484737	22.4530573	Indore	Dr. Ambedkar Nagar (Mhow)	tinchha	3.1207
125	MP005048	badali chota talab	75.7483583	22.4683008	Indore	Dr. Ambedkar Nagar (Mhow)	Badgonda	4.7889
126	MP005049	choradiya dam	75.79155	22.5103739	Indore	Dr. Ambedkar Nagar (Mhow)	Chordiya	2.3159
127	MP005050	wetland	75.7197885	22.5196413	Indore	Dr. Ambedkar Nagar (Mhow)	Kelod	3.3581
128	MP005051	Kamadpur Talab	75.6254535	22.5219714	Indore	Dr. Ambedkar Nagar (Mhow)	Kamadpur	5.1672
129	MP005052	memdi talab	75.8871249	22.5287776	Indore	Dr. Ambedkar Nagar (Mhow)	Memdi	4.0188
130	MP005053	simrol	75.9078933	22.5332783	Indore	Dr. Ambedkar Nagar (Mhow)	Simrol	8.2263
131	MP005054	गवली पलासिया तालाब	75.7374632	22.5349958	Indore	Dr. Ambedkar Nagar (Mhow)	Gawali palasya	5.5486
132	MP005055	mandir wala	75.8290578	22.5387194	Indore	Dr. Ambedkar Nagar (Mhow)	Amba chandan	5.6664
133	MP005056	Takravda Talab	75.8780708	22.5589899	Indore	Dr. Ambedkar Nagar (Mhow)	Datoda	2.6462
134	MP005057	saliya talaab	75.6521357	22.5651251	Indore	Dr. Ambedkar Nagar (Mhow)	Panjariya	6.9067
135	MP005058	pathan Pipalya (191 comp)	75.9756412	22.5692759	Indore	Bicholi Hapsi	Berchha	4.2592
136	MP005059	shamsan	75.9369817	22.5773217	Indore	Dr. Ambedkar Nagar (Mhow)	Joshi guradiya	2.9237
137	MP005060	kachrot 270 comp.	75.9460191	22.5881031	Indore	Bicholi Hapsi	Kacharod	3.3274
138	MP005061	talab pipalda	76.0301621	22.5922838	Indore	Khudail	Pipalda	5.5865
139	MP005062	talab pipalda	76.0332081	22.591673	Indore	Khudail	Pipalda	3.1195
140	MP005063	शिवनगर खदान	75.9395229	22.5964053	Indore	Dr. Ambedkar Nagar (Mhow)	Shivnagar	4.1194
141	MP005064	dargah wala talab	75.8375901	22.6013279	Indore	Dr. Ambedkar Nagar (Mhow)	Harsola	8.542
142	MP005065	बावड़ी खेड़ा का तालाब	76.0890776	22.6038488	Indore	Khudail	Teliyakhedi	7.5759
143	MP005066	pedmi talab	76.1177416	22.6106843	Indore	Khudail	Pedmi	5.0002
144	MP005067	Gaushala ka talaab	76.1095719	22.6108737	Indore	Khudail	Pedmi	2.898
145	MP005068	Talab	75.7171661	22.6099063	Indore	Dr. Ambedkar Nagar (Mhow)	Tihi	3.2989
146	MP005069	Nisthari talab kampil	76.0468538	22.620721	Indore	Khudail	Kampil	3.4078
147	MP005070	kevadiya	75.9872286	22.6208569	Indore	Bicholi Hapsi	Kevadia	2.7353
148	MP005071	Undel ka talaab	76.0797494	22.6248632	Indore	Khudail	Undal	5.7181
149	MP005072	dhaupubai khadab	75.7177038	22.6269824	Indore	Rau	Dhannad	4.2023
150	MP005073	container company ke pic	75.7224324	22.625214	Indore	Rau	Dhannad	4.4174
151	MP005074	piwdaya talab	76.0212401	22.6312261	Indore	Khudail	Piwday	3.5659
152	MP005075	khadan	75.6266366	22.6334673	Indore	Depalpur	Kalibillod	3.6253
153	MP005076	talab	76.0970388	22.6456897	Indore	Khudail	Semalya raimal	2.4114

S.No.	Wetland ID	Wetland Name	Longitude	Latitude	District Name	Tehsil Name	Village Name	Area (Hec.)
154	MP005077	osrod talab	75.5062617	22.6508667	Indore	Depalpur	Osrod	3.204
155	MP005078	sonway tlai	76.0194089	22.6525932	Indore	Khudail	Sonway	2.6981
156	MP005079	khadaan umariya khurd	75.9557451	22.6587877	Indore	Bicholi Hapsi	Umaria khurd	3.3671
157	MP005080	sanawdiya तालाब	75.9483115	22.6593127	Indore	Bicholi Hapsi	Sanawadia	4.4169
158	MP005081	hukmakhedi talab	75.8314833	22.6647483	Indore	Rau	Hukmakhedi (ct)	6.4481
159	MP005082	talab	76.0476033	22.6653729	Indore	Khudail	Lasudiya anant	3.3213
160	MP005083	shadadeo	76.08306	22.6647091	Indore	Khudail	Shahdadeo	3.9733
161	MP005084	talab	76.10903799	22.66842078	Indore	Khudail	Digwal	6.6115
162	MP005085	Songuradiya Khadan	75.9744278	22.6711559	Indore	Khudail	Songuradiya	5.468
163	MP005086	mataji wala talab	75.5848191	22.6714493	Indore	Depalpur	Pirpipliya	4.3598
164	MP005087	shaskiy talab morodhath	76.0695599	22.6716569	Indore	Khudail	Morod hat	3.1315
165	MP005088	no name	75.9113404	22.6716639	Indore	Indore	Mundla nayata	4.6924
166	MP005089	rambadodiya	75.5513096	22.6777728	Indore	Depalpur	Rambadodiya	2.7385
167	MP005090	तालाब	76.1901933	22.67831	Indore	Khudail	Shiwani	4.4438
168	MP005091	Nemavar Road Talab	75.9621222	22.6773898	Indore	Bicholi Hapsi	Badia keema	2.3659
169	MP005092	tomar	76.07739006	22.6814676	Indore	Khudail	Morod hat	2.9779
170	MP005093	नदी	75.8565683	22.6836	Indore	Indore	Pipalyarao	7.1576
171	MP005094	मीठा तलब	76.0878967	22.6878583	Indore	Khudail	Bawalya khurd	4.7455
172	MP005095	बड़ा तालाब बाबल्या खुर्द	76.0828567	22.69195	Indore	Khudail	Bawalya khurd	9.269
173	MP005096	गेहली तालाब	76.1319069	22.6936237	Indore	Khudail	Gehli	3.6201
174	MP005097	Phali Talab	76.1090454	22.6958261	Indore	Khudail	Phali	7.4997
175	MP005098	dhureri talab	75.5618687	22.6992262	Indore	Depalpur	Dhureri	6.9451
176	MP005099	aranya talab	76.0917563	22.7003651	Indore	Khudail	Aranya	5.0905
177	MP005100	kalaaura talab	75.638801	22.7044545	Indore	Depalpur	Kalasura	5.314
178	MP005101	talab	75.6546542	22.7054111	Indore	Depalpur	Lalendipura	4.7376
179	MP005102	bisnawda ka talab	75.7524408	22.706171	Indore	Rau	Bisanawada	6.2611
180	MP005103	सेजवानी का राबड़ियाँ तालाब	75.5460381	22.7070605	Indore	Depalpur	Sejwani	3.5261
181	MP005104	pipliyahana talab	75.9063804	22.7091217	Indore	Indore	Pipalyahana	8.535
182	MP005105	Talav	76.0355455	22.7088369	Indore	Khudail	Mundal jetkaran	7.7497
183	MP005106	Sejwani foot talab	75.563895	22.7189667	Indore	Depalpur	Sejwani	5.7725
184	MP005107	बड़ा तालाब रोलाय	75.6528515	22.7216052	Indore	Depalpur	Rolai	8.085

S.No.	Wetland ID	Wetland Name	Longitude	Latitude	District Name	Tehsil Name	Village Name	Area (Hec.)
185	MP005108	खदान एवं बेटमा नगर परिषद	75.5784006	22.7200769	Indore	Depalpur	Rawad	5.7098
186	MP005109	बोरिया तालाब	75.6864434	22.72049	Indore	Depalpur	Boriya	3.6094
187	MP005110	छोटा तालाब रोलाय	75.6529238	22.724261	Indore	Depalpur	Rolai	2.1798
188	MP005111	Talab	75.6068147	22.7238264	Indore	Depalpur	Sanawda	6.3651
189	MP005112	Khudel khurd	76.0455798	22.7277422	Indore	Khudail	Khudel khurd	6.1378
190	MP005113	Meetha Talab Kanadiya	75.966286	22.727999	Indore	Kanadiya	Kanadia (og)	4.5452
191	MP005114	Kanadiya Talab	75.9737119	22.7320033	Indore	Kanadiya	Kanadia (og)	3.6852
192	MP005115	Talab	75.6114357	22.730594	Indore	Depalpur	Sanawda	2.8266
193	MP005116	KHAJRANA TALAB	75.9029068	22.7335481	Indore	Indore	Khajrana	2.7432
194	MP005117	Akya Talab	76.0574467	22.7372591	Indore	Kanadiya	Ankya	2.7041
195	MP005118	panchayat ke pichhe ka ta	75.5667016	22.7378534	Indore	Depalpur	Rangwasa	3.5467
196	MP005119	rangwasa talab	75.5724516	22.7422183	Indore	Depalpur	Rangwasa	2.8925
197	MP005120	Garya Bada Talab	76.0618624	22.745706	Indore	Kanadiya	Garya	5.5025
198	MP005121	talab	75.8175948	22.7454925	Indore	Malharganj	Bangarda chhota	5.595
199	MP005122	वनभूमि	75.8072812	22.7508268	Indore	Malharganj	Bangarda chhota	3.0466
200	MP005123	kalmer badi	75.7105431	22.7517961	Indore	Hatod	Kalmer badi	2.711
201	MP005124	Gohan talab	75.6349398	22.7539025	Indore	Hatod	Gohan	5.3672
202	MP005125	bada talab	75.9575733	22.75531	Indore	Kanadiya	Jhalaria	4.4327
203	MP005126	nipanya	75.9331021	22.7585846	Indore	Indore	Nipanya (og)	3.9527
204	MP005127	chhota talab	75.9556477	22.7597559	Indore	Kanadiya	Jhalaria	2.4574
205	MP005128	semliya chau talab	76.0729566	22.7635023	Indore	Kanadiya	Semalya chau	2.8058
206	MP005129	talab	75.9754044	22.7650607	Indore	Kanadiya	Higonya	2.7899
207	MP005130	BARODA DAULAT CHOTA	76.0397541	22.7638649	Indore	Kanadiya	Baroda Daulat	6.3166
208	MP005131	पिपलियाकुमार talab	75.9093069	22.7635802	Indore	Indore	PiPLYa kumar (ct)	2.3096
209	MP005132	BARODIYA TALAB	76.0272701	22.7647043	Indore	Kanadiya	Baroda kara	5.6925
210	MP005133	आकासोदा तालाब	75.6009424	22.7663983	Indore	Hatod	Atawada	6.4476
211	MP005134	budhania talab	75.7638759	22.7704383	Indore	Hatod	Budhania	4.6031
212	MP005135	updinatha talab	75.9775944	22.7699296	Indore	Kanadiya	Upadinatha	3.6179
213	MP005136	सीवरेज ट्रीटमेंट प्लांट	75.871432	22.769061	Indore	Malharganj	Kabirkhedi	3.0126
214	MP005137	agradi chhota talab	75.5967806	22.7716718	Indore	Hatod	Agradi	2.8318
215	MP005138	kana talab	75.5916983	22.7735083	Indore	Hatod	Agradi	3.4855

S.No.	Wetland ID	Wetland Name	Longitude	Latitude	District Name	Tehsil Name	Village Name	Area (Hec.)
216	MP005139	HARANKHEDI TALAB	76.0408277	22.7829941	Indore	Kanadiya	Haran Khedi (Shak	2.2612
217	MP005140	talab	75.4614557	22.7836721	Indore	Depalpur	Pemalpur	3.6015
218	MP005141	MP005141	75.9104162	22.7826542	Indore	Indore	Lasudiya mori (ct)	3.6457
219	MP005142	Dudhiya Talaai Neori	75.608397	22.7862918	Indore	Hatod	Neori	2.3043
220	MP005143	chatvada yalab	75.5991283	22.7874133	Indore	Depalpur	Chatwada	5.5015
221	MP005144	Baroda talab	75.5409903	22.7880021	Indore	Depalpur	Baroda panth	6.2892
222	MP005145	Baavadi wala Talab	75.6113132	22.7875843	Indore	Hatod	Neori	2.2206
223	MP005146	talab jagmal piplya	76.0135326	22.7936692	Indore	Kanadiya	Jagmalpipalya	7.3608
224	MP005147	limbodagari 429	75.8070943	22.793678	Indore	Malharganj	Limbodagari	2.8353
225	MP005148	Bhawrasala talab	75.8445267	22.7938483	Indore	Malharganj	Bhawrasla	4.4814
226	MP005149	hatod talab 2	75.7451417	22.7947317	Indore	Hatod	Hatod (np)	3.7571
227	MP005150	talab	75.9914971	22.7963974	Indore	Kanadiya	Nignoti	6.9871
228	MP005151	piploda	75.5842285	22.79472	Indore	Depalpur	Piploda	2.281
229	MP005152	Baroda talab	75.5496145	22.7965341	Indore	Depalpur	Baroda panth	2.8547
230	MP005153	Bhangya Talab	75.8739716	22.8041652	Indore	Malharganj	Bhangya	2.2461
231	MP005154	bada talab	75.977489	22.8037065	Indore	Kanadiya	Panod	6.1769
232	MP005155	akasoda	75.6632089	22.8065309	Indore	Hatod	Akasoda	2.3095
233	MP005156	तालाब	76.0145489	22.808936	Indore	Sanwer	Bisa khedi	5.0302
234	MP005157	puwarda junarda talab	75.8099241	22.8092048	Indore	Hatod	Puwarda junarda	5.1954
235	MP005158	talab	75.4973425	22.8134835	Indore	Depalpur	Begnda	5.7439
236	MP005159	गांव का तालाब	75.6007936	22.8183025	Indore	Hatod	Hasnabad	4.7627
237	MP005160	तालाब	76.0222885	22.8166868	Indore	Sanwer	Faraspur	7.1004
238	MP005161	sullkhedi talab	75.9651569	22.8196632	Indore	Sanwer	Sula khedi	5.412
239	MP005162	agra talaab	75.6380879	22.8193497	Indore	Hatod	Agra	8.7501
240	MP005163	sagwal	75.761186	22.8217619	Indore	Hatod	Sagwal	4.0364
241	MP005164	कदवाली ka तालाब	75.983462	22.8263014	Indore	Sanwer	Kadwali buzurg	2.3551
242	MP005165	paladi talaab	75.6612463	22.8319479	Indore	Hatod	Paladi	8.7643
243	MP005166	kankariya bordiya	75.7428	22.830685	Indore	Hatod	Kankariya bordiya	4.6259
244	MP005167	तलाई	75.9859523	22.8351929	Indore	Sanwer	Kadwali buzurg	5.0145
245	MP005168	ताकीपुर तालाब	75.5417175	22.8355649	Indore	Depalpur	Takipura	3.2336
246	MP005169	permanent तालाब	75.6054763	22.8349168	Indore	Hatod	Murkheda	4.6153

S.No.	Wetland ID	Wetland Name	Longitude	Latitude	District Name	Tehsil Name	Village Name	Area (Hec.)
247	MP005170	permanent तालाब	75.6019115	22.8366657	Indore	Hatod	Murkheda	6.7018
248	MP005171	pitawali talab	75.7894147	22.8381752	Indore	Hatod	Pitawali	2.3326
249	MP005172	ताकि पूरा तालाब	75.5347989	22.8396266	Indore	Depalpur	Takipura	3.6698
250	MP005173	mata barodi talab 1	75.7677965	22.8474408	Indore	Hatod	Mata barodi	3.3881
251	MP005174	मुरादपुरा छोटा तालाब	75.8212916	22.8489499	Indore	Sanwer	Muradpura	7.8993
252	MP005175	mata barodi talab 2	75.7684433	22.8528383	Indore	Hatod	Mata barodi	4.9824
253	MP005176	khadan	75.9414252	22.8536412	Indore	Sanwer	Lasudiya parmar	2.2261
254	MP005177	plasiya talab9	75.99087361	22.86796083	Indore	Sanwer	Palasiya	6.4375
255	MP005178	panchaayt ke paas walaa t	75.6507812	22.8541943	Indore	Hatod	Sumatha	2.8476
256	MP005179	Basandra talab	75.7391454	22.8583676	Indore	Hatod	Basandra	4.052
257	MP005180	badodiya talab	75.6706458	22.863993	Indore	Hatod	Badodiya	6.6455
258	MP005181	Dhan Talab Basandra	75.7536626	22.8637472	Indore	Hatod	Basandra	2.5515
259	MP005182	tamalpur talab	75.4946217	22.8720583	Indore	Depalpur	Tamalpur	2.2686
260	MP005183	ratan khedi talab	75.7064469	22.8736152	Indore	Sanwer	Ratan khedi	9.5094
261	MP005184	noganvasarf talab	75.6433567	22.8739763	Indore	Depalpur	Nogawan surf	7.5288
262	MP005185	solsinda talab	75.8418419	22.8750989	Indore	Sanwer	Solsinda	9.2372
263	MP005186	Jindakheda Talab	75.7222783	22.8745417	Indore	Hatod	Jinda kheda	3.4039
264	MP005187	Hanuman sarovar	75.6238203	22.8754999	Indore	Depalpur	Nandra	5.8901
265	MP005188	कृषि तालाब	75.5362937	22.8852056	Indore	Depalpur	Birgoda	4.9911
266	MP005189	Madan talaab ghehunkhed	75.6258113	22.8887136	Indore	Depalpur	Ghehun khedi	5.7375
267	MP005190	rangaria talab	75.6313775	22.9034793	Indore	Depalpur	Ataheda	4.7756
268	MP005191	bisee ki talai Ataheda	75.6271844	22.9041383	Indore	Depalpur	Ataheda	3.3168
269	MP005192	Kankriya pal talab	75.7404352	22.9036047	Indore	Hatod	Kankariya pal	3.5338
270	MP005193	govind pura talaab	75.9736481	22.9034935	Indore	Sanwer	Budhi barlai	3.6787
271	MP005194	chota talab	75.7813153	22.9141611	Indore	Sanwer	Takun	5.2975
272	MP005195	dhan talab	75.8640044	22.9154148	Indore	Sanwer	Darjkaradia	9.4772
273	MP005196	हत्तुनिया तालाब	75.9090331	22.9155154	Indore	Sanwer	Hatuniya	6.1704
274	MP005197	talab	75.7845703	22.9264704	Indore	Sanwer	Takun	4.9946
275	MP005198	बड़ा तालाब	75.956068	22.9288135	Indore	Sanwer	Puwardadai	3.9714
276	MP005199	katkoda	75.59214	22.938665	Indore	Depalpur	Katkoda	4.7578
277	MP005200	kajlana ka talab	75.8567632	22.9382153	Indore	Sanwer	Kajlana	7.1493

S.No.	Wetland ID	Wetland Name	Longitude	Latitude	District Name	Tehsil Name	Village Name	Area (Hec.)
278	MP005201	sunala	75.6219833	22.9444183	Indore	Depalpur	Sunala	6.0564
279	MP005202	lakhmankhedi talab	75.8322736	22.9485569	Indore	Sanwer	Lakhman khedi	5.6618
280	MP005203	talab	75.4933979	22.947215	Indore	Depalpur	Nolana	3.3769
281	MP005204	Balghara Talab	75.7343406	22.9529546	Indore	Sanwer	Balghara	3.9759
282	MP005205	naag talai	75.7815451	22.952552	Indore	Sanwer	Nagpur	2.9771
283	MP005206	Talab	75.5989856	22.9519885	Indore	Depalpur	Barda khedi	9.5221
284	MP005207	Mendakwas Talab	75.527467	22.9548345	Indore	Depalpur	Mendakwas	5.4134
285	MP005208	बड़ा तालाब	75.8866734	22.966036	Indore	Sanwer	Jamodi	5.953
286	MP005209	talab	75.8627827	22.967228	Indore	Sanwer	Kudana	3.4174
287	MP005210	छोटा तालाब, महाराजगंज	75.8709203	22.9750341	Indore	Sanwer	Maharajganj	3.3347
288	MP005211	sinnod talaab2	75.77616546	22.96880753	Indore	Sanwer	Sinnod	3.8182
289	MP005212	तलाई पोखर	75.8932948	22.9752953	Indore	Sanwer	Jamodi	3.0114
290	MP005213	देवरा टेकरी	75.5107733	22.9849865	Indore	Depalpur	Runji-gautampura	4.2305
291	MP005214	Potlod Khedi Talab	75.6972574	22.9897465	Indore	Sanwer	Potlod	3.3062
292	MP005215	panod chhota talab	75.8562516	22.9984005	Indore	Sanwer	Panod	3.2901
293	MP005216	Potlod Talab	75.6984267	23.0012584	Indore	Sanwer	Potlod	5.0913
294	MP005217	panod bada talab	75.858294	23.0024304	Indore	Sanwer	Panod	7.3585
295	MP005218	chhadoda	75.5826542	23.0065288	Indore	Depalpur	Chhadoda	5.645
296	MP005219	hindola talab	75.77749	23.0147	Indore	Sanwer	Hindoliya	9.2503
297	MP005220	jalodiyagyan talab	75.6201533	23.0214983	Indore	Depalpur	Jalodia gyan	3.0268
298	MP005221	talab	75.74967	23.0241333	Indore	Sanwer	Ralamandal	7.0826
299	MP005222	दरगाह वाला बड़ा तालाब	75.592695	23.0433517	Indore	Depalpur	Parinalwasa	7.0564
300	MP005223	नई आबादी तालाब	75.6077033	23.0481883	Indore	Depalpur	Kulala	3.1023
301	MP005224	मोटा तालाब	75.59867	23.0530467	Indore	Depalpur	Kulala	3.496
302	MP005225	खेड़ वाला निजी भूमि तालाब	75.58773	23.0546967	Indore	Depalpur	Parinalwasa	2.5417
303	MP005226	तालाब	75.6085521	23.0738793	Indore	Depalpur	Girota	3.4796
304	MP005227	तलाई	75.60392	23.0836545	Indore	Depalpur	Girota	2.2601

म. प्र. शासन

पर्यावरण विभाग

मंत्रालय, वल्लभ भवन, भोपाल

क्रमांक 8453/EPCCO/पर्यावरण विभाग

भोपाल, दिनांक 22/01/2025

प्रति,

समस्त जिला कलेक्टर एवं
अध्यक्ष जिला वेटलैंड संरक्षण समिति
मध्य प्रदेश

विषय:- वेटलैंड नियमों के संदर्भ में माननीय उच्चतम् न्यायालय के आदेश दिनांक 11.12.2024 का पालन किये जाने बावत्।

संदर्भ: मान. उच्चतम् न्यायालय आदेश दिनांक 11.12.2024 एवं MoEFCC, भारत सरकार का ऑफिस मेमोरेण्डम दिनांक 20.12.2024 (संलग्न-1)

कृपया माननीय उच्चतम् न्यायालय में दायर जनहित याचिका क्र. 230/2001 एवं 304/2018 में पारित आदेश के अनुपालन हेतु MoEFCC, भारत सरकार के उपरोक्त संदर्भित ऑफिस मेमोरेण्डम का अवलोकन करने का कष्ट करें। माननीय उच्चतम् न्यायालय ने सभी राज्यों को निर्देशित किया है कि *"Each of the State/UT Wetland Authorities shall complete ground Truthing as well as the demarcation of Wetland boundaries of each of the Wetland which have been identified for their State by Space Application Center Atlas (SAC Atlas), 2021 as expeditiously as possible, but definitely within period of three months from 11.12.2024."*

उपरोक्त निर्देशों का राज्यों द्वारा पालन कर प्रतिवेदन आदेश जारी होने की तिथि से अधिकतम 03 माह अर्थात् दिनांक 11.03.2025 तक किया जाना है। अतः सभी जिलों से दिनांक 28.02.2025 तक समेकित रूप में जानकारी प्राप्त कर राज्य शासन के अनुमोदन उपरांत भारत सरकार को भेजी जाना है। प्रकरण में माननीय उच्चतम् न्यायालय द्वारा आगामी तिथि 25.03.2025 निर्धारित की गयी है।

माननीय उच्चतम् न्यायालय के निर्देशों के पालन में SAC-ISRO द्वारा प्रदेश के 2.25 हैक्टर से अधिक क्षेत्रफल के 13947 वेटलैंड्स की जिलेवार डिजिटल इन्वेंटरी तैयार की गई है, जिसका **Wetland Boundaries Demarcation एवं Ground Truthing** का कार्य जिला प्रशासन के माध्यम से निर्धारित समय-सीमा में संपन्न किया जाना है। SAC-ISRO से प्राप्त जिलेवार वेटलैंड्स की सूची E-mail पर उपलब्ध करायी गयी है। इस हेतु किये जाने वाले कार्यों का विवरण निम्नानुसार है-

1. माननीय उच्चतम् न्यायालय के आदेश का अध्ययन।
2. इस कार्य में समन्वय हेतु जिला नोडल अधिकारी का नामांकन कर Google Sheet लिंक (<https://bit.ly/3PrSsW5>) अथवा संलग्न प्रपत्र में अंकित कर ये जानकारी, सदस्य सचिव, राज्य वेटलैंड प्राधिकरण एवं कार्यपालन संचालक, एफ्को को ई-मेल mpswaepco@mp.gov.in पर दिनांक 16.01.25 तक आवश्यक रूप से प्रेषित करें।
3. ये जानकारी राज्य वेटलैंड प्राधिकरण के वैज्ञानिक सहायक, श्री अभिषेक दीक्षित (9039079326) एवं श्री जितेश सिंह (91799 87239) को WhatsApp के माध्यम से भी प्रेषित कर सकते हैं।
4. नामांकित नोडल अधिकारी को दिनांक 28.01.2025 को प्रातः 10.30 बजे एफ्को, पर्यावरण परिसर, ई-5 अरेरा कॉलोनी, भोपाल के सभाकक्ष में आयोजित प्रशिक्षण में आवश्यक रूप से सम्मिलित होने के लिये कृपया आदेशित करें।
5. जिले में इस कार्य को करने के लिये जिला स्तर पर कलेक्टर के नेतृत्व में तथा नोडल अधिकारी के समन्वय में समिति/दलों का गठन।

१.

6. जिले में स्थित वेटलैंड (सूची संलग्न) के जमीनी सत्यापन हेतु स्थानीय अमले को निर्देश जारी करना।
7. जिले के वेटलैंड के जमीनी सत्यापन कार्य की प्रगति की समय-समय पर समीक्षा बैठक आयोजित करना तथा राज्य वेटलैंड प्राधिकरण को अवगत करना।

कृपया माननीय उच्चतम न्यायालय के आदेश के पालन की दृष्टि से इस कार्य की गंभीरता एवं प्राथमिकता के दृष्टिगत प्रत्येक जिले के एक वरिष्ठ अधिकारी को नोडल अधिकारी नियुक्त कर कार्य की समय-सीमा में पूर्ण करने हेतु यथा निर्देशित करें।

इस संबंध में तकनीकी जानकारी एवं समन्वय हेतु म.प्र.राज्य वेटलैंड प्राधिकरण के प्रभारी अधिकारी श्री लोकेन्द्र ठक्कर एवं सम्बंधित जिलों के लिये नामांकित राज्य वेटलैंड प्राधिकरण, एफको के अधिकारियों की सूची संलग्न-2 है।
संलग्न- उपरोक्तानुसार

प्रमुख सचिव
पर्यावरण विभाग
मध्यप्रदेश शासन

पृ. क्र. २४५४/EPCO/पर्यावरण विभाग
प्रतिलिपि -

भोपाल, दिनांक 22/01/2025

1. अपर मुख्य सचिव, सामान्य प्रशासन विभाग, मध्यप्रदेश शासन की ओर कृपया सूचनार्थ।
2. अपर मुख्य सचिव, जल संसाधन विभाग, मध्यप्रदेश शासन की ओर कृपया सूचनार्थ।
3. अपर मुख्य सचिव, वन विभाग मध्यप्रदेश शासन की ओर कृपया सूचनार्थ।
4. प्रधान मुख्य वन संरक्षक एवं वन बल प्रमुख, वन विभाग मध्यप्रदेश शासन की ओर कृपया सूचनार्थ।
5. प्रमुख सचिव, नगरीय विकास एवं आवास विभाग, मध्यप्रदेश शासन की ओर कृपया सूचनार्थ।
6. प्रमुख सचिव, राजस्व विभाग, मध्यप्रदेश शासन की ओर कृपया सूचनार्थ।
7. प्रमुख सचिव, पंचायत एवं ग्रामीण विकास विभाग, मध्यप्रदेश शासन की ओर कृपया सूचनार्थ।
8. प्रधान मुख्य वन संरक्षक (वन्य प्राणी) वन विभाग, मध्यप्रदेश शासन। कृपया सभी क्षेत्र संचालको को सूचित करने का कष्ट करें।
9. समस्त संभाग आयुक्त मध्यप्रदेश को सूचनार्थ।
10. सदस्य सचिव, म. प्र. राज्य वेटलैंड प्राधिकरण, एफको को सूचनार्थ।
11. समस्त नगर निगम आयुक्त म. प्र. को सूचनार्थ।
12. समस्त वनमंडल अधिकारी, मध्यप्रदेश को सूचनार्थ।
13. समस्त मुख्य कार्यपालन अधिकारी, जिला पंचायत मध्यप्रदेश को सूचनार्थ।

प्रमुख सचिव
पर्यावरण विभाग
मध्यप्रदेश शासन

प्रति,

कलेक्टर,

जिला- अनूपपुर, बुरहानपुर, छतरपुर, छिंदवाड़ा, ग्वालियर, इंदौर, झाबुआ, कटनी, मंदसौर, नीमच,
शाजापुर, निवाड़ी, रीवा, सागर, सतना, सीहोर, सिवनी, शिवपुरी, सीधी, सिंगरोली, टीकमगढ़,
उज्जैन, देवास, मैहर, राजगढ़।

विषय:- वेटलैण्ड नियमों के संदर्भ में माननीय उच्चतम् न्यायालय के आदेश दिनांक 11.12.2024 का पालन किये जाने बावत्।

संदर्भ: प्रमुख सचिव पर्यावरण विभाग पत्र क्रमांक 8453/EPCO/ दिनांक 22/01/2025

कृपया प्रमुख सचिव पर्यावरण विभाग के पत्र का अवलोकन करने का कष्ट करें। माननीय उच्चतम् न्यायालय द्वारा दिनांक 11.12. 2024 (प्रतिलिपि संलग्न) के आदेश का पालन सुनिश्चित करने के लिये प्रत्येक जिले से नोडल अधिकारी नामांकित कर दिनांक 28.01.2025 को एपको, पर्यावरण परिसर, ई-5 अरेरा कॉलोनी, भोपाल में आयोजित प्रशिक्षण कार्यक्रम में उपस्थित होने का निवेदन किया गया था।

राज्य वेटलैण्ड प्राधिकरण एवं पर्यावरण विभाग स्तर से निरंतर समन्वय एवं संपर्क के उपरांत भी उक्त प्रशिक्षण कार्यक्रम में आपके जिले से कोई अधिकारी उपस्थित नहीं हो सका। माननीय उच्चतम् न्यायालय के आदेश के पालन की समय-सीमा के दृष्टिगत यह प्रशिक्षण कार्यक्रम पुनः दिनांक 31.01.2025 को एपको, पर्यावरण परिसर, ई-5 अरेरा कॉलोनी, भोपाल में आयोजित किया गया है।

कृपया माननीय उच्चतम् न्यायालय के आदेश के पालन एवं कार्य की गंभीरता के दृष्टिगत से कृपया इसे उच्च प्राथमिकता प्रदान करें एवं आपके जिले के एक वरिष्ठ अधिकारी (भू-अभिलेख अधिकारी अथवा डिप्टी कलेक्टर) को नोडल अधिकारी नामांकित कर दिनांक 31.01.2025 को 10.30 बजे एपको भोपाल में आयोजित प्रशिक्षण कार्यक्रम में आवश्यक रूप से सम्मिलित होने हेतु निर्देशित करने का अनुरोध है। प्रकरण की उच्च स्तर पर समीक्षा की जा रही है। प्रकरण से संबंधित प्रेषित पत्र समस्त जानकारी एवं दस्तावेज संदर्भित पत्र पुनः संलग्न है।
संलग्न: उपरोक्तानुसार

(आर.उमामहेश्वरी)

सदस्य सचिव,

म.प्र. राज्य वेटलैण्ड प्राधिकरण

पृ. क्र. / / 2025/ दिनांक

प्रतिलिपि:-

पृ. क्र.8572...../पर्यावरण विभाग

भोपाल, दिनांक 28/01/2025

प्रतिलिपि -

1. अपर मुख्य सचिव, सामान्य प्रशासन विभाग, मध्यप्रदेश शासन की ओर कृपया सूचनार्थ।
2. अपर मुख्य सचिव, जल संसाधन विभाग, मध्यप्रदेश शासन की ओर कृपया सूचनार्थ।

3. अपर मुख्य सचिव, वन विभाग मध्यप्रदेश शासन की ओर कृपया सूचनार्थ ।
4. प्रधान मुख्य वन संरक्षक एवं वन बल प्रमुख, वन विभाग मध्यप्रदेश शासन की ओर कृपया सूचनार्थ ।
5. प्रमुख सचिव, नगरीय विकास एवं आवास विभाग, मध्यप्रदेश शासन की ओर कृपया सूचनार्थ ।
6. प्रमुख सचिव, राजस्व विभाग, मध्यप्रदेश शासन की ओर कृपया सूचनार्थ ।
7. प्रमुख सचिव, पंचायत एवं ग्रामीण विकास विभाग, मध्यप्रदेश शासन की ओर कृपया सूचनार्थ ।
8. प्रधान मुख्य वन संरक्षक (वन्य प्राणी) वन विभाग, मध्यप्रदेश शासन । कृपया सभी क्षेत्र संचालको को सूचित करने का कष्ट करें ।
9. समस्त संभाग आयुक्त मध्यप्रदेश को सूचनार्थ ।
10. समस्त नगर निगम आयुक्त म. प्र. को सूचनार्थ ।
11. समस्त वनमंडल अधिकारी, मध्यप्रदेश को सूचनार्थ ।
12. समस्त मुख्य कार्यपालन अधिकारी, जिला पंचायत मध्यप्रदेश को सूचनार्थ ।


सदस्य सचिव,
म.प्र. राज्य वेटलैण्ड प्राधिकरण

प्रति,

समस्त जिला कलेक्टर एवं
अध्यक्ष जिला वेटलैण्ड संरक्षण समिति,
मध्य प्रदेश।

विषय- प्रमुख सचिव, म.प्र.शासन, पर्यावरण विभाग द्वारा मान. उच्चतम् न्यायालय के आदेश दिनांक 11.12.2024 के पालन के संबंध में जिला नोडल अधिकारियों के साथ वीडियो कांफ्रेंसिंग (V.C.) माध्यम से समीक्षा बैठक दिनांक 24.02.2025 अपराह्न 11:00 बजे।

- संदर्भ: (1) प्रमुख सचिव, पर्यावरण विभाग पत्र दिनांक 22.01.2025,
(2) सदस्य सचिव, राज्य वेटलैण्ड प्राधिकरण पत्र दिनांक 28.01.2025,
(3) मुख्य सचिव, म. प्र. शासन की VC बैठक दिनांक 03.02.2025
(4) प्रमुख सचिव, (पर्यावरण) एवं प्रमुख सचिव, (राजस्व) का पत्र दिनांक 05.02.2025

कृपया उपरोक्त संदर्भित पत्रों का अवलोकन करने का कष्ट करें। माननीय उच्चतम् न्यायालय के आदेश दिनांक 11.12.2024 को दिए गए आदेश का पालन सुनिश्चित करने के लिये प्रत्येक जिले में SAC से प्राप्त जिलेवार वेटलैण्ड्स की सूची अनुसार **Wetlands** का **Ground Truthing** एवं **Boundary Demarcation** का कार्य प्रगति पर है।

जिलों से प्राप्त सूचना के अनुसार App के उपयोग हेतु दिनांक 22.02.2025 तक 42 जिलों को प्रशिक्षण भी दिया गया है। प्राधिकरण के डेशबोर्ड पर जिलेवार दैनिक प्रगति को भी देखा जा सकता है।

माननीय सर्वोच्च न्यायालय के आदेश के पालन की जिला स्तर पर प्रगति की समीक्षा हेतु प्रमुख सचिव, पर्यावरण विभाग द्वारा दिनांक 24.02.2025 को प्रातः 11.00 बजे से वीडियो कांफ्रेंसिंग (V.C.) माध्यम से समस्त जिला नोडल अधिकारियों (जो डिप्टी कलेक्टर के पद से अनिम्न हों) के साथ एक बैठक आयोजित है। भोपाल संभाग के जिलों (भोपाल, सीहोर, विदिशा, रायसेन एवं राजगढ़) के नोडल अधिकारियों को कृपया समक्ष में (In person) बैठक में उपस्थित होने हेतु निर्देशित करें। कृपया इस कार्य हेतु आपके जिले के नोडल अधिकारियों को इस बैठक में V.C. के माध्यम से आवश्यक रूप से सम्मिलित होने के लिये निर्देशित करने का अनुरोध है। बैठक की लिंक पृथक से जिला नोडल अधिकारियों के Whatsapp Group एवं E-mail पर साझा की जायेगी।

(आर. उमामहेश्वरी)

सदस्य सचिव,

म. प्र. राज्य वेटलैण्ड प्राधिकरण



म. प्र.राज्य वेटलैण्ड प्राधिकरण

(म. प्र. शासन, पर्यावरण विभाग)

पर्यावरण नियोजन एवं समन्वय संगठन

पर्यावरण परिसर, ई-5, अरेरा कॉलोनी,

भोपाल - 462016

Website- www.swa.mp.gov.in

फोन : (0755)2464318, 2466970

पत्र क्र. 9236 /EPCO/2025

दिनांक : 29/2/2025

प्रतिलिपि -

1. उप सचिव, मुख्य सचिव कार्यालय, म. प्र. शासन की ओर कृपया सूचनार्थ।
2. अपर मुख्य सचिव, सामान्य प्रशासन विभाग, मध्यप्रदेश शासन की ओर कृपया सूचनार्थ।
3. अपर मुख्य सचिव, जल संसाधन विभाग, मध्यप्रदेश शासन की ओर कृपया सूचनार्थ।
4. अपर मुख्य सचिव, वन विभाग, मध्यप्रदेश शासन की ओर कृपया सूचनार्थ।
5. प्रमुख सचिव, नगरीय विकास एवं आवास विभाग, मध्यप्रदेश शासन की ओर कृपया सूचनार्थ।
6. प्रमुख सचिव, पंचायत एवं ग्रामीण विकास विभाग, मध्यप्रदेश शासन की ओर कृपया सूचनार्थ।
7. प्रमुख सचिव, राजस्व विभाग, मध्यप्रदेश शासन की ओर कृपया सूचनार्थ।
8. प्रमुख सचिव, पर्यावरण विभाग, मध्यप्रदेश शासन की ओर कृपया सूचनार्थ।
9. समस्त संभाग आयुक्त मध्यप्रदेश को सूचनार्थ।
10. प्रबंध निदेशक, MPSEDC, भोपाल को सूचनार्थ।



कार्यपालन संचालक, एपको एवं
सदस्य सचिव, राज्य वेटलैण्ड प्राधिकरण

141
मध्यप्रदेश शासन
राजस्व एवं पर्यावरण विभाग
मंत्रालय, वल्लभ भवन, भोपाल

क्रमांक 217 /पर्यावरण विभाग

भोपाल, दिनांक 05/02/2025

प्रति,

समस्त जिला कलेक्टर एवं
अध्यक्ष जिला वेटलैण्ड संरक्षण समिति
मध्य प्रदेश

विषय:- वेटलैण्ड नियमों के संदर्भ में माननीय उच्चतम न्यायालय के आदेश दिनांक 11.12.2024 का पालन किये जाने बावत्।

संदर्भ: 1. मान. उच्चतम न्यायालय आदेश दिनांक 11.12.2024 एवं MoEFCC, भारत सरकार का ऑफिस मेमोरेण्डम दिनांक 20.12.2024

2. प्रमुख सचिव, पर्यावरण विभाग पत्र दिनांक 22.01.2025

3. सदस्य सचिव, राज्य वेटलैण्ड प्राधिकरण पत्र दिनांक 28.01.2025

4. मुख्य सचिव, म. प्र. शासन की VC बैठक दिनांक 03.02.2025

1. कृपया माननीय उच्चतम न्यायालय में दायर जनहित याचिका क्र. 230/2001 एवं 304/2018 में पारित आदेश के अनुपालन हेतु MoEFCC, भारत सरकार के उपरोक्त संदर्भित ऑफिस मेमोरेण्डम के संदर्भ में मुख्य सचिव महोदय द्वारा दिनांक 03.02.2025 की VC बैठक में दिए गए निर्देश का संदर्भ लेने का कष्ट करें।
2. माननीय उच्चतम न्यायालय का निर्देश है कि, ISRO की संस्था SAC द्वारा तैयार प्रदेश के 2.25 हैक्टेयर से अधिक क्षेत्रफल के 13567 वेटलैण्ड्स का **Boundary Demarcation एवं Ground Truthing** का कार्य किया जाए। यह कार्य जिला प्रशासन के माध्यम से निर्धारित समय-सीमा में संपन्न किया जाना है। SAC से प्राप्त जिलेवार वेटलैण्ड्स की सूची E-mail पर उपलब्ध करायी गयी है। साथ ही संपन्न प्रशिक्षण में भी उपलब्ध करायी गयी है एवं राज्य वेटलैण्ड प्राधिकरण की वेबसाइट पर भी उपलब्ध है।
3. प्रमुख सचिव महोदय के पत्र के संदर्भ में प्रदेश के 4 जिले क्रमशः रीवा, सतना, मैहर एवं निवाडी जिलों को छोड़कर शेष सभी जिलों से नोडल अधिकारी नामांकित हुए हैं जिनका भोपाल में प्रशिक्षण दिनांक क्रमशः 28 एवं 31 जनवरी 2025 को किया गया है। इस संबंध में माननीय उच्चतम न्यायालय के आदेश के पालन एवं कार्य की गंभीरता एवं प्राथमिकता के दृष्टिगत सभी जिलों में इस कार्य को संपन्न करने के लिए राजस्व विभाग के जिलाधिकारी (संयुक्त कलेक्टर/ डिप्टी कलेक्टर /जिला भू-बंदोबस्त अधिकारी स्तर के अधिकारी) को आवश्यक रूप से इस कार्य का दायित्व सौंपे।
4. तालाबों की Ground Truthing करने के लिए राज्य शासन की संस्था MPSEDC के सहयोग से एक मोबाइल App तैयार किया जा रहा है, जिसमें सभी जिले के तालाबों से संबंधित जिलेवार, ग्रामवार समस्त जानकारी उपलब्ध होगी। Ground Truthing के मापदण्ड App में समाहित हैं उन्हीं मापदण्ड के आधार पर Ground Truthing की जाना है, App इसकी सहायता के लिए सक्षम है। इस App की Link शीघ्र ही आपके जिला नोडल अधिकारियों के साथ साझा की जायेगी।
5. ऐसे वेटलैण्ड्स जो कि वन भूमि पर या वन अधिनियमों से विनियमित (राष्ट्रीय उद्यान, टाईगर रिजर्व, वाइल्ड लाईफ सैंक्चुरी) हो रहे हैं, उन वेटलैण्ड्स की प्रदेश में संख्या MPSEDC के अनुसार लगभग 1400 है। इनकी Ground Truthing एवं सीमांकन का कार्य वन विभाग द्वारा किया जावेगा।
6. यहां यह स्पष्ट किया जाता है कि SAC द्वारा आपके जिले में 2.25 हैक्टेयर से अधिक क्षेत्रफल के दर्शित सभी वेटलैण्ड्स का भी सीमांकन किया जाना है।

7. सीमांकन हेतु राजस्व विभाग में प्रचलित नियम एवं प्रक्रिया का पालन किया जावेगा। सीमांकन प्रतिवेदन (Field Book सहित) की pdf फाइल, MPSEDC द्वारा तैयार पोर्टल अथवा Link पर क्लिक कर, Scanned Copy अपलोड करना है।
8. सीमांकन रिपोर्ट में राजस्व नक्शे के हिसाब से मॉके पर वेटलैण्ड्स के क्षेत्रफल, चौहद्दी एवं अतिक्रमण आदि की स्थिति, संक्षेप में स्पष्टतः दर्शित की जाना चाहिए।
9. वर्तमान में वेटलैण्ड सूखा है या पानी भरा है, कितने क्षेत्रफल में पानी भरा है आदि से सीमांकन का कोई संदर्भ नहीं है, बल्कि तालाब की भूमि की भौतिक स्थिति, क्षेत्रफल, परिधि एवं अतिक्रमण आदि को सुनिश्चित करना उद्देश्य है।
10. संबंधित जिला कलेक्टर जिले में इस कार्य हेतु उल्लेखित / चिन्हित वेटलैण्ड्स (संलग्न सूची अनुसार) का समय-सीमा में सीमांकन हेतु उपलब्ध मानव संसाधन, तकनीक आदि का आकलन करते हुए उपरोक्त कार्य को पूरा करने की रणनीति बनायेंगे तथा इस कार्य की दिन - प्रतिदिन निगरानी हेतु नोडल अधिकारी नियुक्त करें जो, डिप्टी कलेक्टर के पद से अनिम्न होगा।
11. सीमांकन अवधि के दौरान दिन प्रतिदिन सभी जिलों को लिंक / डेशबोर्ड / पोर्टल प्रदान किया जावेगा। जिस पर प्रत्येक दिन की प्रगति अपलोड करना होगा।
12. संबंधित जिला नोडल अधिकारियों की VC के माध्यम से दैनिक प्रगति की समीक्षा बैठक की जावेगी ताकि माननीय उच्चतम न्यायालय के निर्देश के पालन में सीमांकन एवं जमीनी सत्यापन का कार्य समय-सीमा में पूर्ण किया जा सकेगा।

संलग्न- उपरोक्तानुसार


प्रमुख सचिव
पर्यावरण विभाग
मध्यप्रदेश शासन


प्रमुख सचिव
राजस्व विभाग
मध्यप्रदेश शासन

पू. क्र. 218/पर्यावरण विभाग
प्रतिलिपि -

भोपाल, दिनांक 05/02/2025

1. उप सचिव, मुख्य सचिव कार्यालय, म. प्र. शासन की ओर कृपया सूचनार्थ।
2. अपर मुख्य सचिव, सामान्य प्रशासन विभाग, मध्यप्रदेश शासन की ओर कृपया सूचनार्थ।
3. अपर मुख्य सचिव, जल संसाधन विभाग, मध्यप्रदेश शासन की ओर कृपया सूचनार्थ।
4. अपर मुख्य सचिव, वन विभाग मध्यप्रदेश शासन की ओर कृपया सूचनार्थ।
5. प्रधान मुख्य वन संरक्षक एवं वन बल प्रमुख, वन विभाग मध्यप्रदेश शासन की ओर कृपया सूचनार्थ।
6. प्रमुख सचिव, नगरीय विकास एवं आवास विभाग, मध्यप्रदेश शासन की ओर कृपया सूचनार्थ।
7. प्रमुख सचिव, पंचायत एवं ग्रामीण विकास विभाग, मध्यप्रदेश शासन की ओर कृपया सूचनार्थ।
8. समस्त संभाग आयुक्त मध्यप्रदेश को सूचनार्थ।
9. सदस्य सचिव, म. प्र. राज्य वेटलैण्ड प्राधिकरण, एफको को सूचनार्थ।
10. समस्त नगर निगम आयुक्त म. प्र. को सूचनार्थ।
11. समस्त वनमंडल अधिकारी, मध्यप्रदेश को सूचनार्थ।
12. समस्त मुख्य कार्यपालन अधिकारी, जिला पंचायत मध्यप्रदेश को सूचनार्थ।


प्रमुख सचिव
पर्यावरण विभाग
मध्यप्रदेश शासन


प्रमुख सचिव
राजस्व विभाग
मध्यप्रदेश शासन



म. प्र.राज्य वेटलैंड प्राधिकरण

(म. प्र. शासन, पर्यावरण विभाग)
पर्यावरण नियोजन एवं समन्वय संगठन
पर्यावरण परिसर, ई-5, अरेरा कॉलोनी,
भोपाल - 462016

Website- www.swa.mp.gov.in

फोन : (0755)2464318, 2466970

पत्र क्र. 8888/MPSWA/EPCO/2025

दिनांक : 04-02-2025

प्रति,

प्रमुख सचिव,
म. प्र. शासन
राजस्व विभाग
मंत्रालय, वल्लभ भवन
भोपाल मध्य प्रदेश

विषय:- वेटलैंड नियमों के संदर्भ में माननीय उच्चतम् न्यायालय के आदेश दिनांक 11.12.2024 का पालन किये जाने बावत्।

- संदर्भ:** 1. मान. उच्चतम् न्यायालय आदेश दिनांक 11.12.2024 एवं MoEFCC, भारत सरकार का ऑफिस मेमोरेण्डम दिनांक 20.12.2024
2. मुख्य सचिव महोदय की वीसी बैठक दिनांक 03. 02. 2025

कृपया माननीय उच्चतम् न्यायालय में दायर जनहित याचिका क्र. 230/2001 एवं 304/2018 में पारित आदेश के पालन हेतु MoEFCC, भारत सरकार के उपरोक्त संदर्भित ऑफिस मेमोरेण्डम का अवलोकन करने का कष्ट करें।

दिनांक 03.02.2025 को सम्पन्न मुख्य सचिव महोदय की अध्यक्षता में सम्पन्न वीसी बैठक में भी इस संबंध में निर्देशित किया गया है। माननीय उच्चतम् न्यायालय के निर्देशों के पालन में SAC-ISRO द्वारा प्रदेश के 2.25 हेक्टेयर से अधिक क्षेत्रफल के 13567 वेटलैंड्स की जिलेवार डिजिटल इन्वेंटरी तैयार की गई है, जिसका **Wetland Boundaries Demarcation एवं Ground Truthing** का कार्य जिला प्रशासन के माध्यम से निर्धारित समय-सीमा में संपन्न किया जाना है।

सूची में राजस्व भूमि के अतिरिक्त **MPSEDC** अनुसार वन विभाग अंतर्गत, जिसमें सभी संरक्षित क्षेत्र, पार्क, अभ्यारण एवं अन्य सभी क्षेत्र जो वन नियम/अधिनियमों से विनियमित होते हैं, 2.25 हेक्टेयर से अधिक क्षेत्रफल के लगभग 1400 वेटलैंड्स प्रदेश की सूची में शामिल हैं।

अतः राजस्व भूमि अंतर्गत लगभग 12167 वेटलैंड्स का **Wetland Boundaries Demarcation एवं Ground Truthing** संबंधी कार्य जिला प्रशासन के माध्यम से किया जाना है। इस कार्य हेतु राज्य शासन की संस्था **MPSEDC** के सहयोग से एक मोबाइल App तैयार किया जा रहा है, जिसमें तालाबों से संबंधित समस्त जानकारी उपलब्ध होगी। ये App शीघ्र ही जिला प्रशासन के नामांकित अधिकारियों को उपलब्ध कराया जायेगा।

उपरोक्त के संदर्भ में कृपया माननीय उच्चतम् न्यायालय के आदेश के पालन एवं कार्य की गंभीरता के दृष्टिगत प्रत्येक जिले के राजस्व अधिकारियों को समय-सीमा में पूर्ण करने हेतु यथा निर्देशित करने का अनुरोध है।

R.O



म. प्र.राज्य वेटलैंड प्राधिकरण

(म. प्र. शासन, पर्यावरण विभाग)
पर्यावरण नियोजन एवं समन्वय संगठन
पर्यावरण परिसर, ई-5, अरेश कॉलोनी,
भोपाल - 462016

Website- www.swa.mp.gov.in

फोन : (0755)2464318, 2466970

पत्र क्र. /MPSWA/EPCO/2025

दिनांक :

उक्त कार्य जमीनी स्तर पर जिन अधिकारियों/कर्मचारियों (राजस्व निरीक्षक,पटवारी) के माध्यम से किया जाना है, उनकी समस्त जानकारी जैसे हल्का क्रमांक, नाम, संपर्क सूत्र, मोबाईल नंबर तथा तालाबों की **Ground Truthing एवं Demarcation** से संबंधित समस्त डिजिटल जानकारी (रकबा/खसरा/हल्का) जो भू-अभिलेख मध्य प्रदेश के पोर्टल पर उपलब्ध है, समस्त जानकारी MPSEDC के साथ साझा करने एवं MPSEDC को उपयोग की अनुमति प्रदान करने का अनुरोध है, ताकि MPSEDC द्वारा तैयार मोबाईल App से जिला प्रशासन के अधिकारियों/कर्मचारियों द्वारा यह कार्य सरलता से किया जा सके।

संलग्न- उपरोक्तानुसार


(आर. उमामहेश्वरी)
सदस्य सचिव,
राज्य वेटलैंड प्राधिकरण

पृ. क्र. ...**8889**.... /MPSWA/EPCO

भोपाल, दिनांक **04/02/2025**

प्रतिलिपि -

प्रतिलिपि -

1. उप सचिव, मुख्य सचिव कार्यालय, म. प्र. शासन की ओर कृपया सूचनार्थ।
2. अपर मुख्य सचिव, सामान्य प्रशासन विभाग, मध्यप्रदेश शासन की ओर कृपया सूचनार्थ।
3. अपर मुख्य सचिव, जल संसाधन विभाग, मध्यप्रदेश शासन की ओर कृपया सूचनार्थ।
4. अपर मुख्य सचिव, वन विभाग, मध्यप्रदेश शासन की ओर कृपया सूचनार्थ।
5. प्रमुख सचिव, नगरीय विकास एवं आवास विभाग, मध्यप्रदेश शासन की ओर कृपया सूचनार्थ।
6. प्रमुख सचिव, पंचायत एवं ग्रामीण विकास विभाग, मध्यप्रदेश शासन की ओर कृपया सूचनार्थ।
7. प्रमुख सचिव, पर्यावरण विभाग, मध्यप्रदेश शासन की ओर कृपया सूचनार्थ।
8. समस्त संभाग आयुक्त मध्यप्रदेश को सूचनार्थ।
9. समस्त कलेक्टर मध्यप्रदेश को सूचनार्थ।
10. प्रबंध निदेशक, MPSEDC, भोपाल को सूचनार्थ।


सदस्य सचिव,
राज्य वेटलैंड प्राधिकरण



म. प्र. राज्य वेटलैण्ड प्राधिकरण
(म. प्र. शासन, पर्यावरण विभाग)
पर्यावरण नियोजन एवं समन्वय संगठन
पर्यावरण परिसर, ई-5, अरेरा कॉलोनी,
भोपाल - 462016
Website- www.swa.mp.gov.in
फोन : (0755)2464318, 2466970
पत्र क्र. 2330/EPCO/2025
दिनांक : 22-09-2025

स्मरण पत्र

प्रति,

कलेक्टर एवं अध्यक्ष
जिला वेटलैण्ड संरक्षण समिति,
जिला शिवपुरी मध्यप्रदेश।

विषय—मान. उच्चतम् न्यायालय के आदेश के पालन के संबंध में वेटलैण्ड्स के भौतिक सत्यापन एवं सीमांकन का कार्य किये जाने बावत्।

संदर्भ:

- (1) मान. उच्चतम् न्यायालय का आदेश दिनांक 19.08.2025 एवं 11.12.2024
- (2) संयुक्त सचिव, वेटलैण्ड डिवीजन, पर्यावरण वन एवं जलवायु परिवर्तन मंत्रालय, भारत सरकार की अध्यक्षता में दिनांक 25.08.2025 को आयोजित बैठक का कार्यवाही विवरण
- (3) कार्यपालन संचालक एवं सदस्य सचिव, राज्य वेटलैण्ड प्राधिकरण का स्मरण पत्र दिनांक 05.06.2025
- (4) अपर मुख्य सचिव, वन विभाग एवं प्रमुख सचिव, पर्यावरण विभाग का पत्र दिनांक 07.02.2025
- (5) प्रमुख सचिव, पर्यावरण विभाग एवं प्रमुख सचिव, राजस्व विभाग का पत्र दिनांक 05.02.2025
- (6) मुख्य सचिव, म. प्र. शासन की VC बैठक दिनांक 03.02.2025
- (7) प्रमुख सचिव, पर्यावरण विभाग, म. प्र. शासन का पत्र दिनांक 22.01.2025

कृपया संदर्भित पत्रों का अवलोकन करने का कष्ट करें। माननीय उच्चतम् न्यायालय द्वारा पारित आदेश दिनांक 11.12.2024 का पालन सुनिश्चित करने के लिये वेटलैण्ड्स के भौतिक सत्यापन एवं सीमांकन का कार्य प्रदेश में किया गया।

मान. उच्चतम् न्यायालय के आदेश दिनांक 19.08.2025 के संबंध में संयुक्त सचिव, पर्यावरण मंत्रालय, भारत सरकार की अध्यक्षता में दिनांक 25.08.2025 को संपन्न बैठक में शेष कार्य शीघ्र पूर्ण करने के निर्देश दिए गए हैं।

आपके जिले में वेटलैण्ड्स के भौतिक सत्यापन एवं सीमांकन से संबंधित यदि कोई व्यवहारिक/तकनीकी कठिनाई आ रही है तो कृपया उसका स्पष्ट उल्लेख करें, क्योंकि म.प्र. राज्य वेटलैण्ड प्राधिकरण द्वारा मान. उच्चतम् न्यायालय में वेटलैण्ड्स के भौतिक सत्यापन एवं सीमांकन की वस्तुस्थिति एवं हलफनामा प्रस्तुत किया जाना है।

शिवपुरी जिले की संलग्न सूची अनुसार शेष वेटलैण्ड्स के भौतिक सत्यापन एवं सीमांकन का कार्य समय सीमा में पूर्ण कराने हेतु कृपया संबंधित नोडल अधिकारी को निर्देशित करने का कष्ट करें।

(दीपक आर्य)

कार्यपालन संचालक, एपको एवं
सदस्य सचिव, राज्य वेटलैण्ड प्राधिकरण

Madhya Pradesh State Wetland Authority

Environmental Planning & Coordination Organisation (EPCO)

Clear all Last refresh 12/11/2025 2:31:18 PM

Total Wetland
304

Pending Surveyed
(Blank)

Ground Truthing
304

Seemankan
304

District Name

Indore

Search

- Indore
- Jabalpur
- Jhabua
- Katni
- Khandwa (East Ni...
- Khargone (West ...

Type

All

Wetland ID

All

Wetland Name

All

Detailed Report

District Report

Surveyed Status

Status	Count	Percentage
Pending Survey	0	0%
Ground Truthing	304	100.00%
Seemankan	304	100.00%

Area Type Wise Wetland

Area Type	Count
Revenue	301
Forest	3

Map View

Designed and developed by MPSSDI,MPSEDC 2025

(1)

प्रति,

श्रीमान नायब तहसीलदार महोदय,
तहसील कार्यालय जूनी इंदौर क्षेत्र,
जिला इंदौर (म.प्र.) ।

विषय :- ग्राम फतनखेड़ी (तहसील जुनी इंदौर) स्थित बिलावली तालाब के भाग खसरा क्रमांक 1/1, 1/2/1, 30/1/3 व अन्य , ग्राम लिम्बोदी (तहसील जुनी इंदौर) स्थित बिलावली तालाब के आंशिक भाग 17/1 व ग्राम कैलोदकर्ताल (तहसील भिचौली हप्सी) में स्थित बिलावली तालाब के भाग खसरा क्रमांक 30/995 व अन्य का सम्मिलित रूप से सीमांकन कर प्रतिवेदन प्रस्तुत करने के संबंध में ।

संदर्भ :- कार्यालय अधीक्षक (भू-अभिलेख) जिला इंदौर (म.प्र.) का पत्र क्रमांक / 524 / भू-अभि. / वेटलैंड / 2025, इंदौर, दिनांक 25/02/2025 ।

—000—

उपरोक्त विषयान्तर्गत संदर्भित पत्र के पालन में लेख है कि ग्राम फतनखेड़ी, लिम्बोदी (तहसील जुनी इंदौर) व ग्राम कैलोदकर्ताल (तहसील भिचौली हप्सी) में स्थित बिलावली तालाब मद भूमि कुल रकबा 271.212 हैक्टेयर का सीमांकन संदर्भित पत्र में गठित दल - राजस्व निरीक्षक व संबंधित ग्राम के पटवारीगण द्वारा बिलावली तालाब का वर्तमान खसरा अभिलेख व पटवारी नक्शाशीट व मौका स्थिति का मिलान करते हुये मौके पर ग्राउन्ड ड्रथिंग कर, DGPS द्वारा सर्वे कार्य किया गया । तीनों ग्रामों में स्थित तालाब भूमि की जानकारी इस प्रकार है -

ग्राम	खसरा क्रमांक	कुल रकबा (हैक्टेयर में)
कैलोदकर्ताल	30/995	4.553
	30/996	0.190
	138	0.194
	139	3.358
	139/1001	2.185
	139/1002	0.392
	139/1003	0.184
	139/1004	7.867
	139/1005	1.133
	139/1006	0.348

P.T.O.


(2)


ग्राम	खसरा क्रमांक	कुल रकबा (हैक्टेयर में)
कैलोदकर्ताल	139/1007	0.947
	139/1008	0.028
	139/1009	0.219
	139/1010	0.628
	139/1011	0.028
	139/1012	0.356
	139/1013	0.356
	139/1014	0.328
	139/1015	0.352
	139/1016	0.494
	139/1017	0.336
	139/1018	0.194
	139/1019	0.015
	139/1020	2.092
	139/1021	1.384
	139/1022	0.480
	139/1023	0.688
	139/1024	0.526
	139/1025	0.177
	139/1026	1.238
	139/1027	0.955
	139/1029	1.372
	139/1030	4.336
	139/1031	0.650
139/1032	0.551	
664/1034	1.011	
योग	36	40.280

मौका पंचनामा

हम उपस्थित पंचान ग्राम लिम्बोही में यह पंचनामा लिखा है कि आज दिनांक 26.02.25 को ग्राम फतनखेड़ी, कैलोहकतलि व लिम्बोही में स्थित बिलावली तालाब, इन्हौर, वेदवैड आई.डी. MP004954 - में दर्जा ख.क्र. 17/1 लिम्बोही, 30/95 व अन्य, फतनखेड़ी ख.क्र. 4/1 व अन्य कुल रकबा 251.212 हेक्टेयर की ग्राउण्ड ड्रयिंग कर सीमांकन किये जाने हेतु साफ निर्देश के संबंध में कार्यालय आधीहक सु-आभिलेख पिता इन्हौर द्वारा गठित सीमांकन दल द्वारा वर्तमान अकारा अभिलेख, परिवार चालू नमब्राइट का मौका पर स्थित तालाब की स्थिति से मिलान करते हुए ग्राउण्ड ड्रयिंग कर मौका सर्वे कार्य DGPS द्वारा किया गया। उक्त तीनों ग्राम के बिलावली तालाब के अकारा नंबर वर्तमान में वास्तविक तालाब भूमि के रूप में दर्जा है। अतः पंचनामा मौका पर तैयार कर, सर्वे कार्य की फील्ड बुक प्रत्येक से तैयार की जावेगी, सहमति स्वरूप हस्ताक्षर किये गये।

Dm:-
P.H.N.12


पंचनामा
शक्ति गणतंत्र


पदक 09
उत्तराखण्ड

FIELD BOOK



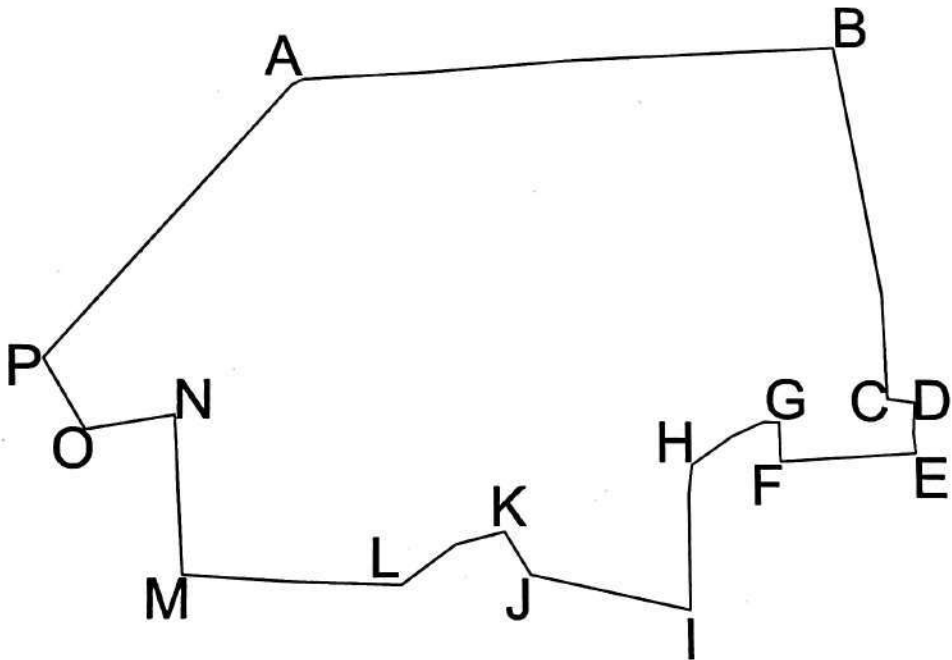
APPLICANT -

ADD - Bilawali Talab

VILLAGE - Fatankhedi

SURVEY NO - 1/1, 1/2/1, 30/1/3, 30/1/4, 30/2/1, 35/1, 39/1/4, 39/2/1, 39/2/3, 39/4, 39/7, 39/10/1, 39/12/2, 42

AREA - $\frac{39}{100}$ अंश 217.562 हे.




Byada
17/10/09 *alor* A.I

AREA OF LAND :-

POINT	METER	POINT	METER	POINT	METER	POINT	METER
A-B	1373.27	F-G	98.50	K-L	291.86	P-A	925.68
B-C	897.14	G-H	245.94	L-M	546.25		
C-D	67.79	H-I	364.05	M-N	399.94		
D-E	126.27	I-J	409.43	N-O	224.16		
E-F	339.25	J-K	126.59	O-P	205.18		

ਪੀਲਡ ਖੇਤ



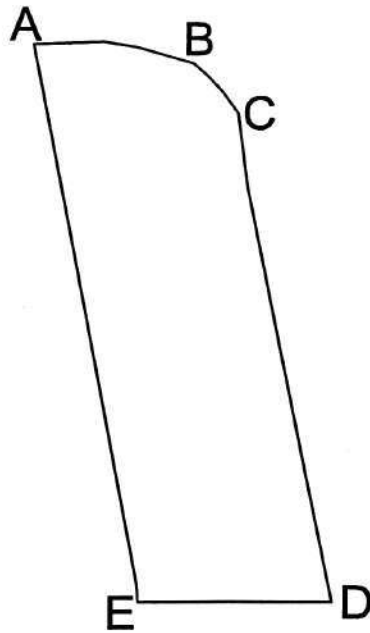
APPLICANT.

ADD - Bilawali Talab

VILLAGE - Limbodi

SURVEY NO - 14/1

AREA - 13.370 ਹੈਕਟੇਅਰ



AREA OF LAND :-

POINT	METER
A-B	181.49
B-C	77.10
C-D	572.80
D-E	214.56
E-A	654.71

(Signature)
P.H.N-12

(Signature)

Gram - KAILOD KARTAL Patwari Halka No. - Tehsil - BHICHOLI HAPSI District - Indore

Address - KAILOD Indore.

BILAWALI TALAB SIMANKAN

खसरा क्र. - 30/995 व अन्य (संलग्न सूची अनुसार)
कुल रकबा -> 40.280 हे.




[Handwritten signature]
पटवारी
श.पि.स.म.स.वि.स.स.

ग्राम कैलौदकर्तालि

क्रं.	तालाब सर्वे नंबर	रकबा (हेक्टेयर में)	अन्य विवरण
1	30/995	4.553	
2	30/996	0.19	
3	138	0.194	
4	139	3.358	
5	139/1001	2.185	
6	139/1002	0.392	
7	139/1003	0.184	
8	139/1004	7.867	
9	139/1005	1.133	
10	139/1006	0.348	
11	139/1007	0.947	
12	139/1008	0.028	
13	139/1009	0.219	
14	139/1010	0.628	
15	139/1011	0.028	
16	139/1012	0.356	
17	139/1013	0.356	
18	139/1014	0.328	
19	139/1015	0.352	
20	139/1016	0.494	
21	139/1017	0.336	
22	139/1018	0.194	
23	139/1019	0.15	
24	139/1020	2.092	
25	139/1021	1.384	
26	139/1022	0.48	
27	139/1023	0.688	
28	139/1024	0.526	
29	139/1025	0.177	
30	139/1026	1.238	
31	139/1027	0.955	
32	139/1029	1.372	

ग्राम कैलोदकर्ताल			
क्रं.	तालाब सर्वे नंबर	रकबा (हेक्टेयर में)	अन्य विवरण
33	139/1030	4.336	
34	139/1031	0.650	
35	139/1032	0.551	
36	664/1034	1.011	
कुल रकबा		40.280	


 पदनाम
 शक्ति रामलाल

कार्यालय संयुक्त संचालक, नगर तथा ग्राम निवेश,
जिला कार्यालय इन्दौर (म.प्र.)

फोन नं 0731-2554666 ई-मेल indore@mptownplan.gov.in

क्र. / 3807
प्रति,

/नग्रानि/2025

इन्दौर, दिनांक 27/11/2025

आयुक्त,
नगर पालिक निगम,
इन्दौर (म.प्र.)

विषय: माननीय राष्ट्रीय हरित अधिकरण, सेंट्रल जोन बैंच भोपाल द्वारा प्रकरण क्रमांक 144/2025 (रूपेश पाटीदार विरुद्ध म.प्र. शासन एवं अन्य) में दिनांक 16.10.2025 को दिये गये निर्देशों के परिपालन के संबंध में।

संदर्भ: श्री सतीश कुमार चौकसे, क्षेत्रीय अधिकारी, म.प्र. प्रदूषण नियंत्रण बोर्ड, इन्दौर का पत्र क्रमांक 3765/क्षे.का.इ./2025 इन्दौर दिनांक 12/11/2025.

उपरोक्त विषयांतर्गत संदर्भित पत्र के तारतम्य में ग्राम फतनखेडी एवं ग्राम कैलोद करताल में इन्दौर विकास योजना 2021 के खसरा पैनल की प्रति संलग्न कर प्रेषित है, जिसमें आमोद-प्रमोद के अंतर्गत दर्शित क्षेत्र को हरे रंग से दर्शाया गया है। माननीय राष्ट्रीय हरित अधिकरण, भोपाल द्वारा पारित आदेश दिनांक 16.10.2025 मुख्यतः अवैध निर्माण/अवैध विकास, पेड़ों की कटाई तथा अनुपचारित सीवेज को बिलावली तालाब में छोड़ने संबंधी है, जिन पर कार्यवाही नगर पालिक निगम द्वारा किया जाना संभव है।

माननीय राष्ट्रीय हरित अधिकरण, भोपाल द्वारा पारित आदेश के तारतम्य में आवश्यक जानकारी आपकी ओर प्रेषित करते हुए लेख है कि, इस संबंध में कार्यवाही हेतु इस कार्यालय के सहयोग की आवश्यकता होने पर वांछित सहयोग प्रदान किया जा सकेगा।
संलग्न- इन्दौर विकास योजना 2021 के खसरा पैनल की प्रति।

क्र. / 3808

/नग्रानि/2025

प्रतिलिपि:- श्री सतीश कुमार चौकसे, क्षेत्रीय अधिकारी, म.प्र. प्रदूषण नियंत्रण बोर्ड, स्कीम नं. 78/सी, पार्ट 2, अरण्य, विजयनगर, इन्दौर की ओर सूचनार्थ।

संयुक्त संचालक
नगर तथा ग्राम निवेश
जिला इन्दौर म. प्र.

इन्दौर, दिनांक 27/11/2025

संयुक्त संचालक
नगर तथा ग्राम निवेश
जिला इन्दौर म. प्र.

एक शीट
ग्राम- विलावली
 फ. नं. १७
 तहसील-इन्दौर
 जिला-इन्दौर




अमलपुर अक्षांश २३.३५.३५
 कुलम्बा २३.३५.३५

R. Khan
 जमीनदार/काम- अमलपुर (अमलपुर)

आम- १५/१५ - *W. Khan/Adnan*
 नाम विपलियाराव
 कार्यालय मु-१५५५ इन्दौर

SCALE IN METERS 1:5000

Service of joint committee report in OA 144/2025 Rupesh Patidar Vs Mppcb and ors

From : Legal Cell <legalcell.pcb@mp.gov.in> Fri, Dec 12, 2025 12:42 PM
Subject : Service of joint committee report in OA 144/2025 Rupesh Patidar Vs Mppcb and ors  1 attachment
To : DM INDORE <dmindore@mp.gov.in>, DM INDORE <dmindore@nic.in>, ED EPCO EPCO Bhopal <ed.epco@mp.gov.in>
Cc : parul bhadoria04 <parul.bhadoria04@gmail.com>, harnengt <harnengt@gmail.com>

Madam/Sir,

Please find enclosed the Joint Committee Report in compliance of order dated 16.10.2025 in Original Application No. 144/2025 Rupesh Patidar Vs Madhya Pradesh Pollution Control Board and Ors.

This mail be considered as proof of service.

Regards
Legal Section
MP PCB

 **Final_NGT_144_Report_with_Annexures.pdf**
19 MB
