



HEAD OFFICE
Uttarakhand Pollution Control Board
 Gauradevi Paryavaran Bhawan
 46-B, I.T. Park, Sahastradhara Road,
 Dehradun (Uttarakhand)

**BEFORE THE HON'BLE NATIONAL GREEN TRIBUNAL
 PRINCIPAL BENCH, NEW DELHI**

Factual and Action Taken Report in compliance of order dated 18.04.2022 passed by the Hon'ble National Green Tribunal in the matter of Original Application No. 172 of 2022 titled Jaswinder Singh VS State of Uttarakhand.

INDEX

Sr. No.	Description of Documents	Page No(s)
1	Factual and Action Taken Report	1 - 4
2	Annexure-1. Factual & Action Taken report of Joint Committee dated 24.05.2022	5 - 20

Date: 04.07.2022

Place: Dehradun

FACTUAL AND ACTION TAKEN REPORT

**In the matter of
Original Application No. 172 of 2022**

In the matter of:

Jaswinder Singh Applicant

Versus

State of Uttarakhand Respondent

I. BACKGROUND

1. That, the Hon'ble National Green Tribunal, Principal Bench, New Delhi, in the matter of O.A. No. 172 of 2022 titled Jaswinder Singh Versus State of Uttarakhand, issued following directions on 18.04.2022:

xxx.....xxx.....xxx

2. Having regard to the seriousness of the allegations, it appears necessary to ascertain the factual position in the matter through a Joint Committee of the State PCB, Divisional Forest Officer, Haridwar and District Magistrate, Haridwar. The State PCB will be the Nodal agency for coordination and compliance. The Joint Committee may meet within four weeks and undertake site visit and look into the grievance of the applicant. Factual and action taken report may be furnished within two months by e-mail at judicial-ngt@gov.in preferably in the form of searchable PDF/OCR Support PDF and not in the form of Image PDF

xxx.....xxx.....xxx

2. In compliance of order passed by the Hon'ble National Green Tribunal, Principal Bench, New Delhi on dated 18.04.2022, the Joint Committee undertaken inspection of area in question on 24.05.2022. Following officials were part of Joint Committee:





- i) Forest Range Officer, Shyampur Range, Haridwar Forest Division, Haridwar.
- ii) District Mining Officer, Geology & Mining Unit, Haridwar.
- iii) Assistant Scientific Officer, Regional Office, Uttarakhand Pollution Control Board, Regional Office, Roorkee (Haridwar).

II. FACTUAL REPORT

1. The Joint Committee visited the area in question i.e Khasra No. 1890, Village Rasulpur Meethiberi, District Haridwar on 24.05.2022. Copy of Factual and Action Taken Report of Joint Committee is enclosed as **Annexure-1**.
2. As per point No. 3 of Joint Report of the Committee, penal action was taken against Shri Aalok Trivedi lessee of khasra no. 1890 at village Rasulpur Meethiberi, District Haridwar due to illegal mining apart from permitted area and mined below the permitted depth, under the provisions of the Uttarakhand Illegal Mining and Storage Rules, 2020. The District Magistrate, Haridwar has issued show cause notices vide dated 01.12.2021 for penalty of Rs. 21,56,000.00 and show cause notice vide dated 01.12.2021 for penalty of Rs. 17,00,160.00 (total Rs. 38,56,160.00) against lessee i.e. Shri Aalok Trivedi.
3. As per point No. 5, there was no mining activities were observed by the Committee at the time of inspection, however, it was reported that the lessee has undertaken river training work below the 3 to 7 feet of actual river level. The District Administration has already initiated the penalty action against the lessee.
4. The Forest Division, Haridwar has also observed illegal mining in the area other than permitted area and after due ingestion and report of Investigating Officer, the forest department has filed forest crime case before the Chief Judicial Magistrate, Haridwar vide letter ref no. 4243/29-3 dated 04.05.2022 against the lessee

PK

 Page 3 of 4

i.e. Aalok Trivedi. Matter of forest crime is under trial before the court of the Chief Judicial Magistrate, Haridwar.

III. CONCLUSION:

1. Based on observation of the Joint Committee, it is evident that Shri Aalok Trivedi i.e. lessee of Khasra No. 1890, Village Rasulpur Meethiberi, District Haridwar has undertaken illegal mining in the area other than the permitted area and also below the permitted depth. District Magistrate, Haridwar has already initiated penalty action against the lessee under the provisions of the Uttarakhand Illegal mining and Storage Rules, 2020.
2. The Forest Division, Haridwar has also filed forest crime case against the lessee before the court of the Chief Judicial Magistrate, Haridwar. Matter of forest crime is under trial before the court of the Chief Judicial Magistrate, Haridwar.

Factual and Action taken Report

Annexure-1

माननीय राष्ट्रीय हरित प्राधिकरण, नई दिल्ली में योजित मूल आवेदन संख्या 172/2022 में मा0 न्यायालय द्वारा पारित आदेश दिनांक 18.04.2022 के अनुपालन में गठित समिति के माध्यम से वॉलेंटि **Factual and Action taken Report** उपलब्ध कराये जाने हेतु मुख्य पर्यावरण अधिकारी के कार्यालय पत्र संख्या **UKPCB/ HO/सा0-183-560/2022/78** दिनांक 23.04.2022 के क्रम में जिलाधिकारी कार्यालय के आदेश संख्या 33/खनन सहा0/2022 दिनांक 24 मई 2022 एवं क्षेत्रीय अधिकारी, प्रदूषण नियंत्रण बोर्ड, हरिद्वार के कार्यालय पत्र संख्या **UKPCB/ROR/सा0-147 (35)/2022/157** दिनांक 06 मई 2022 पर उप वन संरक्षक हरिद्वार के टिप्पणी आदेश दिनांक 23.05.2022 के द्वारा गठित समिति के सदस्यों, वन क्षेत्राधिकारी, श्यामपुर रेंज, वन प्रभाग हरिद्वार, सहायक वैज्ञानिक अधिकारी, क्षेत्रीय कार्यालय, प्रदूषण नियंत्रण बोर्ड, रूडकी (हरिद्वार) एवं जिला खान अधिकारी, भूतत्व एवं खनिकर्म इकाई, हरिद्वार द्वारा दिनांक 24.05.2022 को स्थलीय निरीक्षण किया गया है, क्षेत्र के सन्दर्भ में पूर्व स्वीकृती रिवर टैनिंग अनुज्ञा हेतु संक्षेप आख्या एवं वर्तमान में गठित समिति की सं0 निरीक्षण आख्या बिन्दुवार निम्नवत् प्रस्तुत है :-

1. जिलाधिकारी कार्यालय के आदेश सं0 684, दिनांक 13.06.2018 के द्वारा उच्चतम् बोलीदाता श्री आलोक द्विवेदी के पक्ष में ग्राम रसूलपुर मीठीबेरी के खसरा सं0 1890 के अन्तर्गत कुल 8000 घनमी0 उपखनिज/मलबे की मात्रा की निकासी/सफाई हेतु रिवर टैनिंग कार्यदेश दिनांक 13.06.2018 से 30.06.2018 तक के लिये स्वीकृत किया गया।
2. अनुज्ञाधारक द्वारा उक्त कार्य ससमय पूर्ण नहीं किया जा सका, तदोपरान्त शासन के कार्यालय पत्र सं0 1702, दिनांक 14.10.2021 के द्वारा पुनः अवशेष मात्रा की निकासी अथवा 2 माह जो पहले घटित होने तक के लिये पुनः समयविस्तार आदेश जारी किया गया, जिसके क्रम में जिलाकार्यालय के आदेश सं0 2019, दिनांक 25.10.2021 द्वारा 2 माह समयावधि हेतु कार्यदेश जारी किया गया एवं वन मार्ग की अनुमति उप वन संरक्षक कार्यालय हरिद्वार के कार्यालय पत्र सं0 2521/2-3, दिनांक 28.10.2021 द्वारा प्राप्त कर कार्य अनुज्ञाधारक द्वारा अवशेष रिवर टैनिंग कार्य आरम्भ किया गया।
3. अनुज्ञाधारक को खसरा सं0 1890 में स्वीकृत अनुज्ञा क्षेत्र एवं अनुज्ञा क्षेत्र के बाहर, किये गये अवैध खनन के सन्दर्भ में प्रशासन द्वारा अनुज्ञाधारक के विरुद्ध उत्तराखण्ड अवैध खनन, भण्डारण नियमावली 2020 के प्राविधानों के अन्तर्गत कार्यवाही अमल में लायी गयी है तथा जिलाधिकारी कार्यालय के कारण बताओ नोटिस सं0 1, दिनांक 1.12.2021 द्वारा रू0 21,56,000/-, एवं कारण बताओ नोटिस सं0 2, दिनांक 1.12.2021 द्वारा रू0 17,00,160/- अर्थात् कुल रू0 38,56,160/- का अर्थदण्ड आरोपित किया गया है।

Jh

Jh

Jh

4. प्रश्नगत क्षेत्र में उक्त रिवर टैनिंग अनुज्ञा के संचालित कार्य के विरुद्ध श्री जसबीर सिंह पुत्र लक्खा सिंह, निवासी रसूलपुर, लालढांग द्वारा मा0 उच्च न्यायालय, नैनीताल में योजित रिट याचिका स0 2512 WPMS 2021 पर मा0 उच्च न्यायालय, नैनीताल द्वारा पारित आदेश दिनांक 07.04.2022 के द्वारा निम्नवत आदेश दिये गये हैं **In that view of the matter, so far as the relief Nos.1, 2 and 3 are concerned, no cause of action as such, now survives, because of the lapse of extended time period of mining activities in favour of respondent No. 5. So far as relief No. 4 is concerned, as already observed, the respondents are directed to hold a fresh auction for the grant of mining lease, qua khasra number mentioned in relief No.4, as per law, Subject to the above observations, the writ petition stands disposed of. "**
5. वर्तमान में माननीय राष्ट्रीय हरित प्राधिकरण, नई दिल्ली में योजित मूल आवेदन संख्या 172/2022 में मा0 न्यायालय द्वारा पारित आदेश दिनांक 18.04.2022 के अनुपालन में गठित समिति द्वारा की गयी संयुक्त जाँच के बिन्दु निम्नानुसार हैं-
- 5.1 प्रश्नगत क्षेत्र में संयुक्त निरीक्षण के दौरान गठित समिति के सदस्यों द्वारा मा0 न्यायालय के आदेश दिनांक 18.04.2022 में सन्दर्भित खसरा स0 1890, ग्राम रसूलपुर मीठीघेरी, क्षेत्र के निरीक्षण में भारी मशीनों के माध्यम से किसी प्रकार का अवैध खनन संचालित नहीं देखा गया, आदेश में सन्दर्भित क्षेत्र में खनन सक्रियताये संचालित नहीं पायी गयी। (चित्र संख्या 1)



चित्र-1, सन्दर्भित क्षेत्र (खसरा स0 1890 एवं अन्य) का दृश्य।

[Handwritten signature]

[Handwritten signature]

[Handwritten signature]

- 5.2 माननीय राष्ट्रीय हरित प्राधिकरण, नई दिल्ली के आदेश दिनोंक 18.04.2022 में सन्दर्भित ग्राम रसूलपुर मोठीबेरी के खसरा संख्या 1890 की जाँच के दौरान समिति द्वारा अनुज्ञाचारक के रिवर टैनिंग कार्य आंकलन किया गया, तथा मलवा सफाई का कार्य नदीतल के वास्तविक लेबल/स्तर से औसतन 3 से 7 फीट गहराई तक देखा गया है जहां स्वीकृत गहराई से अधिक अवैध खनन किये जाने पर प्रशासन द्वारा नियमानुसार अर्थदण्ड की कार्यवाही की गयी है, विवरण उपरोक्त बिन्दु सं0 3. (चित्र संख्या 2)



चित्र-2 सन्दर्भित क्षेत्र खसरा सं0 1890 में स्वीकृत रिवर टैनिंग अनुज्ञा च्यल का दृश्य।

- 5.3 निरीक्षण के दौरान यह भी देखा गया है कि नदीतल के वास्तविक लेबल/स्तर अपने दोनो किनारो के प्राकृतिक लेवल - भूसतह से औसतन 8-9 फीट गहराई पर स्थित है न कि 20 फीट गहराई पर। (चित्र संख्या 3)



चित्र संख्या 3- नदीतल का वास्तविक लेवल एवं समीप के किनारों के लेवल/स्तर का दृश्य।

ॐ


४२


ॐ

5.4 निरीक्षण के दौरान निरीक्षण दल में उपस्थित वन क्षेत्राधिकारी, श्यामपुर रेंज एवं वन विभाग के सर्वेक्षक द्वारा माण्ड न्यायालय के आदेश दिनांक 18.04.2022 में सन्दर्भित खसरा संख्या 1890 से राजाजी राष्ट्रीय पार्क की सीमा को 04 कि०मी० से अधिक दूरी पर होना बताया गया है।

5.5 यह भी उल्लेखनीय है कि सन्दर्भित क्षेत्र में एवं समीपवर्ती वन एवं राजस्व भागों में अवैध खनन किये जाने पर तत्समय वन विभाग एवं प्रशासन द्वारा नियमानुसार कार्यवाही करते हुये अनुज्ञाधारक के विरुद्ध अर्धदण्ड आरोपित किया गया है, तथा वर्तमान में सन्दर्भित क्षेत्र/खसरा सं० 1890 में कोई कार्य संचालित नहीं है, आख्या सादर प्रस्तुत है।

वन क्षेत्राधिकारी
श्यामपुर रेंज,
हरिद्वार।


जिला खान अधिकारी,
मृतत्व एवं खनिकर्म इकाई,
हरिद्वार।


सहाय वैज्ञानिक अधिकारी,
प्रदूषण नियंत्रण बोर्ड
रुडकी, हरिद्वार।


SDM

संख्या:- 1073 / खनन सहा0-2022

दिनांक: 25 जून, 2022

जिला खान अधिकारी,
हरिद्वार

कृपया उप वन संरक्षक, हरिद्वार वन प्रभाग, हरिद्वार की आख्या संख्या 7170/2-3 दिनांक 25.06.2022 का अवलोकन करन का कष्ट करें जोकि मा0 राष्ट्रीय हरित प्राधिकरण नई दिल्ली द्वारा पारित आदेश दिनांक 18.04.2022 के अनुपालन में स्थलीय निरीक्षण आख्या मेल द्वारा प्रस्तुत की गई है। आप एवं उप जिलाधिकारी, हरिद्वार द्वारा संयुक्त निरीक्षण आख्या भी संलग्न कर इस आशय से प्रेषित की जा रही है कि कृपया उक्त संयुक्त स्थल निरीक्षण नियत तिथि से पूर्व मा0 राष्ट्रीय हरित प्राधिकरण नई दिल्ली न्यायालय मे नियमानुसार जमा कराकर अवगत कराना सुनिश्चित करें।

संलग्नक: उपरोक्तानुसार


(अनिल सिंह बुदियाल),

अपर जिलाधिकारी (वित्त एवं राजस्व),
हरिद्वार।

कुंवरजी / श्री देवग

तत्काल सूचनाओं का कार्यालय में
ई0 मेग के पास रखें (आकाशचिह्निक नए)
(16)
25.6.2022



कार्यालय उप वन संरक्षक, हरिद्वार वन प्रभाग, हरिद्वार।

दूरभाष/फैक्स 01334 226271

email : dfo_hardwar@rediffmail.com

पत्रांक : 7170

/2-3, हरिद्वार

दिनांक

25 जून

2022

सेवा में

जिलाधिकारी
हरिद्वार।

विषय :

भूल आवेदन संख्या-172/2022 जराविन्दर शिह वनाग उत्तराखण्ड राज्य में मा0 राष्ट्रीय हस्त प्राधिकरण नई दिल्ली द्वारा पारित आदेश दिनांक-18.04.2022 के सम्बन्ध में।

सन्दर्भ:

आपका पत्रांक- 04/खनन सहायक/2022-23, दिनांक-18.06.2022 एवं आपका पत्रांक-203/हरिद्वार/भूखनि0ई0/2022-23 दिनांक-17.06.2022।

महोदय,

उपरोक्त विषयक सन्दर्भित पत्रों के क्रम में हरिद्वार वन प्रभाग हरिद्वार से अपेक्षित आख्या निम्न प्रकार आपके अवलोकनार्थ प्रेषित है:-

- 1 यह कि जिलाधिकारी हरिद्वार के पत्रांक-1019/खनन सहा0 (निलागी), दिनांक-25.10.2021 से श्री आलाक द्विवेदी पुत्र श्री चन्द्र प्रकाश निवासी रसूलपुर बडा नलोवाला तहसील व जिला हरिद्वार के ग्राम रसूलपुर मिट्टीवेरी क्षेत्रान्तर्गत खसरा संख्या-1890 क्षेत्रफल 8000 वर्ग मीटर में 8000 घन मीटर भूमि से अवशेष आर0बी0एम0/मलवा निस्तारण किये जाने हेतु रियर ट्रेनिंग नीति 2016 के अनुसार आपदा प्रवन्धन अधिनियम 2005 के तहत 8000 वर्गमीटर क्षेत्र में 8000 घन मीटर भूमि से अवशेष आर0बी0एम0/मलवा निस्तारण किये जाने हेतु 2 माह की अवधि के लिये अनुज्ञा प्रदान की गयी थी। उक्त अनुज्ञा के क्रम में वन क्षेत्राधिकारी चिडियापुर की रिपोर्ट जिस पर उप प्रभागीय वनाधिकारी हरिद्वार द्वारा संस्तुति के क्रम में इस कार्यालय के पत्रांक-2521/2-3 दिनांक-28.10.2021 से आवेदक/पट्टा धारक को शर्तों/प्रतिबन्धों के अधीन रास्त की अनुमति प्रदान की गयी।
- 2 खनन पट्टा धारक द्वारा अवैध खनन किये जाने तथा अवैध खनन की पुष्टि होने पर पट्टा धारक को पूर्ण में दी गयी अनुमति को निरस्त करते हुए पट्टा धारक द्वारा खनन पट्टे की आड में खनन पट्टा क्षेत्र की सीमा के समीप मीटीवेरी बीट के अन्तर्गत मीटीवेरी कक्ष संख्या-1 के वन क्षेत्र में गडढे पाये जाने पर अज्ञात में वन अपराध संख्या-28/श्या0/2021-22 जारी किया गया। जारी किये गये वन अपराध की जांच किये जाने हेतु जांच अधिकारी को वन अपराध प्रेषित किया गया। जांच अधिकारी द्वारा वन अपराध की विवेचना कर आरोप पत्र इस कार्यालय के पत्रांक-4243/29-3 दिनांक-04.05.2022 से माननीय मुख्य दण्डाधिकारी हरिद्वार के न्यायालय में दायर किया गया। दायर किया गया वन अपराध वर्तमान में माननीय न्यायालय हरिद्वार में विचाराधीन चल रहा है।
- 3 यह कि क्षेत्रीय अधिकारी (प्र0) उत्तराखण्ड प्रदूषण नियन्त्रण बोर्ड द्वारा अपने पत्रांक-यू.के.पी.सी.वी /आर0ओ0आर0/सा0-147 (35)/2022/157 दिनांक-06.05.2022 द्वारा विषयांकित प्रकरण के सम्बन्ध में विषयक क्षेत्र का निरीक्षण करने हेतु संयुक्त कमेटी का गठन किया गया था, के क्रम में हरिद्वार वन प्रभाग

हरिद्वार द्वारा श्री विनय राठी, वन क्षेत्राधिकारी को नामित किया गया था। संयुक्त कमेटी जिसमें खनन अधिकारी, उत्तराखण्ड प्रदूषण नियन्त्रण बोर्ड के क्षेत्रीय अधिकारी श्री अजीत सिंह, श्री विनय राठी वन क्षेत्राधिकारी, श्री हरीश ध्यानी प्रभागीय सर्वेयर एव वन क्षेत्राधिकारी, श्यामपुर के कर्मचारी श्री नारायण सिंह वन दरोगा व श्री शिवोक कुमार वन रक्षक मौजूद थे। संयुक्त कमेटी द्वारा गाँवों पर क्षेत्र के फोटोग्राफ लिये गये जो आपके अवलोकनार्थ संलग्न कर प्रेषित है।

संलग्न: उपरोक्तानुसार:-

भवदीय

(दीपक सिंह)

उप वन संरक्षक,
हरिद्वार वनप्रभाग, हरिद्वार।

पत्रांक 7170 / तददिनांकित।

प्रतिलिपि: क्षेत्रीय अधिकारी (प्र०) उत्तराखण्ड प्रदूषण नियन्त्रण बोर्ड सिचाई परिकल्प भवन परिसर रुडकी का उनके पत्रांक—यू.के.पी.सी.पी./आर०ओ०आर०/सा०-147 (35)/2022/157 दिनांक-06.05.2022 के क्रम में सूचनायें प्रेषित।

(दीपक सिंह)

उप वन संरक्षक,
हरिद्वार वनप्रभाग, हरिद्वार।







वन क्षेत्राधिकारी
श्यामपुर रेंज
हरिद्वार वन प्रभाग हरिद्वार

RP
1410

एक दो 1513 में श्यामपुर-एकतार क्षेत्र में 1513
श्यामपुर श्यामपुर में 1513 1513 में 1513
श्यामपुर 1513 में 1513 60 एकड़ 1-50/548 548
श्यामपुर 1513 में 1513 / श्यामपुर / 80 में 1513

दण्ड अधिकारी हरिद्वार की अदालत में

16

अभियोगी, हरिद्वार वन प्रभाग हरिद्वार

बनाम

1- उस व्यक्ति का नाम पूर्ण पते सहित जो अपराध करते हुए देखा या पकड़ा गया।

आलेख 'मिहेवी' पुत्र श्री चंड प्रकाश, मिनावी ग्राह-
रमूलपुर का नालेवाला, धान - म्यामपुर, जिला - हरिद्वार

2- उस व्यक्ति का नाम (यदि ऐसा हो) जिसकी आज्ञा से अपराध किया गया हो।

3- धारा संख्या इण्डियन फॉरेस्ट एक्ट 1927 जिसके अधीन अभियोग किया।

भारतीय वन अधिनियम 1927 (अनुसूची संशोधन 2001) की धारा - 26 व 41, 42 के अन्तर्गत इश्टीय अपराध।

नाम सरकारी बन्द जंगल जहां अपराध किया गया	किस प्रकार का अपराध किया गया	दिनांक जिस दिन अपराध किया गया	साक्षियों का नाम पिता का नाम पूर्ण पते सहित	विवरण
मिहेवी कीट	अज्ञात वन क्षेत्र	दि 26-11-2021	श्री नारायण सिंह का देवा	सेकं केच 800 28/2001-22
मिहेवी कीट सं- 1(अ)	मिहेवी कीट सं- 1(अ)	की अपराध पर लगी गिरा		भारतीय वन अधिनियम 1927
श्यामपुर रेंज	से 1, 1, 3, 4, 5, 6, 7, 8, 9, 10, 11, 12, 13, 14, 15, 16, 17, 18, 19, 20, 21, 22, 23, 24, 25, 26, 27, 28, 29, 30, 31, 32, 33, 34, 35, 36, 37, 38, 39, 40, 41, 42, 43, 44, 45, 46, 47, 48, 49, 50, 51, 52, 53, 54, 55, 56, 57, 58, 59, 60, 61, 62, 63, 64, 65, 66, 67, 68, 69, 70, 71, 72, 73, 74, 75, 76, 77, 78, 79, 80, 81, 82, 83, 84, 85, 86, 87, 88, 89, 90, 91, 92, 93, 94, 95, 96, 97, 98, 99, 100	से 26-11-2021		की धारा 26 व 41, 42 के अन्तर्गत इश्टीय अपराध।
हरिद्वार वन प्रभाग, हरिद्वार	अज्ञात वन क्षेत्र	दि 26-11-2021		

विशेष व्याख्या-

1- विवरण माल मूल्य सहित उठाकर ले जाया गया अथवा खराब कर दिया गया 5670.00 रु की दर से 1,13,400.00 रु का मूल्य = 21,88,620.00 रु तक (इश्टीय वन अधिनियम 1927 की धारा 26 व 41, 42 के अन्तर्गत इश्टीय अपराध)

2- माल अधिकार में लिया गया या नहीं

3- अन्य व्याख्या भारतीय वन अधिनियम 1927 की धारा 26 व 41, 42 के अन्तर्गत इश्टीय अपराध करना।

संक्षेप

दिनांक 26-11-2021 को वन क्षेत्र में 10 कठों की नारायण सिंह वन देवा के द्वारा मिहेवी कीट के अज्ञात वन क्षेत्र में पकड़े गए वन क्षेत्र के लगभग 50 बीघर की पर 21,88,620.00 रु का मूल्य का वन क्षेत्र में गरी कीट

(Signature)
हस्ताक्षर अभियोगी

उप वन संरक्षक
हॉटेल वन प्रभाग
लौडा

विषय:- मिट्टी बेनी का सं. 1 (A) खनन और के सम्बन्ध में।

महोदय,

आपके इलाखों के कोषानुक्रम में दि. 25-11-2021 को

उप प्रशासक वनाधिकारी हॉटेल के निर्देश में तथा वन
अधीनकारी श्यामपुर, सुशुभा वन प्रभारी एवं अन्य रेंज स्टाफ
के साथ श्यामपुर रेंज के अन्तर्गत वनी हुई खनन क्षेत्र
(राजस्थान प्रदेश) का सीमांकन सर्वेक्षण किया गया जिसमें कि
श्यामपुर रेंज के कं. सं. 1.ए के अन्तर्गत भी सर्वेक्षण खनन हुआ है
जिसकी कि प्रती पर नपल की गई जो कि निम्न प्रकार से है
उपरोक्त खनन सुमरा सं. 17, 106 की सीमा पर हुआ है।

नपल:- (50.00 x 42.00 x 2.70) मी³
अतः रिपोर्ट आदेश कार्यालय हेतु आपकी सेवा में

प्रेषित है।

दि. 26-11-2021

महोदय
(हरीश चव्वाला)
सहायक

हॉटेल वन प्रभाग

प्रतीति:- वन अधीनकारी श्यामपुर को खनन एवं आरक्षण


हेतु प्रेषित।

महोदय
(हरीश चव्वाला)
सहायक
हॉटेल वन प्रभाग

1. निष्कर्षण का नाम - आलोक सिन्धी पुत्र श्री चन्ड गुलाब
निवासी गांधी - रामपुरा का नजोबाना
पता - इटावापुर, जिला - हरियाणा
2. खासी का नाम - श्री नारायण सिंह (का लोग)
3. कब्रिस्तान अपराध - दि 26-11-2021 को शहरित वन मिट्टेकी वन 88 (क) में
खैर इस के खतर काका पाया गया।
नपत - 50 मीटर x 42 मीटर x 2.70 मीटर
4. चालाक - भारतीय वन अधिनियम 1927 (अनुसूचित खण्ड 2001) की
धारा - 26 सहपरि 41, 42 के अन्तर्गत दण्डनीय अपराध।
नपत - 50 मीटर x 42 मीटर x 2.70 मीटर = 5670.00 घन मीटर = 113400 घन
सेंटीमीटर (का मिट्टेकी दण्डनीय वन 88 प्रत्येक = 19.30 रु/घनमी)
अधिक खतर है खतर काका वन 88 113400 घनमी x 19.30 = 2198620.00 रु
खतरा = + 2198620.00 रु
113400.00 रु
5. प्रतिकार मुक्त -

महोदय,

उक्त दिनांक को 28/11/2021 की ऑनर परे काफ़ प्रहम की जमीन संप्रदाय
दि 01-12-2021 को श्री राजेश कुमार वन खासी/वीए जमीन का माध्य लेखर दस्ता
खतर का मिट्टेका वन 88 में पर नजारा नकसा देखा गया जमा का खैर
खतरा है शहरित वन में की मिट्टे पर खतर की जमीन जोकि उक्त वन वन
के इत नपत के मिट्टेका वन 88 की वनी जमीन लक्ष्यवस्तु दि 02-11-2021 को
उक्त वन वनीकरण श्री राजेश कुमार वीए जमीन के वन इत खैर जमा लक्ष्यवस्तु
के ऑनर को जमीन वन 88 मिट्टेका वन 88 वन 88 के वन 88 वन 88 के
दि 22-11-2021 को दि 28-11-2021 को मिट्टेका वन 88 वन 88 की जमीन संप्रदाय शहरित वन 88
की दया प्रति उक्त की जमीन उक्त शहरित वन 88 वन 88 के अन्तर्गत का अपराध निव


अमित कुमार वन चौकी ऑनर अधिकारी
इटावापुर (रंज)