BEFORE THE HON'BLE NATIONAL GREEN TRIBUNAL
(SOUTHERN ZONE BENCH, CHENNAI)
IN
APPEAL NO. 54 OF 2021 (SZ)

REPLY STATEMENT SUBMITTED BY PRINCIPAL SECRETARY, ELECTRONICS AND IT(A) DEPARTMENT ON BEHALF OF RESPONDENT NO.3 & 11

Index

Sl. No.	*Date*	*Description of documents*	*Page Nos.*
1	03.02.2022	Reply statement from Principal Secretary, electronics and IT(A)	1-21
2	1.4.2005	**Annexure R11(a)**: True copy of the 4(1) notification	22-35
3		**Annexure R11(b)**: True copy of the BTR	36-64
4	27.12.2019	**Annexure R11(c)**: Gazette Notification No.3215	65-168
5		**Annexure R11(d)**: True copy of the relevant page of NWA	169-170
6		**Annexure R11(e)**: True copy of the letter dt. 26.12.2017	171-175
7		**Annexure R11(f)**: True copy of GO dated 03.02.2018	176-180
8	28.5.2021	**Annexure R11(g)**: True copy of agreement executed by the respondent with the Minor Irrigation Department	181-190
9		**Annexure R11(h)**: Copy of Addendum Notification in Gazette E16/51965/17 dated 22.01.2021	191-333
10		**Annexure R11(i)**: Proceedings of RDO dated 22.04.2021	334-337

		Annexure R11(j): Proceedings of the Sub-Collector & Sub Divisional Magistrate dt.04.08.2021	338-365
11		**Annexure R11(k)**: Copy of Government Order dated 10.10.2014	366-367
12		**Annexure R11(l)**: Copy of Government Order dated 26.8.2015	368-369
13		**Annexure R11(m)**: Copy of the google images of the project site in the year 2006	370
14		**Annexure R11(n)**: Copy of the google images of the project site in the year 2011	371
15		**Annexure R11(o)**: Copy of the google images of the project site in the year 2012	372
16		**Annexure R11(p)**: Copy of the google images of the project site in the year 2015	373
17		**Annexure R11(q)**: Copy of the google images of the project site in the year 2017	374
18		**Annexure R11(r)**: Copy of the google images of the project site in the year 2019	375
19		**Annexure R11(s)**: Govt. Order G.O.(Rt)No.176/2021/ITT) dated 19.11.2021	376-378

Dated at Chennai on this the 16th day of February, 2022.

M/s. E.K.KUMARESAN

Standing Counsel for State Government of Kerala - NGT(SZ) Chennai Bench

BEFORE THE NATIONAL GREEN TRIBUNAL SOUTHERN ZONE BENCH AT CHENNAI

Appeal No. 54 of 2021 (SZ)

BETWEEN

IN THE MATTER OF

Thomas Lawrence

GV 79, Divisional Office Road,

Near PMG Junction, Thiruvananthapuram

Kerala : Appellant

Vs.

State Environment Impact Assessment

Authority, Kerala and Others :

Respondents

(2)

REPLY STATEMENT OF RESPONDENT No. 3 & 11.

1. The Respondent herein has gone through the averments contained in the above appeal. All the statements contained therein except those that are specifically admitted hereunder are denied as false and incorrect and the appellant is put to strict proof of the same.

2. At the outset the Respondent respectfully submit the present appeal is a clear misuse and abuse of the process of law and is an attempt to re-litigate issues which have already been decided finally pursuant to the orders of the Hon'ble Tribunal and the Hon'ble Supreme Court of India. The factual basis on which the appeal is filed where all the subject matter of earlier proceedings which have attained finality. As such the present appeal deserves to be dismissed *In limine.*

3. Before dealing with the averments contained in the Memorandum of Appeal the Respondent respectfully submits that the 7th Respondent herein is a society formed under the Travancore Cochin Literary, Scientific and Charitable Societies Registration Act, 1955, which is an autonomous institution fully owned by Government of Kerala and is under the administrative control of the Electronics and Information Technology Department of the Government of Kerala (Respondent No. 11). The society has been formed by the Government with the objective of providing infrastructural facilities for development of IT and ITES business in the State of Kerala.

4. The Government of Kerala with a view to expand the Technopark business activities had acquired lands including the subject lands vide Notification dated 12.12.2003 in u/s 17 of the Land Acquisition Act, 1894, invoking urgency clause. The Notification u/s 4 (1) of the Land Acquisition Act was issued on 01.10.2005 acquiring the lands for the public purpose of Phase-

III expansion of Technopark. In the said Notification itself the land parcels were described as Nilam (Paddy field), Nilam Nikathu Purayidam (Reclaimed Paddy field) or Purayidam (Dry land). A true copy of the 4(1) notification dated 01.10.2005 is produced herewith and marked as **ANNEXURE R 11 (a).**

5. After acquisition of the lands as stated above and after due appraisal of the nature of the lands and the fact that the lands are not wet lands but are only paddy lands which have not been used for any paddy cultivation for long number of years and that the said lands are required for Phase-III expansion of Technopark, which is a public purpose, the Government of Kerala in exercise of its powers u/s 10 of the Kerala Conversion of Paddy Land and Wetland Act 2008/(Amendment) Act of 2018, issued a notification exempting the lands in question from the operation of the said Act so as to enable construction activities to be carried on in the said land.

6.The Respondent respectfully submit that the said Notification has become final and has not been questioned by any one before any Court of law or authority.

7. Coming to the averments contained in the Memorandum of Appeal, the Respondent herein submits that the project site upon which the project proponent proposes to do construction is not wetland but paddy land as duly reflected in the Revenue records, Data Bank Register notified by the Government as per E.O. Gazette No. 3215 dated 27.12.2019. A true copy of the BTR and the Gazette Notification dated 27.12.2019 are produced herewith and marked as ANNEXURES – R 11 (b) & R 11 (c).

8. As regards the averments in paras 4 & 5 of the appeal memorandum the Respondent reiterate that no wetland is involved in Phase – III of the project. As regards para 5 (a) the Respondent submits that Akkulam-Veli backwaters consists of two lakes and connected canal. The said Akkulam Lake is 3

kms away from the project site while Veli lake is another 3 kms away. The National Wetland Atlas prepared by ISRO and Remote Sensing Application Centre was based on the modified National Wetland Classification System which comprises of 19 wetland clauses organised under a Level- III hierarchal system. Level- I has two clauses viz. inland and coastal and these are further bifurcated into two categories as natural and manmade under which 19 wetland clauses are suitably placed. In the Atlas, Veli Akkulam wetland is confined to a small lake which is about 3 kms from the project site (Page-77 of NWA). In the atlas, the project site is not marked as a wetland as per the classification. That apart, the Government of Kerala has notified the Data Bank as E.O Gazette No. 3215 dated 27.12.2019 marked above as Annexure R 11 (c) wherein no land parcel coming within Technopark Phase—III has been included in the category of wetland. A true copy of the relevant page of NWA is produced herewith and marked as <u>**ANNEXURE R 11 (d).**</u>

9. So far as para 5 (b) is concerned, in the said newsletter Akkulam or Veli is mentioned as one of the estuaries in Kerala State. An estuary is an area where fresh water river or the stream meets the ocean and the water becomes brackish or slightly salty. Even though in the ENVIS report it is mentioned as an estuary, the area specified is confined only to the water spread area of Akkulam lake which is far away from the project site and the lands coming within the project area do not fall within the said alleged estuary.

10. As regards para 5 (c), in the letter dated 26.12.2017 addressed to the Chairman, Local Level Monitoring Committee of Trivandrum Corporation, the Respondent 7 had sought for recommendation to convert nilam for public purpose. The reference to nilam was only as paddy land and not as wetland as sought to be misconstrued and misled by the authority herein. It is submitted that Respondent No.7 never sought any permission for reclamation of any protected wetland as alleged as there is no such area within the campus on land and even as per Revenue Records. It is to be reiterated in this context that even in the land acquisition proceedings, the land has been referred to as nilam (paddy field), Nilam Nikathu Purayidam (Reclaimed Paddy land) and

Purayidam (Dry land). No parcel of the land which was acquired and which now forms part of project Phase – III was wetland at any point of time. A true copy of the letter dated 26.12.2017 is produced herewith and marked as **ANNEXURE R 11 (e)**

11. As regards para 5(d), the Respondent submit that the report of the first visit of the Attipra Agricultural Officer has recorded that the project land had only a small canal of approx. 10 feet width and the flow in it was obstructed by waste dumped in it and there were grown up coconut trees in the area and coconut trees were headless and unproductive. The said observations clearly establishes that the lands in question were abandoned paddy lands and were already reclaimed by planting coconut trees and even the said coconut trees were lying unproductive. The report does not point out any productive cultivation or pristine ecology in the project land. There has been no cultivation whatsoever in the acquired land for the last more than 20 years. Even in and around TechnoPark Phase – III campus there are no lands which is being cultivated as paddy land. Annexure – A 16 of the appeal itself shows that the land in question has been recorded as paddy land in the year 2008 and from 2004 onwards paddy cultivation in the lands had come to a complete standstill. It is submitted that the satellite imageries from 2003, 2006 & 2011 clearly shows that the project land had no water body coming within the definition of a lake. The fauna reported by the Agricultural Officer as thriving in the land viz. Kulakozi and Blue birds are frequently sighted even in urban location in Thiruvananthapuram. It is further submitted that the actual land available with the 5th Respondent M/s. Winterfell is only 10 acres and the report of the Village Officer that around 8 to 10 acres of the property was seen as lake is without ascertaining the actual facts and records. It is submitted that report from the LLMC filed as Annexure-A16 by the appellant shows that the lands are recorded as paddy land in the year 2008 and paddy cultivation had come to a standstill as early as in the year 2004 itself.

12. As regards para 5 (c) to (g) & (i) the Respondent submits that the observations referred to in the said paragraphs are all

inconsequential and are superfluous as they all stand superseded by the permission granted by the Government for the project vide G.O.(Ms) No. 40/2018/Rev dated 03.02.2018. As regards para 5 (j), the Respondent submit that on the basis of the letter from the Sub Collector dated 04.09.2018, the Agricultural Officer, Attipra and the Village Officer jointly inspected the project site in question and reported that the work was being undertaken to fill up the wetland which is detrimental to the adjacent water body. However, it is to be stated that there are no wetlands in the premises. This Respondent & Respondent No.7 has acted only in accordance with the permission granted by Government for conversion of nilam (paddy lands) as per G.O. (Ms) No. 40/2018 Rev dated 03.02.2018. As regards para 5 (k), this Respondent submits that the Irrigation Department by letter dated 28.07.2018 had given NOC for re-routing the existing drain inside TechnoPark Phase–III subject to undertaking. The Minor Irrigation Department on 03.12.2018 called upon Respondent No.7 to stop construction activities till the agreement was signed between them. Accordingly, Respondent No.7 has executed an agreement with the Minor Irrigation Department on 28.05.2021 based on the revised NOC dated 17.04.2021. A the true copy of G.O. dated 03.02.2018 and the true copy of the agreement executed are produced herewith and marked as **ANNEXURE R 11 (f) & ANNEXURE R 11 (g)** respectively.

13. As regards para L this Respondent submits that paddy land conversion was made on the basis of the permission granted by the Government in G.O. (Ms.) No. 40/2018/Rev dated 03.02.2018. And, the works that are being carried on in the property are in accordance with the permission.

14. As regards para 5 (m) this Respondent submits that the resolution said to have been passed by Attipra Ward Council that action should be taken for revival and restoration of wetland to its original condition is of no consequence since there is no wetland and the lands were only paddy lands, conversion of which has been permitted by the Government under the provisions of the Kerala Conservation of Paddy Land and Wetland Act, 2008 (as amended by the Act of 2018).

15. As regards para 5 (n), this Respondent submits that even from the report of the LLMC filed as Annexure A16 along with the appeal, it is clear that the property in question was recorded in the year 2008 as paddy land only. It is also clear from the records of Attipra Agricultural Bhavan that paddy cultivation had come to a complete standstill in the year 2004 itself. Merely on the basis of Satellite image of the site, it cannot be assumed that the disputed land is a wetland as alleged by the appellant. The contention that the reclamation of paddy land will affect adjoining cultivation and ecological conditions in the area is misconceived and untenable. The concern for flooding sought to be raised in the said paragraph is based on the report of the Agricultural Officer dated 03.01.2018, which does not point to any productive cultivation or pristine ecology in the project land. As such the contentions that the area is more prone to flooding is incorrect and denied.

16. As regards para 5 (o), this Respondent submits that the information which was given under RTI only suggests that in the SLC meeting held of 05.01.2018 it was stated "it is seen *from* the report *of* the Village Officer and Agricultural Officer that the land is a wetland". This Respondent submits that the information cannot be taken as conclusive evidence more so when the records in the Revenue Department does not show the lands are wetlands. As a matter of fact the authentic revenue records filed as Annexures – R11 (a), R 11 (b) & R 11 (c) along with this Reply Statement clearly establishes that there is no wetland within Techno Park Phase-III campus.

17. As regards para 5 (p), this Respondent submits that the information which was given referring to the lands as marshy wetlands is nothing but a general translation of the term 'Nilam' used in the Revenue Records.

18. As regards para 5 (q), this Respondent submits that Veli Akkulam backwaters referred to therein are more than 3 kms away from the project site. The Survey Nos which are referred to by the appellant is not within the project site owned by the Respondent No.7 nor is overlapped by the lands *of* the Respondent. Contentions to the contrary to the context *per se* are incorrect and false. This Respondent submits that as enumerated in the paragraph herein above there is no wetland within Techno Park Phase – III campus. As such the embargo

u/s 11 of the Kerala Conversion of Paddy Land and Wetland Act, 2008, as amended by Kerala Conversion of Paddy Land & Wetland (Amendment) Act, 2018, would not apply. Section 10(1) of the said Act empowers the Government to grant permission for conversion or reclamation of paddy land for public purposes with water conservancy measures. In exercise of the powers under the said Act, exemption has been granted by the Government.

19. As regards contentions in para 6, it is submitted that it is true that wetlands cannot be converted and there is a total prohibition u/s 11 of the Kerala Conservation of Paddy Land and Wetland Act, 2008. However, the lands in question are not wetlands but are paddy lands, and permission for reclamation has been duly granted by the Government.

20. Section 10 (2) of the said Act confers power on the Government to grant exemption after considering the report of the State Level Committee, if in the opinion of the Government such conversion or reclamation will not adversely affect the cultivation of paddy in the adjoining paddy lands if any and the free flow of water thereto. The said order has also been duly published in the Gazette on 24.06.2019. As such the contentions of the appellant as though the lands are wetlands and hence there is total prohibition from putting up construction on such lands is factually incorrect, is misconceived and untenable.

21. As regards para 6 (d), the Respondent reiterates the submission made herein above viz, the lands in question are not wetlands but are only lands which were hitherto paddy lands.

22. As regards para 6 (c), this Respondent submits that there is no obstruction to the flow of water and no constructions over any water body is being contemplated.

23. As regards para 6 (d) & (e), this Respondent submits that by a Gazette notification bearing E.O Gazette No. 3215 dated 27.12.2019 and produced and marked above as Annexure R 11 (c), the Government had notified the paddy and wetland Bank and as per the said Notification, no land parcels coming with Techno Park Phase --III campus is included under the category

"wetland". As such the contentions of the appellant by referring to the judgment of the Hon'ble Supreme Court of India in the cases referred to therein are all misconceived, untenable and deserve to be rejected by this Hon'ble Tribunal.

24. This Respondent submit that as per the Kerala Conservation of Paddyland and Wetland Act, paddy land and wetland have been specifically defined as follows:
"Paddy land" means *all types of land situated in the* State *where paddy is cultivated at least once in a year or suitable for paddy cultivation but uncultivated and left fallow and includes its allied constructions like bunds, drainage channels, ponds and canals.*

"Wetland" means *lands lying between terrestrial and aquatic systems, where the water table is usually at or near the surface or which is covered by shallow water or characterized by presence of sluggishly moving or standing water, saturating* the *soil with water and includes backwaters, estuary, fens, lagoon, mangroves, marshes, salt marsh and swamp forests but does not include paddy lands and rivers.*

25. Going by the above definitions and from the contents of Annexure A16 filed along with the appeal, the land parcels in question are apparently paddy lands and it is also clear that the said lands have not been brought under paddy cultivation ever since 2004 and they are standstill since 2004.

26. In this regard it is the duty of this Respondent to state that even though in the Gazette notification No.3215 dated 27.12.2019 no part of Phase III lands was shown as wetland, in a notification which was published as an addendum Notification No. E16/51965/2017 dated 22.01.2021 vide E.O Gazette No. 342 dated 28.01.2021, land parcels which had already been exempted under G.O.(Ms)No. 40/2018 dated 03.02.2018 by the Government were included in the category of wetland. As the same was erroneous and incorrect, Respondent No.7 had submitted an application under the provisions of Kerala Paddy land and Wetland Conversion Rules, 2018 for correction of the Data Bank vide letter dated 22.04.2021. Pursuant to the same, the RDO visited the lands and on inspection, being satisfied that the facts put

forward by Respondent 7 was correct, issued appropriate proceedings dated 04.08.2021 correcting Annexure -11 to the said notification. A true copy of the addendum Notification dated 22.01.2021 along with a copy of letter dated 22.04.2021 and proceedings of RDO dated 04.08.2021 are produced herewith and marked as Annexures R 11 (h), R 11 (i) & R 11 9 (j) respectively. As such, this Respondent submits that there is no wetland within the project Phase -III.

27. As regards para 7 of the appeal, this Respondent reiterates that the lands in question are not wet lands. In this regard it is submitted that as per G.O. (Ms.) No. 26/2014/ITD dated 10.10.2014 and G.O. (Ms.) No. 33/2015/ITD dated 26.08.2015, Government had accorded sanction to lease out 19.73 acres of land to one or more subsidiaries of M/s Taurus Investment Holdings LLC (TIH) or THR India Ventures LLC (THR) wherein TIH/THR separately or jointly were holding controlling shares. Accordingly, a Frame Work agreement (FWA) dated 30.09.2015 was executed amongst Techno Park, TIH and THR as stipulated in the above referred Government Orders. Pursuant thereto out of 19.73 acres of land, 10 acres *of* SEZ land and 2.12 acres of Non-SEZ land had been earmarked for IT/ITES activities. 07.61 acres of land which is being developed by the 4 th Respondent herein viz. M/s Dragonstone, was earmarked for support facilities and amenities for the IT/ITES components of the project. As such the purpose for which the land has been given to the 4th Respondent herein is very much a public purpose and the contentions to the contrary as though it is to serve private interest is false, incorrect and deserves to be rejected. A true of the Government Orders dated 10.10.2014 and 26.08.2015 are produced herewith and marked as <u>ANNEXURE R 11 (k) & R 11 (l)</u> respectively.

28. As regards para 8, the submission of the appellant that the letter of the Tahsildar is fraudulent is incorrect and deserves to be rejected by this Hon'ble Tribunal.

29. As regards para 9, this Respondent submits that it is true that the appellant had earlier moved this Hon'ble Tribunal vide O.A. No.875/2018 and that by an order dated 19.12.2018, this Hon'ble Tribunal was pleased to direct the District Collector,

Thiruvananthapuram, to look into the alleged mass destruction of 10 acres pond and wetland. This Respondent submits that the said allegation was per se false and the District Collector vide his proceedings dated 30.04.2019 after careful application of mind of all relevant factors, matters and records, returned a correct finding that the reclamation activities in the said area was done pursuant to the sanction granted by the Government vide G.O. (Ms.) No. 40/2018/Rev dated 03.02.2018 which was granted in accordance with the provisions of section 10 of the Kerala Conversion of Paddyland and Wetland Act, 2008, and the ordinance 2017 made thereunder and that the purpose for which the conversion was being done was a public purpose. This Respondent submits that there is no 10 acre pond as claimed by the appellant in the project site. The land which was allotted to M/s. Winterfell Realty Pvt. Ltd. who is developing the SEZ Project in Survey Nos. 279, 280, 281, 282, 353, 355, 358, 359 would come only to 10 acres and the Google images of the project site of the year 2003 itself would clearly show that there is no water body in the said area. This Respondent reiterates that the project site was only paddy land. The water stagnant area of 2.50 acres in Phase-III campus which is being cited as a wetland or a lake is nothing but a place where water got collected on account of the dumping of soil at the time of landscaping work in the new building. Nearly 30 cms of top soil was used. The said water stagnant area is not a wetland, is not a natural water body but is human made, in the course of the work at the site by dumping of top soil. A true copy of the google images of the project site in the year 2006, 2011, 2012, 2015, 2017 and 2019 are Annexed herewith as ANNEXURE R 11 (m), R 11 (n), R 11 (o), R11 (p), R 11 (q) & R 11 (r).

30. As regards para 10 this Respondent submits that it is true that one Sanjeev S.J. approached the Principal Bench of this Hon'ble Tribunal in O.A. No. 71/2019 alleging concealment etc. but however after receiving the joint status report from the Central Pollution Control Board and the State Pollution Control Board, the original application was disposed of by the Principal Bench saying that no further orders were required in the light of the stand taken by the authorities.

31. As regards para-11 & 12 this Respondent submits that it is true

that the appellant had filed an execution application in 39/2019 in O.A. No. 875/2018 and the same was disposed of by order dated 06.11.2019 as no further orders were required in the light of the order passed in O.A. No. 71/2019 and further the appellant had approached the Hon'ble Supreme Court in Civil Appeal No. 2535/2020 and the same was disposed of by the Hon'ble Supreme Court. It is pertinent in this context to reiterate that by the Order of the Hon'ble Supreme Court in Civil Appeal 2535/2020 dated 29.10.2020 itself, it has been held that given the fact that the Collector has passed the order pursuant to NGT's order dated 19.12.2018, the execution application filed before NGT had become infructuous and it was only open to the appellant to challenge the order of the Collector dated 30.04.2019 in accordance with law.

32. This Respondent submits that as held by the Hon'ble Supreme Court the issues which were raised by the appellant and others with regard to the alleged wetland in the project site have all been considered and finally decided by the District Collector by order dated 30.04.2019. The present appeal filed against the grant of environmental clearance seeks to raise very same issues once over. As such this Respondent submits that the present appeal is nothing but a re-litigation and a clear abuse of process of law.

33. As regard para 13, this Respondent submits that the appellant has filed a revision before the Government as provided under the statute and the submissions have been heard by the Chief Secretary, Government of Kerala on 06.08.2021 and orders issued as per G.O. (Rt)No.176/2021/ITD dated 19.11.2021, marked as ANNEXURE R 11 (S).

34. As regards para 14, this Respondent submits that the lands have been developed pursuant to the permission granted by the Government clearly holding that the lands are paddy lands which have not been used for paddy cultivation for several years and it was necessary in public interest to develop the same. There is no destruction of 10 acres pond as alleged and the said issue does not remain open either as alleged by the appellant. This Respondent further submits that as per the BTR and the land data Bank notified by the Government in Gazette No. 3215 dated 27.12.2019 there are no wetlands in the project site.

35. The statements in para 15 to 21 are false, incorrect and misleading. There has been no suppression of any material fact in the forms which have been submitted for appraisal and process for the environmental clearance. The lands in question had never been wetlands and they were only paddy lands. The lake viz. Akkulam lake which is referred to para 17 is at a distance of 3.5 kms South-East of the proposed project. The same would clearly show that Veli - Akkulam lake, the alleged wetland is nowhere within the vicinity of the project location. Similarly, there is no suppression of a 10 acre pond or wetlands as alleged in para 18 of the appeal. There is no such pond or wetland in the area. The entire land mass of 92 acres at Techno Park Phase—III which is interconnected to various land parcels allotted to various companies through roads which are 2.50 meters high as per the Master Plan Phase— III site which is typical in all such land development projects. The entire land parcel in Techno Park Phase— III has always been nilam (paddy field) long before its acquisition under the Land Acquisition Act and the allotment of the same to Techno Park in the year 2015. All these are borne out by the records of the Government in the Revenue Department.

36. This Respondent further submits that Veli-Akkulam is nowhere near the project location. Techopark Phase-III site is 3.5 kms North of Veli-Akkulam Lake with several large scale developments fully developed between them. The significant distance between Techno Park Phase-III site and Veli-Akkulam is substantiated beyond any doubt from the coastal zone management plan of Tiruvananthapuram District prepared by the National Centre for Earth Science Studies for the State of Kerala for the Kerala State Council for Science, Technology and Environment, for the Government of Kerala. The CZMP clearly shows that the survey numbers of the lands demarcated for the SEZ site of the answering Respondent is nowhere even remotely close to Veli-Akkulam. The Google Earth images, Wetland Map of Kerala provided by National Wetland Atlas, Kerala also depicts the significant distance between Techno Park Phase—III site and Veli-Akkulam. The contentions of the appellant in this regard are all intended to mislead this Hon'ble Tribunal with false and incorrect material. A true copy of the google image showing distance between Veli-Akkulam lake is produced herewith and marked as <u>ANNEXURE R 11 (T).</u>

37. The allegation in para 20 is also denied as false. It has been informed by the project proponent, that as an answer to Q 1.8 of Form-1A, which is produced as Annexure A-31 in the appeal that as per the Kerala Conservation of Paddy Land and Wetland Ordinance, G.O. (Ms.) No.40/2018/Rev dated 03.02.2018 was issued by the Government of Kerala and the lands have been exempted and a copy of the same was enclosed with the said application. Annexure 30 and 31 were withdrawn by the project proponent and submitted afresh application due to the Master Plan change and a fresh application was submitted on 28.12.2018. It was based on the said application, the EC under challenge was issued by the 1st respondent. The said application is not seen produced by the appellant before this Hon'ble Tribunal. This itself show that the appellant has not approached this Hon'ble Tribunal with clean hands.

38. As far as the second part of para 21 of the appeal is concerned, this Respondent submits that by different authorities of Government and Government by themself have undoubtedly checked and verified that it is paddy land and after the same Government of Kerala have issued G.O. (Ms). 40/2018/Rev dated 03.02.2018 exemption order and there is no 10 acre pond within the project site. The appellant is simply trying to stall the project by imaginarily treating the lands in question as wetlands with ulterior motives. Hence there is no concealment of material facts as regards the land is concerned. As far as the respondent herein is informed, initially Environment Clearance was recommended for total built-up area of 1,33,491 sq. mtrs. in the 32nd fleeting of the Expert Appraisal Committee (Infra-II) held on 02-04 July 2018, which is a readily available public document. Subsequently, the Kerala SEIAA was reconstituted and hence the project proponent applied for Environmental Clearance for expansion before the Kerala SEIAA the 1st respondent in this Appeal. As such the contentions of the appellant is that there could not have been an application for expansion as the original EC itself was granted only on 07.06.2019 is totally misconceived.

39. The contentions in para 22 is also misconceived, false and accordingly incorrect. It is informed by the project proponent that

(15)

what they clearly mentioned in the application is that the proposed project was for commercial cum office building project and the proposed facilities provided were commercial, retail shops and offices and necessary supporting infrastructure facilities. Taurus Group, which is the parent Company of the project proponent had itself participated in emerging Kerala "Investments Summit" organized by the Government of Kerala to develop the TechnoPark land as a developer and investor. From the said summit itself it is clear to the Government and TechnoPark that Taurus is an infrastructure developer and had participated in the long drawn out bidding process of the Government with due diligence at various levels.

40. As regards para 27 this Respondent reiterates that there are no wetlands in the proposed project location or in the vicinity. NOC for diverting the drain has already been received from the Water Resources Department of the Government of Kerala. The allegation that natural drain is filled and rerouted on the project site without permission is false and intended to mislead this Hon'ble Tribunal. This Respondent submits that 92 acres of land was acquired by Government of Kerala for the Techno Park Project in the year 2005. The appellant herein was not residing anywhere in the vicinity and was in the United States of America for most of his lifetime. He is not even aware of the land topography and the background of the development and is making reckless allegations before different forums at different levels just to harass the investors and slow down the projects with ulterior motives. Entertaining such pleas at the instance of people like the appellant herein would result in slowing down development.

41. As regards para 28, this Respondent submits that permission/NOC for rerouting the existing natural drain (thodu) was obtained from the Water resources (MI) Department, Government of Kerala vide letter dated 28.07.2018.

42. Since the respondents herein have no direct knowledge to answer many of the contentions raised by the appellant regarding the proceedings initiated by the 1st respondent, the same may be answered or rather clarifications may be sought from them.

43. As regards para 36, this Respondent submits that the joint

verification committee with expert members of MOEF and CC, Regional Office, Bangalore and SEAC visited the site, verified the documents and arrived at a proper conclusion in their report that the area was a paddy field. The subject land was never classified as wetland and the same is further demonstrated beyond doubt by the identification of marking of areas that are wetlands, Tiruvananthapuram in the National Wetland Atlas viz. "Wetlands of International Importance under RAMSAR Convention", National Wetlands Atlas, Kerala and Google Wetland Maps of the concerned area. Perusal of the aforesaid documents would clearly show that no extent of property coming within the project site is classified as wetlands. All the lands have proper title deeds, BTR Tax paid receipts are also available for the said lands which clearly indicate that the lands are all paddy lands and the lands have been acquired by the Government under the Land Acquisition Act 1894 in which proceedings also the lands have been referred to as abandoned paddy lands or abandoned lands. While matter stand thus, the repeated attempt herein to stall the project somehow or other clearly shows that his intention is not genuine but smacks of ulterior motives and malafide intentions.

44. As regards para 44, this Respondent submits that the conditions relating to wetland is not applicable to the subject EC application as the proposed location is not a wetland.

45. As regards para 48, this Respondent submits that the land in question is not a wetland and hence there is no prohibition for putting up constructions therein under the provisions of the Kerala Conservation of Paddy Land and Wetland Act, 2008. There is absolutely no material to show that the lands in questions are wetlands. It is beyond any pale of doubt that the lands in question are only paddy lands and even the National Wetland Atlas of the State of Kerala, Google Wetland Maps as well as the Wetlands of International Importance under RAMSAR Convention Atlas do not show the land in question as wetland. The very premise on which the appeal has been filed by the appellant herein as if the lands in question are wetlands and hence the Environmental Clearance is bad, deserves to be rejected *in limine* as the lands in question are not wetlands and the appellant is proceeding on a wrong assumption that the lands are wetlands.

46. As regard para 49 to 53 of the appeal, this Respondent submits that there is no question of mass destruction of 10 acre pond along with wetlands as alleged by the appellant. As already submitted there is no 10 acre pond in the project site. Further, the issues which were raised by the appellant and others with regard to the consideration of the application for EC earlier ultimately culminated in a direction by this Hon'ble Tribunal leaving it open to the authorities to consider the pending application and process the same. In the light of the said it was issued by this Hon'ble Tribunal in O.A. No. 71/2019, and execution application which was subsequently filed by the appellant herein in E.A. No. 39/2019, the matter was carried to the Hon'ble Supreme Court by way of Civil Appeal No. 2535/2020 and the Hon'ble Supreme Court by order dated 29.10.2020 had observed that the execution petition itself had become infructuous since pursuant to the NGT's order dated 19.12.2018, orders were passed by the District Collector on 30.04.2019 and if at all the only avenue left for the appellant is to challenge the said order dated 30.04.2019 before the appropriate authority in accordance with law. The pendency of the revision before the Government would not come in the way of SEIAA or SEAC in processing the application for EC and granting same. As such all the contentions raised by the appellant from Para 49 to 53 deserves to be rejected.

47. As regards contentions in para 54 to 57, this Respondent submits that the calculation provided by the appellant is a layman's calculation and not in line with the guidelines provided in the Kerala Municipal Building Rules (KMBR). The grant of approval and the extent of construction for which approval can be granted are within the domain of the Municipal Authorities operating under the said rules. Condition No. 7 in the Environmental Clearance referred to by the appellant in para 57 only states that construction activities shall be carried out as per the approved building plan observing all rules and regulations under Kerala Municipal Building Rules. It is obvious that what is to be granted and to what extent approval is to be granted for construction is within the domain of the Kerala Municipal Building Rules and once the authority under the said rules grants the approval for the extent to which it is satisfied that approval can be granted, the same cannot be questioned by the Environmental Authorities. All that condition No. 7 of the EC states is that the rules have to be observed and constructions shall be in accordance to the approved building plan. This Respondent submits that the construction is being put up by the project proponent in accordance with the approved building plans and there are no violations in that regard.

48. As regards the grounds raised in para 63 this Respondent submits that they are nothing but a repetition of the contentions enumerated by the appellant in the paragraphs 1 to 62 of the Appeal Memorandum. This Respondent respectfully submits; a) there is no concealment of any material information by the project proponent as regards the existence of wetlands in project site as alleged and the grounds in that regard deserves to be rejected; b) this Respondent submits that the appeal and the contentions in the Memorandum of Appeal proceed on the assumption that the lands in question are wetlands. The same is factually incorrect, there is no material in support of the said contention. On the other hand the Revenue Records show that the lands are not wetlands and they are only paddy fields, which were duly permitted by the Government to be used for construction activity; c) the contentions as though there has been non consideration of material facts, there has been non application of mind and the discretion has been improperly exercised are all false, incorrect and deserve to be rejected.

49. This Respondent respectfully submits that none of the contentions raised by the appellant in the grounds in para 63 merits any considerations and they deserve to be rejected. The instant appeal is nothing but an attempt by the appellant to continue the harassment with regard to the project in question and is a re-litigation of issues which have already come to a final stage.

50. In any view of the matter the appeal is devoid of merits and deserves to be dismissed.

51. If any interim order is granted in favour of the appellant against the operation of the impugned Environmental Clearance, grave prejudice and hardship will be caused to the Respondent and the public at large. Development in the State will be in jeopardy if projects which are approved by the Government after careful consideration of all aspects are intercepted by interim orders. The appellant has not made out any case for grant of any interim order or for any main relief in the appeal. For the reasons stated above this Hon'ble Tribunal may be pleased to dismiss the appeal with costs and thus render justice.

48. As regards the grounds raised in para 63 this Respondent submits that they are nothing but a repetition of the contentions enumerated by the appellant in the paragraphs 1 to 62 of the Appeal Memorandum. This Respondent respectfully submits; a) there is no concealment of any material information by the project proponent as regards the existence of wetlands in project site as alleged and the grounds in that regard deserves to be rejected; b) this Respondent submits that the appeal and the contentions in the Memorandum of Appeal proceed on the assumption that the lands in question are wetlands. The same is factually incorrect, there is no material in support of the said contention. On the other hand the Revenue Records show that the lands are not wetlands and they are only paddy fields, which were duly permitted by the Government to be used for construction activity; c) the contentions as though there has been non consideration of material facts, there has been non application of mind and the discretion has been improperly exercised are all false, incorrect and deserve to be rejected.

49. This Respondent respectfully submits that none of the contentions raised by the appellant in the grounds in para 63 merits any considerations and they deserve to be rejected. The instant appeal is nothing but an attempt by the appellant to continue the harassment with regard to the project in question and is a relitigation of issues which have already come to a final stage.

50. In any view of the matter the appeal is devoid of merits and deserves to be dismissed.

51. If any interim order is granted in favour of the appellant against the operation of the impugned Environmental Clearance, grave prejudice and hardship will be caused to the Respondent and the public at large. Development in the State will be in jeopardy if projects which are approved by the Government after careful consideration of all aspects are intercepted by interim

orders. The appellant has not made out any case for grant of any interim order or for any main relief in the appeal. For the reasons stated above this Hon'ble Tribunal may be pleased to dismiss the appeal with costs and thus render justice.

Dated this the .... day of .... 2021.

VERIFICATION

I, BISHWANATH SINHA, aged 53 years, S/o Prabhudev Narayan Sinha, Principal Secretary to Government, Electronics & Information Technology Department represent the 11th Respondent in the above matter. The respondent No. 11 do hereby verify that the contents of Paras 1 to 51 are true to my personal knowledge, belief and based on the instructions given by me. I assert that we have not suppressed any material fact before this Hon'ble Tribunal. .

Annexure - R11 (a)

(22)

© Government of Kerala
കേരള സർക്കാർ
2005

Reg. No. രജി. നമ്പർ
KL/TV(N)/12/2003-2005

KERALA GAZETTE
കേരള ഗസറ്റ്
EXTRAORDINARY
അസാധാരണം
PUBLISHED BY AUTHORITY
ആധികാരികമായി പ്രസിദ്ധപ്പെടുത്തുന്നത്

Vol. L വാല്യം 50	Thiruvananthapuram, Saturday തിരുവനന്തപുരം, ശനി	1st October 2005 2005 ഒക്ടോബർ 1 9th Aswina 1927 1927 ആശ്വിനം 9	No. നമ്പർ 2167

വിജ്ഞാപനം

നമ്പർ എ2-1505/2005. 2005 ഒക്ടോബർ 1.

കേരള സർക്കാർ 25-5-1985-ാം തീയതിയിലെ 51785-ാം നമ്പർ വിജ്ഞാപനപ്രകാരം അധികാരമുള്ള പൊന്നുംവില യൂണിറ്റ് സ്പെഷ്യൽ തഹസിൽദാർ 1894-ലെ സ്ഥലമെടുപ്പ് ആക്ട് (1894-ലെ 1-ാം കേന്ദ്ര ആക്ട്)-ന് വിധേയമായി ഒരു കളക്ടറുടെ ചുമതലകൾ നിർവഹിക്കുന്നതിനുവേണ്ടി നിയമിച്ചിട്ടുള്ളതിനാലും;

ഇതോടൊപ്പമുള്ള പട്ടികയിൽ വിവരിച്ചിട്ടുള്ള ഭൂമി ഒരു പൊതു ആവശ്യത്തിന്, അതായത് ടെക്നോപാർക്കിന് അധിക സ്ഥലമെടുക്കുന്നതിന് ആവശ്യമായ സ്ഥലം പൊന്നുംവിലയ്ക്കെടുക്കുന്നതിന് ആവശ്യമുണ്ടെന്നോ ആവശ്യമുണ്ടായേക്കാമെന്നോ കളക്ടർക്ക് ബോധ്യപ്പെട്ടിരിക്കുന്നതിനാലും;

ഇപ്പോൾ, അതിനാൽ ഇതുമായി ബന്ധപ്പെട്ട എല്ലാ വ്യക്തികൾക്കും 1894-ലെ സ്ഥലമെടുപ്പ് ആക്ട് (1894-ലെ 1-ാം കേന്ദ്ര ആക്ട്) 4-ാം വകുപ്പ് (1)-ാം ഉപവകുപ്പിലെ വ്യവസ്ഥകൾക്കനുസൃതമായി ഇക്കാര്യത്തിനുള്ള അറിയിപ്പ് ഇതിനാൽ നൽകുകയും ചെയ്യുന്നു.

33/3854/2005/DTP.

Kerala State IT Mission
INWARD
2235 18 OCT 2003
TRIVANDRUM

(1)

23

GOVERNMENT OF KERALA

Abstract

Information Technology Department- Electronics Technology Park Kerala (Technopark)- Acquisition of additional land- Administrative Sanction accorded- orders issued

INFORMATION TECHNOLOGY (A) DEPARTMENT

GO (Ms) No. 37/2003/ITD. Dated, Thiruvananthapuram, 17-10-2003

Read: (1) Letter No. Nil, dated 23.04.2003 from the Chief Executive Officer, Technopark.

(2) Letter No. K4- 35000/2003, dated 27.08.03 of District Collector, Thiruvananthapuram

(3) Letter No. ETPK/L-1203 dated 14.10.2003 from the General Manager, Technopark.

ORDER

In the letter read as first paper above the Chief Executive Officer, Technopark has forwarded proposals to acquire additional land of 270 Acres land in Attipra and Kazhakuttam village for the expansion of Technopark by invoking urgency clause of Land Acquisition Act. It is informed that major IT companies are showing interest in Technopark and expansion of the campus is essential to accommodate those companies.

2. The proposed acquisition of land is also required for the development of the "IT Corridor", which had been announced in the Budget over 3 years back as well as for future development plans of the Technopark. A large number of IT companies have come forward in recent months evincing interest in investing in the Technopark. However, these companies have expressed a performance to be part of larger IT campus. Since no land is presently available to offer to these companies, additional land acquisition is essential. The District Collector, Thiruvananthapuram has verified the requisition and requested that sanction may be accorded for the acquisition.

3. After having examined the proposal, Government are pleased to accord Administrative Sanction invoking urgency clause for the acquisition of.

Block I: 134.45 acres of land (53.7815 hectares - as per Annexure-I) on the southern side of the Technopark - Block 18 in Attipra Village of Thiruvananthapuram Taluk, Thiruvananthapuram District and 0.275 acre of land (0.1100 hectares - as per Annexure-II) on the eastern side of the Technopark - Block 11 in Kazhakoottam Village of Thiruvananthapuram Taluk, Thiruvananthapuram District

24

Block II 131.988 acres of land (52.7875 hectares - as Annexure III) on the Southern side of the Technopark - Block No.17 in Attipra Village of Thiruvananthapuram Taluk, Thiruvananthapuram District.

(By Order of the Governor)

ARUNA SUNDARARAJAN
SECRETARY TO GOVERNMENT

To

The Commissioner, Land Revenue, Thiruvananthapuram
The District Collector, Thiruvananthapuram
The Chief Executive Officer, Technopark, Thiruvanantyapruam
The Accountant General (Audit)/(A&E), Thiruvananthapuram.
(This issued with the concurrence of Finance Department)
The Finance Department
(Vide U.O. No.91592-A/Exp A2/2003/Fin dated 09.10.2003)
The Director, Kerala State IT Mission
Stock File/Office Copy

Copy to:
The Private Secretary to Minister (Industries & Social Welfare)
The Additional Secretary to Chief Secretary
C.A to Secretary (IT)

Forwarded / By Order

Section Officer

PROCEEDINGS OF THE COMMISSIONER OF LAND REVENUE

(Public Office Building, Museum Junction, Trivandrum 695033)

(Present: Sri.S. [illegible]DARSHAN.IAS.)

No. LR.(C[illegible]) 46533/03 Dated: 20.11.2003.

Sub: Land Acquisition - Land for the expansion of Electronic Technology to Techno Park, Attipara and Kazhakkuttom Villages Thiruvananthapuram Taluk Thiruvananthapuram District sanction to invoke urgency provision under Section 17 of the L.A. Act 1894 - Orders issued - reg.

Read: Lr.No. K4. 35000/2003 of District Collector, Thiruvananthapuram at 5.11.2003.

....

The District Collector, Thiruvananthapuram in his letter read above has forwarded a requisition from the Chief Executive Officer, Techno Park and requested sanction to invoke the urgency provision under Section 17 of the L.A. Act, 1894 for the acquisition of 105.4890 Hectores of land . The details of land are furnished below:

District	Taluk	Village	Survey Numbers	Total extent (in Hects)
Thiruvananthapuram.	Thiruvananthapuram	Attipra Block:17	279,280,281,282,283,284 285, 286, 287, 288, 289 290, 291, 292, 293, 294, 295, 296, 297, 303 Part, 307 Part, 308 part, 309 part, 314 part,315 part 317 part, 338, 339,340 343 part, 346 part, 348, 349, 350, 351, 352, 353, 355, 357 358, 359, 365, 366, 367, 368, 369, 370 372 part.	51.5275 Hectores.

....2

Attipra Block:18	87 part, 88 part, 92 part 93, 96, 97, 99, 100, 101 102, 103 part, 104, 106 part, 107, 142, 143, 180, 181, 182, 183, 184, 186, 188 190, 191, 192, 194, 195 196, 197, 198, 199, 200, 201, 202, 203, 204, 205 206, 207, 208, 209, 212 part, 213, 222, 223, 224, 225 part, 226 part, 227, 228 part.	53.7815 Hectores
Kazhakkuttom Menamkulam Block.II	423 part	0.1100 Hect.

- -

Total Extent: 105.4190 Hectores.

- -

The aforesaid land is proposed to be acquired for construction.

The District Collector, in his report has explained the public purpose and the urgent requirements of the above mentioned land and also the need for acquiring the land invoking the urgency provision under Section 17 of the LA Act 1894.

The Commissioner of Land Revenue, Thiruvananthapuram has examined the proposal and is satisfied that the land is urgently required for the said purpose and there is bonafide

.....3

reason to invoke the urgency provision under Section 17 of the L.A. Act in this case. In the circumstances, sanction is thereby accorded under Rule 6(1) of the Land Acquisition (Kerala) Rules 1990 for the acquisition of the said land for the above purpose by invoking urgency provision under Section 17 of the L.A. Act, 1894.

The Land Acquisition Officer will publish a composite notification in Form No.3(C) of the K.L.A. Rules as required in Sub Section (1) of Section 6 read with Sub Section (4) of Section 17 of the L.A. Act.

Sd/-
COMMISSIONER

To

The District Collector, Thiruvananthapuram
Copy to the Special Tahsildar(LA)
Copy to Stock file of LR, C Sect.

Forwarded/By order

Superintendent.

t3/21/11

Reg. No. KL/TV/(N)/12/2003-2005

KERALA GAZETTE

കേരള ഗസറ്റ്

EXTRAORDINARY

അസാധാരണം

PUBLISHED BY AUTHORITY
ആധികാരികമായി പ്രസിദ്ധപ്പെടുത്തുന്നത്

Vol. XLVIII | Thiruvananthapuram, Friday | 12th December 2003 | No. 2309
വാല്യം 48 | തിരുവനന്തപുരം, വെള്ളി | 2003 ഡിസംബർ 12 / 21st Agrahayana 1925 / 1925 അഗ്രഹായണം 21 | നമ്പർ 2309

വിജ്ഞാപനം

നമ്പർ K4-35000/2003. 2003 ഡിസംബർ 12.

കേരള സർക്കാർ G.O. (Ms) No. 37//2003/ITD, തീയതി 17-10-2003-ാം നമ്പർ വിജ്ഞാപനപ്രകാരം സബ്കളക്ടർ, കളക്ടറെ 1894-ലെ സ്ഥലമെടുപ്പ് ആക്റ്റ് (1894-ലെ 1-ാം കേന്ദ്ര ആക്റ്റ്)-ന് വിധേയമായി ഒരു കളക്ടറുടെ ചുമതലകൾ നിർവഹിക്കുന്നതിനുവേണ്ടി നിയമിച്ചതിനാലും ;

ഇതോടൊപ്പമുള്ള പട്ടികയിൽ വിവരിച്ചിട്ടുള്ള ഭൂമി ഒരു പൊതു ആവശ്യത്തിനായി അതായത് ടെക്നോപാർക്കിന് അധിക സ്ഥലമെടുക്കുന്നതിന് ആവശ്യമുണ്ടെന്നോ ആവശ്യമുണ്ടായേക്കാമെന്നോ ആ കളക്ടർക്ക് ബോദ്ധ്യപ്പെട്ടിരിക്കുന്നതിനാലും ;

ഇപ്പോൾ തൻമൂലം ഇതുമായി ബന്ധപ്പെട്ട എല്ലാ വ്യക്തികൾക്കും 1894-ലെ സ്ഥലമെടുപ്പ് ആക്റ്റ് (1894-ലെ 1-ാം കേന്ദ്ര ആക്റ്റ്) 4-ാം വകുപ്പ് (1)-ാം ഉപവകുപ്പിലെ വ്യവസ്ഥകൾക്കനുസൃതമായി ഇക്കാര്യത്തിനുള്ള അറിയിപ്പ് ഇതിനാൽ നൽകുകയും ചെയ്യുന്നു.

ഇക്കാര്യത്തിലുള്ള അടിയന്തിര സ്വഭാവം കണക്കിലെടുത്ത് ലാൻഡ് റവന്യൂ കമ്മീഷണറോ മേൽപ്പറഞ്ഞ ആക്റ്റ് 17-ാം വകുപ്പ് (4)-ാം ഉപവകുപ്പിന് വിധേയമായി, ആക്റ്റിലെ 5 (എ) വകുപ്പിലെ വ്യവസ്ഥകൾ ഇക്കാര്യത്തിൽ ബാധകമാക്കേണ്ടതില്ലെന്ന് നിർദ്ദേശിച്ചിട്ടുണ്ട്.

33/5471/2003/V.

പട്ടിക

ജില്ല—തിരുവനന്തപുരം. താലൂക്ക്—തിരുവനന്തപുരം.

(ഏകദേശ വിസ്തീർണ്ണം)

ക്രമ നമ്പർ	സർവ്വേ നമ്പർ	വിവരണം	വിസ്തീർണ്ണം ഹെക്ടറിൽ
(1)	(2)	(3)	(4)
വില്ലേജ്—ആറ്റിപ്ര.			ബ്ലോക്ക് നമ്പർ-17.
1	279	നിലം/നിലം നികത്തുപുരയിടം	1.8035
2	280	,,	2.0970
3	281	,,	0.6895
4	282	,,	1.4660
5	283	പുരയിടം	2.0935
6	284	,,	1.2385
7	285	,,	0.8285
8	286	,,	0.6275
9	287	,,	1.0920
10	288	,,	1.0770
11	289	,,	1.5310
12	290	നിലം/നിലം നികത്തുപുരയിടം	0.4170
13	291	,,	1.2470
14	292	,,	1.7750
15	293	,,	1.4670
16	294	,,	0.9120
17	295	,,	1.8670
18	296	,,	0.8935
19	297	,,	0.7770
20	303 വീതം	,,	0.8500
21	307 ,,	പുരയിടം/നിലം നികത്തുപുരയിടം	0.7900
22	308 ,,	പുരയിടം	0.8000
23	309 ,,	,,	0.2000
24	314 ,,	,,	0.2000
25	315 ,,	,,	0.3000
26	317 ,,	,,	0.2000
27	338	പുരയിടം/നിലം നികത്തുപുരയിടം	2.1610
28	339	,,	1.0980
29	340	,,	0.7005
30	343 വീതം	,,	0.5085
31	346 ,,	,,	1.1310
32	348	,,	1.6285
33	349	,,	0.7835

(1)	(2)	(3)	(4)
34	350	നിലം/നിലം നികത്തു പുരയിടം	1.1265
35	351	,,	1.1550
36	352	,,	1.5530
37	353	,,	0.7235
38	355	പുരയിടം/നിലം നികത്തു പുരയിടം	1.1610
39	357	പുരയിടം	0.7500
40	358	പുരയിടം/നിലം നികത്തുപുരയിടം	0.9000
41	359	,,	1.1220
42	365	,,	1.8290
43	366	,,	1.2660
44	367	,,	1.0000
45	368	,,	0.9115
46	369	,,	1.2375
47	370	,,	1.0200
48	372 വീതം	പുരയിടം	0.5000
		ആകെ	51.5275

ബ്ലോക്ക് നമ്പർ—18.

1	87 വീതം	പുരയിടം	0.5000
2	88 ,,	,,	0.5000
3	92 ,,	പുരയിടം/നിലം നികത്തുപുരയിടം	1.0000
4	93	,,	0.5000
5	96	,,	0.8500
6	97	നിലം/നിലം നികത്തു പുരയിടം	0.5000
7	99	,,	1.5200
8	100	,,	0.9670
9	101	,,	0.7030
10	102	പുരയിടം	1.0225
11.	103 വീതം	,,	0.7000
12	104	,,	0.9000
13	106 വീതം	,,	1.0000
14	107	,,	0.8000
15	142	,,	1.0000
16	143	,,	0.5000
17	180	നിലം/നിലം നികത്തുപുരയിടം	1.1210
18	181	,,	0.7925
19	182	,,	1.2750
20	183	,,	1.3175
21	184	,,	0.3895
22	186	,,	1.0790

(1)	(2)	(3)	(4)
23	188	നിലം/നിലം നികത്തു പുരയിടം	1.3790
24	190	,,	0.8990
25	191	,,	2.8305
26	192	,,	0.9060
27	194	,,	1.5495
28	195	,,	1.3560
29	196	,,	1.4960
30	197	,,	1.6255
31	198	,,	0.5630
32	199	,,	1.5595
33	200	,,	2.1720
34	201	,,	1.0610
35	202	,,	0.7810
36	203	,,	1.4355
37	204	,,	2.1355
38	205	,,	0.9405
39	206	,,	1.3595
40	207	,,	0.4110
41	208	,,	0.6015
42	209	പുരയിടം/നിലം നികത്തുപുരയിടം	0.9115
43	212 വീതം	,,	1.3750
44	218	നിലം/നിലം നികത്തുപുരയിടം	1·0715
45	222	പുരയിടം	0.7000
46	223	നിലം/നിലം നികത്തുപുരയിടം	1.5300
47	224	പുരയിടം/നിലം നികത്തുപുരയിടം	1.2440
48	225 വീതം	പുരയിടം	0.8000
49	226 ,,	,,	0.8000
50	227	,,	0.8510
51	228 വീതം	,,	0.7000
		ആകെ	53.7815

വില്ലേജ്—കഴക്കൂട്ടം-മേനംകുളം. ബ്ലോക്ക് നമ്പർ-11.

1	423 വീതം	പുരയിടം	0.1100
		ആകെ	0.1100

(ഒപ്പ്)
സബ് കളക്ടർ.

തിരുവനന്തപുരം.

32

1961-ലെ കേരള സര്‍വ്വേയും അതിരുകളും സംബന്ധിച്ച ആക്‌ടിലെ 6 (1)-ാം വകുപ്പു പ്രകാരമുള്ള പരസ്യം

നമ്പര്‍ [illegible]. 2003 [illegible] 12.

താഴെ പറയുന്ന താലൂക്കിലെ താഴെ പറയുന്ന വില്ലേജിലെ താഴെപ്പറയുന്ന സര്‍വ്വേ നമ്പരില്‍ ഉള്‍പ്പെടുന്ന ഭൂമികളുടെ സര്‍വ്വേ നടത്തണമെന്ന് സര്‍ക്കാര്‍ നിര്‍ദ്ദേശിച്ചിരിക്കയാല്‍ താഴെ പറയുന്ന വില്ലേജിലെ സര്‍വ്വേ പ്രവര്‍ത്തനങ്ങള്‍ വേഗത്തില്‍ ആരംഭിക്കുന്നതാണെന്നും, താഴെ പറയുന്ന വില്ലേജിലെ താഴെ പറയുന്ന സര്‍വ്വേ നമ്പര്‍ പ്രകാരം അതിര്‍ത്തി തിരിച്ച് സര്‍വ്വേ ചെയ്യുന്നതാണെന്നും 1961-ലെ കേരള സര്‍വ്വേയും അതിരുകളും സംബന്ധിച്ച ആക്‌ടിലെ 6 (1)-ാം വകുപ്പുപ്രകാരം ഇതിനാല്‍ പരസ്യം ചെയ്യുന്നു.

താഴെ പറയുന്ന ഭൂമികളുടെ ഉള്ളിലോ അഥവാ അവയോട് ചേര്‍ന്നോ സ്ഥിതിചെയ്യുന്ന രജിസ്റ്റര്‍ ചെയ്ത ഭൂമികളില്‍ അവകാശമുണ്ടെന്ന് തര്‍ക്കം ചെയ്യുന്ന എല്ലാവരേയും നേരിട്ടോ ഏജന്റ് മുഖേനയോ സ്ഥലത്ത് ജോലി ചെയ്യുന്ന സര്‍വ്വേയറുടെ അടുത്ത് ഹാജരാകുന്നതിനും, അതിരുകള്‍ കാണിച്ചുകൊടുക്കുന്നതിനും അതോടു ബന്ധപ്പെട്ട വിവരങ്ങള്‍ നല്‍കുന്നതിനുംവേണ്ടി ഏതു സമയം ആവശ്യപ്പെടുന്നുവോ ഹാജരാകുന്നതിനുംവേണ്ടി ഇതിനാല്‍ ക്ഷണിച്ചുകൊള്ളുന്നു.

പ്രസ്തുത ആക്‌ടിലെ 6 (2)-ാം വകുപ്പുപ്രകാരം ഈ പരസ്യം താഴെപ്പറയുന്ന ഭൂമികളില്‍ അവകാശ ബന്ധമുള്ള എല്ലാവര്‍ക്കുമുള്ള സാധുവായ നോട്ടീസായി കണക്കാക്കപ്പെടുന്നതാണ്.

പ്രസ്തുത ആക്‌ടിലെ 6 (2) എന്ന വകുപ്പുപ്രകാരം രജിസ്റ്റര്‍ ചെയ്ത എല്ലാ കൈവശക്കാരും :—

(എ) സര്‍വ്വേ ചെയ്യുന്നതിനുവേണ്ടി നിര്‍മ്മാര്‍ജ്ജനം ചെയ്യേണ്ട ആവശ്യമുണ്ടായേക്കാവുന്ന വല്ല കാടുകളോ കുറ്റിക്കാടുകളോ വേലികളോ നില്‍ക്കുന്ന വിളകളോ അഥവാ സാധനങ്ങളോ മറ്റു തടസ്സങ്ങളോ 15 ദിവസത്തിനകം മുറിച്ചുകളയുകയോ നീക്കം ചെയ്യുകയോ ചെയ്ത് അതിരുകളോ മറ്റു ലൈനുകളോ വെളിപ്പെടുത്തണമെന്നും ;

(ബി) കൊടി പിടിക്കുന്നവരെയും ചെയിന്‍മാന്‍മാരെയും നിയോഗിച്ച് അന്ന് സ്വയം ആവശ്യമായേക്കാവുന്ന സമയത്തേക്കും കാലത്തേക്കും തൊഴിലാളികളെ ഏര്‍പ്പെടുത്തണമെന്നും ;

(സി) അനുയോജ്യമായ സര്‍വ്വേ അടയാളങ്ങളെ നല്‍കണമെന്നും മറ്റുപ്രകാരത്തില്‍ പ്രസ്തുത ആക്‌ടോ അതുപ്രകാരമുണ്ടാക്കിയിട്ടുള്ള ചട്ടങ്ങളോ അനുസരിച്ച് ആവശ്യപ്പെട്ടേക്കാവുന്ന സഹായങ്ങളെ സര്‍വ്വേയര്‍ക്ക് നല്‍കണമെന്നും ഇതിനാല്‍ ആവശ്യപ്പെടുന്നു.

മേല്‍പ്പറഞ്ഞ (എ) മുതല്‍ (സി) വരെയുള്ള ഖണ്ഡങ്ങള്‍ പ്രകാരമുള്ള ഈ ആവശ്യങ്ങളെ അനുസരിക്കുന്നതില്‍ ആരെങ്കിലും വീഴ്ച വരുത്തുകയാണെങ്കില്‍ ജോലി കൂലിപ്പണിക്കാരെക്കൊണ്ട് ചെയ്യിക്കുന്നതും അതിന്റെ ചെലവ് ആക്‌ടിലും അതുപ്രകാരം ഉണ്ടാക്കിയിട്ടുള്ള ചട്ടങ്ങളിലും വ്യവസ്ഥ ചെയ്തിട്ടുള്ളതുപോലെ വീഴ്ചവരുത്തിയിട്ടുള്ളയാളില്‍ നിന്നു വസൂലാക്കുന്നതുമാണ്.

33

പട്ടിക

ജില്ല—തിരുവനന്തപുരം. താലൂക്ക്—തിരുവനന്തപുരം.

(ഏകദേശ വിസ്തീർണ്ണം)

ക്രമ നമ്പർ	സർവ്വെ നമ്പർ	വിവരണം	വിസ്തീർണ്ണം ഹെക്ടറിൽ
(1)	(2)	(3)	(4)

വില്ലേജ്—ആററിപ്ര. ബ്ലോക്ക് നമ്പർ—17.

1	279	നിലം/നിലം നികത്തു പുരയിടം	1.8035
2	280	,,	2.0970
3	281	,,	0.6895
4	282	,,	1.4660
5	283	പുരയിടം	2.0935
6	284	,,	1.2385
7	285	,,	0.8285
8	286	,,	0.6275
9	287	,,	1.0920
10	288	,,	1.0770
11	289	,,	1.5310
12	290	നിലം/നിലം നികത്തു പുരയിടം	0.4170
13	291	,,	1.2470
14	292	,,	1.7750
15	293	,,	1.4670
16	294	,,	0.9120
17	295	,,	1.8870
18	296	,,	0.8935
19	297	,,	0.7770
20	303 വീതം	,,	0.8500
21	307 വീതം	പുരയിടം/നിലം നികത്തു പുരയിടം	0.7900
22	308 ,,	പുരയിടം	0.8000
23	309 ,,	,,	0.2000
24	314 ,,	,,	0.2000
25	315 ,,	,,	0.3000
26	317 ,,	,,	0.2000
27	338	പുരയിടം/നിലം നികത്തു പുരയിടം	2.1610
28	339	,,	1.0980
29	340	,,	0.7005
30	343 വീതം	,,	0.5085
31	346 ,,	,,	1.1310
32	348	,,	1.6285
33	349	,,	0.7835

(34)

(1)	(2)	(3)	(4)
34	350	നിലം/നിലം നികത്തു പുരയിടം	1.1265
35	351	,,	1.1550
36	352	,,	1.5550
37	353	,,	0.7235
38	355	പുരയിടം/നിലം നികത്തു പുരയിടം	1.1610
39	357	പുരയിടം	0.7500
40	358	പുരയിടം/നിലം നികത്തു പുരയിടം	0.9000
41	359	,,	1.1220
42	365	,,	1.8290
43	366	,,	1.2660
44	367	,,	1.0000
45	368	,,	0.9115
46	369	,,	1.2375
47	370	,,	1.0200
48	372 വീതം	പുരയിടം	0.5000
		ആകെ	51.5275

ബ്ലോക്ക് നമ്പർ—18.

1	87 വീതം	പുരയിടം	0.5000
2	88 ,,	,,	0.5000
3	92 ,,	പുരയിടം/നിലം നികത്തു പുരയിടം	1.0000
4	93	,,	0.5000
5	96	,,	0.8500
6	97	നിലം/നിലം നികത്ത് പുരയിടം	0.5000
7	99	,,	1.3200
8	100	,,	0.9670
9	101	,,	0.7030
10	102	പുരയിടം	1.0225
11	103 വീതം	,,	0.7000
12	104	,,	0.9000
13	106 വീതം	,,	1.0000
14	107	,,	0.8000
15	142	,,	1.0000
16	143	,,	0.5000
17	180	നിലം/നിലം നികത്ത് പുരയിടം	1.1210
18	181	,,	0.7925
19	182	,,	1.2750
20	183	,,	1.3175
21	184	,,	0.3895
22	186	,,	1.0790
23	188	,,	1.3790

35

(1)	(2)	(3)	(4)
24	190	നിലം/നിലം നികത്ത് പുരയിടം	0.8990
25	191	,,	2.8305
26	192	,,	0.9060
27	194	,,	1.5495
28	195	,,	1.3560
29	196	,,	1.4960
30	197	,,	1.6255
31	198	,,	0.5630
32	199	,,	1.5595
33	200	,,	2.1720
34	201	,,	1.0610
35	202	,,	0.7810
36	203	,,	1.4355
37	204	,,	2.1355
38	205	,,	0.9405
39	206	,,	1.3595
40	207	,,	0.4110
41	208	,,	0.6015
42	209	പുരയിടം/നിലം നികത്ത് പുരയിടം	0.9115
43	212 വീതം	,,	1.3750
44	218	നിലം/നിലം നികത്ത് പുരയിടം	1.0715
45	222	പുരയിടം	0.7000
46	223	നിലം/നിലം നികത്തു പുരയിടം	1.5300
47	224	പുരയിടം/നിലം നികത്തു പുരയിടം	1.2440
48	225 വീതം	പുരയിടം	0.8000
49	226 ,,	,,	0.8000
50	227	,,	0.8510
51	228 വീതം	,,	0.7000
		ആകെ	53.7815

വില്ലേജ്—കഴക്കൂട്ടം-മേനംകുളം. ബ്ലോക്ക് നമ്പർ—11.

1	423 വീതം	പുരയിടം	0.1100
		ആകെ	0.1100

(ഒപ്പ്)

തിരുവനന്തപുരം. സബ് കളക്ടർ & ലാൻറ് അക്വിസിഷൻ ആഫീസർ.

PRINTED AND PUBLISHED BY THE SUPERINTENDENT OF GOVERNMENT PRESSES AT THE GOVERNMENT CENTRAL PRESS, THIRUVANANTHAPURAM, 2003.

FORM F

(See Rule 4)

അടിസ്ഥാന നികുതി രജിസ്റ്റർ

താലൂക്ക്: .... വില്ലേജ്: ....

1	2	3	4	5	6	7	8	9	10
288 295 1	1119	–		[illegible]	8 55		3353	[illegible]	
1288 2	1119	–		[illegible]	0 16 20		3354	[illegible]	
1289 3	1138			[illegible]	0 1 20		3355	[illegible]	

FORM F

(See Rule 4)

അടിസ്ഥാന നികുതി രജിസ്റ്റർ

താലൂക്ക്: [illegible] വില്ലേജ്: [illegible]

2 (സർവ്വേ/സബ് ഡിവിഷൻ നമ്പർ)	3	4	5	6 (വിസ്തീർണ്ണം)	7 (അടിസ്ഥാന നികുതി)	8	9 (പേര്)	10
295 4	1139	2	[illegible]	0 02 05		3356	[illegible] P.O.	
5	1142		[illegible]	0 06 30		3357	[illegible]	
6	1143	1 / 2	[illegible]	0 14 30		3358	[illegible] P.O.	

165

FORM F

(See Rule 4)

അടിസ്ഥാന നികുതി രജിസ്റ്റർ

താലൂക്ക് .... വില്ലേജ്: [illegible] 12 [illegible]

ക്രമനമ്പർ	സർവ്വേ/സബ് ഡിവിഷൻ നമ്പർ: പുതിയത്	പഴയത്	ഭൂമിയുടെ പേര്	ഭൂമിയുടെ തരം (നിലം/പുരയിടം/...)	വിസ്തീർണ്ണം ഹെ. ആർ. ച.മീ.	അടിസ്ഥാന നികുതി രൂ. പ.	തണ്ടപ്പേർ നമ്പർ	ഭൂഉടമയുടെ പേര്	റിമാർക്സ്
1	2	3	4	5	6	7	8	9	10
1294 / 295 7	1144		-	നിലം	0 07 40		3359	[illegible]	
1295 8	1145			"	0 07 20		3360	[illegible]	
1296 9	1136			"	0 01 50		3361	[illegible]	

GPT. 27/2202/95/30,000×100/V.

25

FORM F

(See Rule 4)

അടിസ്ഥാന നികുതി രജിസ്റ്റർ

താലൂക്ക്: തിരുവനന്തപുരം വില്ലേജ്: [illegible] 12 [illegible]

ക്രമനമ്പർ	സർവ്വേ/സബ് ഡിവിഷൻ നമ്പർ: പഴയത്	ഭൂമിയുടെ പേര്	ഭൂമിയുടെ തരം (നിലം/പുരയിടം/...)	വിസ്തീർണ്ണം ഹെ. ആർ. ച.മീ.	അടിസ്ഥാന നികുതി രൂ. പ.	തണ്ടപ്പേർ നമ്പർ	ഭൂഉടമയുടെ പേര്	റിമാർക്സ്
2	3	4	5	6	7	8	9	10
1295 / 10	1102		നിലം	0 06 80		3362	[illegible]	
11	1137	1	നിലം	0 11 65		3363	[illegible]	
		2						
12	1120		"	0 09 70		3364	[illegible]	

GPT. 27/2202/95 30,000×100/V.

FORM F
(*See* Rule 4)

അടിസ്ഥാന നികുതി രജിസ്റ്റർ

താലൂക്ക് .... വില്ലേജ് ....

1	2	3	4	5	6 (ഹെ. ആർ. ച.മീ.)	7 (രൂ. പ.)	8	9	10
1300	295/13	1124	[illegible]	[illegible]	0 08 80		3365	[illegible]	
1301	14	1122		[illegible]	0 09 80		3366	[illegible]	
1302	15	1124		[illegible]	0 05 35		3367	[illegible]	

FORM F
(*See* Rule 4)

അടിസ്ഥാന നികുതി രജിസ്റ്റർ

താലൂക്ക് .... വില്ലേജ് [illegible]

1	2	3	4	5	6 (ഹെ. ആർ. ച.മീ.)	7 (രൂ. പ.)	8	9	10
	295/16	1122, 1123	8	[illegible]	0 06 55		3368	[illegible]	
	17	1133, 1134		[illegible]	0 12 50		3369	[illegible] K. [illegible]	
	18	1132		[illegible]	0 03 60		3370	[illegible]	

165

FORM F

(See Rule 4)

അടിസ്ഥാന നികുതി രജിസ്റ്റർ

താലൂക്ക് .... വില്ലേജ് ....

ക്രമനമ്പർ (1)	സർവ്വേ നമ്പർ (2)	സബ് ഡിവിഷൻ (3)	4	5	വിസ്തീർണ്ണം ഹെ. ആർ. ച. മീ. (6)	അടിസ്ഥാന നികുതി രൂ. പ. (7)	തണ്ടപ്പേർ നമ്പർ (8)	ഭൂഉടമയുടെ പേര് (9)	10
1306	295 / 19	1146 / 1147		[illegible] / നിലം	0 28 60		3371	[illegible]	
1307	20	439		"	0 02 05		3372	[illegible]	
1308	21	439	3	"	0 04 20		3356	[illegible]	

GPT. 27/2202/95/30,000×100/V.

FORM F

(See Rule 4)

അടിസ്ഥാന നികുതി രജിസ്റ്റർ

താലൂക്ക് .... വില്ലേജ് [illegible]

സർവ്വേ നമ്പർ (2)	സബ് ഡിവിഷൻ (3)	4	5	വിസ്തീർണ്ണം ഹെ. ആർ. ച. മീ. (6)	അടിസ്ഥാന നികുതി രൂ. പ. (7)	തണ്ടപ്പേർ നമ്പർ (8)	ഭൂഉടമയുടെ പേര് (9)	10
295 / 22	1139		[illegible]	0 04 30 / 1 89 00		3372	[illegible]	
296 / 1	1097		നിലം	0 10 60		3373	[illegible]	
2	1100		"	0 04 10		3374	[illegible]	

GPT. 27/2202/95 30,000×100/V.

FORM F

(See Rule 4)

അടിസ്ഥാന നികുതി രജിസ്റ്റർ

താലൂക്ക് .... വില്ലേജ് [illegible]

1	2 സർവ്വെ/സബ് ഡിവിഷൻ നമ്പർ	3	4	5	6 വിസ്തീർണ്ണം (ഹെ. ആർ. ച. മീ.)	7 അടിസ്ഥാന നികുതി (രൂ. പ.)	8 തണ്ടപ്പേര് നമ്പർ	9 ഭൂ ഉടമയുടെ പേര്	10
1312	296/3	1109		[illegible]	0 01 60		3374	[illegible]	
1313	A	1116	-	"	0 03 10		3375	[illegible]	
1314	5	1116	-	"	0 06 85		3375	[illegible]	

GPT. 27/2202/95/30,000×100/V.

FORM F

(See Rule 4)

അടിസ്ഥാന നികുതി രജിസ്റ്റർ

താലൂക്ക് [illegible] വില്ലേജ് [illegible]

2 സർവ്വെ/സബ് ഡിവിഷൻ നമ്പർ	3	4	5	6 വിസ്തീർണ്ണം (ഹെ. ആർ. ച. മീ.)	7 അടിസ്ഥാന നികുതി (രൂ. പ.)	8 തണ്ടപ്പേര് നമ്പർ	9 ഭൂ ഉടമയുടെ പേര്	10
296/6	1115	1	[illegible]	0.04 20		3376	[illegible]	
7	1115	1	[illegible]	0 04 90		3377	[illegible]	
8	114	B	"	0 02 00		3378	[illegible]	

GPT. 27/2202/95 30,000×100/V.

(40)

FORM F

(*See* Rule 4)

അടിസ്ഥാന നികുതി രജിസ്റ്റർ

താലൂക്ക് .... വില്ലേജ് ....

ക്രമനമ്പർ	സർവ്വേ/സബ് ഡിവിഷൻ നമ്പർ: പുതിയത്	സർവ്വേ/സബ് ഡിവിഷൻ നമ്പർ: പഴയത്	ഭൂമിയുടെ തരം	ഭൂമിയുടെ ഇനം	വിസ്തീർണ്ണം (ഹെ. ആർ. ച. മീ)	അടിസ്ഥാന നികുതി (രൂ. പ)	ഭൂ ഉടമയുടെ: തണ്ടപ്പേർ നമ്പർ	ഭൂ ഉടമയുടെ: പേര്	10
1	2	3	4	5	6	7	8	9	10
318	291/9	1122		[illegible]	0 0220		3379	[illegible]	
1319	10	1112		[illegible]	0 0520		3368	[illegible]	
320	11	1101		"	0 0210		3380 ~~3369~~	[illegible]	

GPT. 27/2202/95/30,000×100/V.

FORM F

(*See* Rule 4)

അടിസ്ഥാന നികുതി രജിസ്റ്റർ

താലൂക്ക് .... വില്ലേജ് ...12...

സർവ്വേ/സബ് ഡിവിഷൻ നമ്പർ: പുതിയത്	സർവ്വേ/സബ് ഡിവിഷൻ നമ്പർ: പഴയത്	ഭൂമിയുടെ തരം	ഭൂമിയുടെ ഇനം	വിസ്തീർണ്ണം (ഹെ. ആർ. ച. മീ)	അടിസ്ഥാന നികുതി (രൂ. പ)	ഭൂ ഉടമയുടെ: തണ്ടപ്പേർ നമ്പർ	ഭൂ ഉടമയുടെ: പേര്	10
2	3	4	5	6	7	8	9	10
296/12	1114	[illegible]	[illegible]	0 0160		3381	[illegible]	
13	1101	A	[illegible]	0 0220		3374	[illegible]	
14	1135		[illegible]	0 0670		3382	[illegible]	

GPT. 27/2202/95 30,000×100/V.

42

FORM F

(See Rule 4)

അടിസ്ഥാന നികുതി രജിസ്റ്റർ

താലൂക്ക് .... വില്ലേജ് ....

ക്രമനമ്പർ	സർവ്വേ/സബ് ഡിവിഷൻ നമ്പർ പുതിയത്	പഴയത്	ഭൂമിയുടെ തരം	ഭൂമിയുടെ ഇനം	വിസ്തീർണ്ണം ഹെ. ആർ. ച.മീ.	അടിസ്ഥാന നികുതി രൂ. പ.	തണ്ടപ്പേർ നമ്പർ	ഭൂ ഉടമയുടെ പേര്	റിമാർക്സ്
1	2	3	4	5	6	7	8	9	10
324	296/15	1113		നിലം	0 02 45		3374	[illegible]	
325	16	1111	-	(?)	0 11 85		~~3375~~ 3383	[illegible]	
326	17	1110	-	(?)	0 09 90		3384	[illegible]	

FORM F

(See Rule 4)

അടിസ്ഥാന നികുതി രജിസ്റ്റർ

താലൂക്ക് .... വില്ലേജ് ....

സർവ്വേ/സബ് ഡിവിഷൻ നമ്പർ പുതിയത്	പഴയത്	ഭൂമിയുടെ തരം	ഭൂമിയുടെ ഇനം	വിസ്തീർണ്ണം ഹെ. ആർ. ച.മീ.	അടിസ്ഥാന നികുതി രൂ. പ.	തണ്ടപ്പേർ നമ്പർ	ഭൂ ഉടമയുടെ പേര്	റിമാർക്സ്
2	3	4	5	6	7	8	9	10
296/18	1125	-	നിലം	0 03 20		3385	[illegible]	
19	1126		"	0 04 60 (~~0 06 20~~ ~~0 01 60~~)		3386	[illegible]	
297/1	1066	-	പുറമ്പോക്ക്	0 05 75			സർക്കാർ - റോഡ്	
2	1068	1	നിലം	0 01 25		3387	[illegible]	

PT. 27/2292/95 30,000 x 100/V.

FORM F

(*See* Rule 4)

അടിസ്ഥാന നികുതി രജിസ്റ്റർ

താലൂക്ക് .... വില്ലേജ് ....

ക്രമനമ്പർ	സർവ്വേ/സബ് ഡിവിഷൻ നമ്പർ: പുതിയത്	പഴയത്	ഭൂമിയുടെ പേര്	ഭൂമിയുടെ തരം (നിലം/പറമ്പ്/തോട്ടം/പുറംപോക്ക്/നികുതി ഒഴിവ്)	വിസ്തീർണ്ണം ഹെ. ആർ. ച.മീ.	അടിസ്ഥാന നികുതി രൂ. പ.	ഭൂവുടമയുടെ തണ്ടപ്പേർ നമ്പർ	പേര്	
1	2	3	4	5	6	7	8	9	10
4331	297/3	1088	1	നിലം	0 04 70		3387	[illegible]	
4332	297/4	1088		”	0 05 80		3388	[illegible]	
4333	297/5	1096	-	”	0 01 95		3389	[illegible]	

GPT. 27/2202/95 30,000×100/V.

FORM F

(*See* Rule 4)

അടിസ്ഥാന നികുതി രജിസ്റ്റർ

താലൂക്ക് .... വില്ലേജ് 812 [illegible]

സർവ്വേ/സബ് ഡിവിഷൻ നമ്പർ: പുതിയത്	പഴയത്	ഭൂമിയുടെ പേര്	ഭൂമിയുടെ തരം (നിലം/പറമ്പ്/തോട്ടം/പുറംപോക്ക്/നികുതി ഒഴിവ്)	വിസ്തീർണ്ണം ഹെ. ആർ. ച.മീ.	അടിസ്ഥാന നികുതി രൂ. പ.	ഭൂവുടമയുടെ തണ്ടപ്പേർ നമ്പർ	പേര്	
2	3	4	5	6	7	8	9	10
297/6	1096		നിലം	0 02 30		3389	[illegible]	
7	1096	2	”	0 04 00		3390	[illegible]	
8	1095		”	0 10 60		3391	[illegible]	

GPT. 27/2202/95 30,000×100/V.

44

FORM

1	2	3	4	5	6	7	8	9
6343	297 / 15				0 0400		3497	[illegible]
6344	11			(5)	0 0505		3498	[illegible]
6345	17		1 / 2				3497	[illegible]

GPT. 27/2202/95/30,000×100/V.

1	2	3	4	5	6	7	8	9
297 / 1		1103	A / B		0 0370		3400	[illegible]
19		1104			0 0520 / 0 1770		3401	[illegible]
278 / 1		1389			0 0435		3402	[illegible]

GPT. 27/2202/95/30,000 × 100/V.

FORM F

(See Rule 4)

അടിസ്ഥാന നികുതി രജിസ്റ്റർ

താലൂക്ക്:   വില്ലേജ്:

ക്രമനമ്പർ	സർവ്വെ/സബ് ഡിവിഷൻ നമ്പർ: പുതിയത്	സർവ്വെ/സബ് ഡിവിഷൻ നമ്പർ: പഴയത്	ഭൂമിയുടെ പേര്	ഭൂമിയുടെ തരം (നിലം/പുരയിടം/തോട്ടം/പറമ്പ്/പുറമ്പോക്ക്/നികുതി ഒഴിവ്)	വിസ്തീർണ്ണം ഹെ. ആർ. ച.മീ.	അടിസ്ഥാന നികുതി രൂ. പ.	ഭൂ ഉടമയുടെ: തണ്ടപ്പേർ നമ്പർ	ഭൂ ഉടമയുടെ: പേര്
1	2	3	4	5	6	7	8	9
4015	279/1	1211	–	നിലം	0 10 80		3114	[illegible]
4016	2	1218	–	[illegible]	0 04 80		3115	[illegible] I.R. [illegible]
4017	3	1217	1. 2 3	[illegible]	0 04 90		3116	[illegible]

GPT. 27/2202/95/30,000×100/V.

FORM F

(See Rule 4)

അടിസ്ഥാന നികുതി രജിസ്റ്റർ

വില്ലേജ്:

സർവ്വെ/സബ് ഡിവിഷൻ നമ്പർ: പുതിയത്	സർവ്വെ/സബ് ഡിവിഷൻ നമ്പർ: പഴയത്	ഭൂമിയുടെ പേര്	ഭൂമിയുടെ തരം	വിസ്തീർണ്ണം ഹെ. ആർ. ച.മീ.	അടിസ്ഥാന നികുതി രൂ. പ.	ഭൂ ഉടമയുടെ: തണ്ടപ്പേർ നമ്പർ	ഭൂ ഉടമയുടെ: പേര്	റിമാർക്സ്
2	3	4	5	6	7	8	9	10
279/4	1216	2 3 4 4	നിലം	0 10 85		3117	[illegible]	
5	1215	8-6	[illegible]	0 06 30		3118	[illegible]	
6	1215	9-7 7-5	[illegible]	0 05 50		3119	[illegible]	

27/2202/95 30,000×100/V.

FORM F

(See Rule 4)

അടിസ്ഥാന നികുതി രജിസ്റ്റർ

താലൂക്ക് .... വില്ലേജ് ....

1	2	3	4	5	6	7	8	9	10
14021 229	7	1214 / 1215	1 / 2-1	[illegible]	0 09 70		3120	[illegible]	
14022	8	1215	4-3 / 5-3-8	[illegible]	0 16 70		3121	[illegible]	
14023	9	1221	1	[illegible]	0 11 75		3122	[illegible] P.O.	

FORM F

(See Rule 4)

അടിസ്ഥാന നികുതി രജിസ്റ്റർ

താലൂക്ക് .... വില്ലേജ് ....

1	2	3	4	5	6	7	8	9	10
229	10	1221	[illegible]	[illegible]	0 02 20		3123	[illegible]	
	11	1219		[illegible]	0 15 80		3124	[illegible]	
	12	1211		[illegible]	0 04 30		3114	[illegible] P.O.	

FORM F

(See Rule 4)

അടിസ്ഥാന നികുതി രജിസ്റ്റർ

1	2	3	4	5	6	7	8	9	10
4027	279 / 13	1220	-	നിലം	0 03 15		3125	[illegible] P.O.	
4028	14	1221	[illegible]	ഠ	0 09 10		3126	[illegible] P.O.	
4029	15	1210		ഠ	0 08 10		3127	[illegible]	

FORM F

(See Rule 4)

അടിസ്ഥാന നികുതി രജിസ്റ്റർ

1	2	3	4	5	6	7	8	9	10
	279 / 16	1222		നിലം	0 12 80		3128	[illegible] P.O. [illegible]	
	17	1209		ഠ	0 13 60		3126	[illegible] P.O.	
	18	1225		ഠ	0 04 00		3129	[illegible] P.O.	

FORM F

(*See* Rule 4)

അടിസ്ഥാന നികുതി രജിസ്റ്റർ

താലൂക്ക് .... വില്ലേജ് ....

തണ്ടപ്പേർ	സർവ്വേ/സബ് ഡിവിഷൻ നമ്പർ: ബ്ലോക്ക്	സർവ്വേ/സബ് ഡിവിഷൻ നമ്പർ: സബ് ഡിവിഷൻ	ഭൂമിയുടെ തരം	ഭൂമിയുടെ ഇനം	വിസ്തീർണ്ണം (ഹെ. ആർ. ച. മീ)	അടിസ്ഥാന നികുതി (രൂ. പ.)	കൈവശ ഭൂമി നമ്പർ	ഭൂ ഉടമയുടെ പേര്	റിമാർക്സ്
1	2	3	4	5	6	7	8	9	10
1083 ~~229~~	19	1226	1	[illegible] നിലം	~~0 04 00~~		3130	[illegible]	
			2	"	0 26 10				
					1 80 65				
		1231		"					
1084 280	1	1174		ദ	0 13 00		131	[illegible]	
1085	2	1123		പുരയിടം				സർക്കാർ	
		1176		"	0 03 70				

FORM F

അ[illegible] നി[illegible] രജിസ്റ്റർ

താലൂക്ക് .... വില്ലേജ് ....

തണ്ടപ്പേർ	സർവ്വേ/സബ് ഡിവിഷൻ നമ്പർ: ബ്ലോക്ക്	സർവ്വേ/സബ് ഡിവിഷൻ നമ്പർ: സബ് ഡിവിഷൻ	ഭൂമിയുടെ തരം	ഭൂമിയുടെ ഇനം	വിസ്തീർണ്ണം (ഹെ. ആർ. ച. മീ)	അടിസ്ഥാന നികുതി (രൂ. പ.)	കൈവശ ഭൂമി നമ്പർ	ഭൂ ഉടമയുടെ പേര്	റിമാർക്സ്
1	2	3	4	5	6	7	8	9	10
280	3	1178		[illegible] നിലം	0 06 00		3132	[illegible]	
	A	1184	87	"	0 08 80		3133	[illegible] P.O.	
		1185	2-1						
			2-2						
		1184	82						
		1185	3						
			2-3						
		1185						[illegible]	

FORM F

(See Rule 4)

അടിസ്ഥാന നികുതി രജിസ്റ്റർ

താലൂക്ക് .... വില്ലേജ് ....

ക്രമനമ്പർ	സർവ്വേ/സബ് ഡിവിഷൻ നമ്പർ: പുതിയത്	സർവ്വേ/സബ് ഡിവിഷൻ നമ്പർ: പഴയത്	ഭൂമിയുടെ പേര്	ഭൂമിയുടെ തരം (നിലം/പുരയിടം/തോട്ടം/പറമ്പ്)	വിസ്തീർണ്ണം ഹെ. ആർ. ച.മീ.	അടിസ്ഥാന നികുതി രൂ. പ.	തണ്ടപ്പേര് നമ്പർ	ഭൂ ഉടമയുടെ പേര്	റിമാർക്സ്
1	2	3	4	5	6	7	8	9	10
								[illegible] P.O.	
4039	6	1187 A1, A2, 1186		നിലം	0 19 40		3135	[illegible]	
4040	7	1187 B		"	0 09 90		3136	[illegible]	

FORM F

(See Rule 4)

അടിസ്ഥാന നികുതി രജിസ്റ്റർ

താലൂക്ക് .... വില്ലേജ് ....

ക്രമനമ്പർ	സർവ്വേ/സബ് ഡിവിഷൻ നമ്പർ: പുതിയത്	സർവ്വേ/സബ് ഡിവിഷൻ നമ്പർ: പഴയത്	ഭൂമിയുടെ പേര്	ഭൂമിയുടെ തരം (നിലം/പുരയിടം/തോട്ടം/പറമ്പ്)	വിസ്തീർണ്ണം ഹെ. ആർ. ച.മീ.	അടിസ്ഥാന നികുതി രൂ. പ.	തണ്ടപ്പേര് നമ്പർ	ഭൂ ഉടമയുടെ പേര്	റിമാർക്സ്
1	2	3	4	5	6	7	8	9	10
280	8	1188		നിലം	0 06 00		3137	[illegible] P.O.	
	9	1189		"	0 05 75		3138	[illegible] P.O.	
	10	1191, 1191		"	0 17 00		3139	[illegible]	

FORM F

(See Rule 4)

അടിസ്ഥാന നികുതി രജിസ്റ്റർ

താലൂക്ക് .... വില്ലേജ് ....

	1	2	3	4	5	6	7	8	9	10
1044	280	11	1182	–	നിലം	0 22 40		3140	[illegible]	
1045		12	1190		〃	0 12 20		3141	[illegible]	
1046		13	1183		〃			3137	[illegible]	

FORM F

(See Rule 4)

അടിസ്ഥാന നികുതി രജിസ്റ്റർ

താലൂക്ക് .... വില്ലേജ് ....

1	2	3	4	5	6	7	8	9	10
280	14	1179	–	നിലം	0 11 10		3142	[illegible]	
	15	1180	1-1 2 3		0 13 40		3114	[illegible]	
	16	1181		〃	0 13 90		3143	[illegible]	[illegible]

50

FORM F

(See Rule 4)

അടിസ്ഥാന നികുതി രജിസ്റ്റർ

താലൂക്ക് .... വില്ലേജ് ....

ക്രമനമ്പർ	സർവ്വേ/സബ് ഡിവിഷൻ നമ്പർ		[illegible]	[illegible]	വിസ്തീർണ്ണം (ഹെ. ആർ. ച. മീ.)	അടിസ്ഥാന നികുതി (രൂ. പ.)	തണ്ടപ്പേര് നമ്പർ	ഭൂ ഉടമയുടെ പേര്	[illegible]
1	2	3	4	5	6	7	8	9	10
280	17	1192		നിലം	0 13 80		3144	[illegible]	
18	1202	1		,,	0 08 45		3125	[illegible]	
		3		,,					
	1202	2							
19	1203			,,	0 05 45		3129	[illegible]	
					2 09 90				

FORM F

(See Rule 4)

അടിസ്ഥാന നികുതി രജിസ്റ്റർ

താലൂക്ക് .... വില്ലേജ് ....

ക്രമനമ്പർ	സർവ്വേ/സബ് ഡിവിഷൻ നമ്പർ		[illegible]	[illegible]	വിസ്തീർണ്ണം (ഹെ. ആർ. ച. മീ.)	അടിസ്ഥാന നികുതി (രൂ. പ.)	തണ്ടപ്പേര് നമ്പർ	ഭൂ ഉടമയുടെ പേര്	[illegible]
1	2	3	4	5	6	7	8	9	10
281	1	1194		നിലം	0 20 40		3146	[illegible]	
	2	1195		,,	0 01 60		3147	[illegible]	
	3	,,		,,	0 06 60		3147	[illegible]	

FORM F

(See Rule 4)

അടിസ്ഥാന നികുതി രജിസ്റ്റർ

താലൂക്ക് .... വില്ലേജ് ....

1	2	3	4	5	6	7	8	9	10
ക്രമനമ്പർ	സർവ്വേ/സബ് ഡിവിഷൻ നമ്പർ		ഭൂമിയുടെ തരം	ഭൂമിയുടെ ഇനം	വിസ്തീർണ്ണം (ഹെ. ആർ. ച.മീ.)	അടിസ്ഥാന നികുതി (രൂ. പ.)	തണ്ടപ്പേർ നമ്പർ	ഭൂ ഉടമയുടെ പേര്	
4056	281/4	493		നിലം	0 12 40		3148	[illegible] P.O.	
4057	5	1201		〃	0.07.45		3149	[illegible] P.O.	
4058	6	1201		〃	0 07 30		3150	[illegible] P.O.	

FORM F

(See Rule 4)

അടിസ്ഥാന നികുതി രജിസ്റ്റർ

താലൂക്ക് .... വില്ലേജ് ....

1	2	3	4	5	6	7	8	9	10
ക്രമനമ്പർ	സർവ്വേ/സബ് ഡിവിഷൻ നമ്പർ		ഭൂമിയുടെ തരം	ഭൂമിയുടെ ഇനം	വിസ്തീർണ്ണം (ഹെ. ആർ. ച.മീ.)	അടിസ്ഥാന നികുതി (രൂ. പ.)	തണ്ടപ്പേർ നമ്പർ	ഭൂ ഉടമയുടെ പേര്	
	281/7	1196		നിലം	0 03 80		3151	[illegible] P.O.	
	8	1196		〃	0 22 60		3151	[illegible] P.O.	
	9	1197		〃	0 07 60		3152	[illegible] P.O.	
					0 67 [illegible]				

52

FORM F
(See Rule 4)

അടിസ്ഥാന നികുതി രജിസ്റ്റർ

താലൂക്ക് .... വില്ലേജ് ....

1	2	3	4	5	6	7	8	9	10
1	1201		1	നിലം	0 09 00		3153	[illegible]	
2	1200		-	[illegible]	0 05 95		3154	[illegible]	
3	1199			[illegible]	0 11 00		3155	[illegible]	

FORM F
(See Rule 4)

അടിസ്ഥാന നികുതി രജിസ്റ്റർ

താലൂക്ക് .... വില്ലേജ് ....

1	2	3	4	5	6	7	8	9	10
4	1206			നിലം	~~0 12 10~~ 0 14 20		3156	[illegible]	
5	1204				~~0 11 00~~				
	1205				0 18 50		3157	[illegible]	
6	1208				0 11 75		3158	[illegible]	

FORM F

(See Rule 4)

അടിസ്ഥാന നികുതി രജിസ്റ്റർ

താലൂക്ക് .... വില്ലേജ് ....

ക്രമനമ്പർ	സർവ്വേ/സബ് ഡിവിഷൻ നമ്പർ: പുതിയത്	സർവ്വേ/സബ് ഡിവിഷൻ നമ്പർ: പഴയത്	ഭൂമിയുടെ തരം	ഭൂമിയുടെ ഇനം	വിസ്തീർണ്ണം (ഹെ. ആർ. ച. മീ)	അടിസ്ഥാന നികുതി (രൂ. പ.)	തണ്ടപ്പേർ നമ്പർ	ഭൂ ഉടമയുടെ പേര്	റിമാർക്സ്
1	2	3	4	5	6	7	8	9	10
1068	282/7	1208	2	[illegible]	0 11 30		3159	[illegible]	
1069	8	1207	-	[illegible]	0 12 10			[illegible]	
1070	9	1224		[illegible]	0 11 00		3161	[illegible] P.O.	

FORM F

(See Rule 4)

അടിസ്ഥാന നികുതി രജിസ്റ്റർ

താലൂക്ക് .... വില്ലേജ് ....

ക്രമനമ്പർ	സർവ്വേ/സബ് ഡിവിഷൻ നമ്പർ: പുതിയത്	സർവ്വേ/സബ് ഡിവിഷൻ നമ്പർ: പഴയത്	ഭൂമിയുടെ തരം	ഭൂമിയുടെ ഇനം	വിസ്തീർണ്ണം (ഹെ. ആർ. ച. മീ)	അടിസ്ഥാന നികുതി (രൂ. പ.)	തണ്ടപ്പേർ നമ്പർ	ഭൂ ഉടമയുടെ പേര്	റിമാർക്സ്
1	2	3	4	5	6	7	8	9	10
	282/10	1227	-	[illegible]	0 13 40		3162	[illegible] P.O.	
[illegible]	11	1228	1	[illegible]	0 17 80				
		1230	-	[illegible]			3163	[illegible] P.O.	
	12	1223		[illegible]	0 10 60		3164	[illegible] P.O.	
					1 46 60				

FORM F

(*See* Rule 4)

അടിസ്ഥാന നികുതി രജിസ്റ്റർ

താലൂക്ക് .... വില്ലേജ് ....

ക്രമനമ്പർ	സർവ്വേ/സബ് ഡിവിഷൻ നമ്പർ: പുതിയത്	പഴയത്	ഭൂമിയുടെ ഇനം	ഭൂമിയുടെ തരം	വിസ്തീർണ്ണം ഹെ. ആർ. ച.മീ.	അടിസ്ഥാന നികുതി രൂ. പ.	തണ്ടപ്പേർ നമ്പർ	ഭൂ ഉടമയുടെ പേര്	റിമാർക്സ്
1	2	3	4	5	6	7	8	9	10
4215	290 / 1	1066		പുരയിടം	0 01 70			[illegible]	
4216	2	1024	1	[illegible]	0 04 20		3295	[illegible]	
			1-1	"					
			2	"					
			2-1	"					

FORM F

(*See* Rule 4)

അടിസ്ഥാന നികുതി രജിസ്റ്റർ

താലൂക്ക് .... വില്ലേജ് ....

ക്രമനമ്പർ	സർവ്വേ/സബ് ഡിവിഷൻ നമ്പർ: പുതിയത്	പഴയത്	ഭൂമിയുടെ ഇനം	ഭൂമിയുടെ തരം	വിസ്തീർണ്ണം ഹെ. ആർ. ച.മീ.	അടിസ്ഥാന നികുതി രൂ. പ.	തണ്ടപ്പേർ നമ്പർ	ഭൂ ഉടമയുടെ പേര്	റിമാർക്സ്
1	2	3	4	5	6	7	8	9	10
	290 / 3	1025	5	നിലം	0 07 10		3296	[illegible]	
	4	1025	1, 3, 4	"	0 09 70		3297	[illegible]	
	5	1025	2	"	0 03 95		3298	[illegible]	

FORM F

(See Rule 4)

അടിസ്ഥാന നികുതി രജിസ്റ്റർ

താലൂക്ക് .... വില്ലേജ് ....

1	2	3	4	5	6	7	8	9	10
290 / 6	1032			നിലം	0 05 30		3299	[illegible]	
7	1032			"	0 03 55		3300	[illegible]	

~~8 1032~~

~~1024 2-1~~

~~1025 1~~

FORM F

(See Rule 4)

അടിസ്ഥാന നികുതി രജിസ്റ്റർ

താലൂക്ക് .... വില്ലേജ് ....

2	3	4	5	6	7	8	9	10
290 / 8	1032		നിലം	0 06 20		3301	[illegible]	
	1024	2-1		CHI 70				
	1025	1						
	1025	5						

56

FORM F

(See Rule 4)

അടിസ്ഥാന നികുതി രജി[illegible]

താലൂക്ക്: ...... വില്ലേജ്: ......

ക്രമനമ്പർ	സർവ്വേ/സബ് ഡിവിഷൻ നമ്പർ: പുതിയത്	സർവ്വേ/സബ് ഡിവിഷൻ നമ്പർ: പഴയത്	ഭൂമിയുടെ തരം	ഭൂമിയുടെ ഇനം [illegible]	വിസ്തീർണ്ണം (ഹെ. ആർ. ച. മീ.)	അടിസ്ഥാന നികുതി (രൂ. പ.)	തണ്ടപ്പേർ നമ്പർ	ഭൂ ഉടമയുടെ പേര്	[illegible]
1	2	3	4	5	6	7	8	9	10
4222	291/1	1066		പുറമ്പോക്ക്	0.0710			സർക്കാർ	
4224	2	10		നിലം	0.1440		3302	[illegible] ജോസഫ്, [illegible] കുളങ്ങര P.O.	
4225	3	1088		"	0.0750		3303	[illegible] ഗോവിന്ദൻ നായർ, [illegible]	
		1088		"					

GPT [illegible]

FORM F

(See Rule 4)

അടിസ്ഥാന നികുതി രജിസ്റ്റർ

താലൂക്ക്: ...... വില്ലേജ്: ......

ക്രമനമ്പർ	സർവ്വേ/സബ് ഡിവിഷൻ നമ്പർ: പുതിയത്	സർവ്വേ/സബ് ഡിവിഷൻ നമ്പർ: പഴയത്	ഭൂമിയുടെ തരം	ഭൂമിയുടെ ഇനം [illegible]	വിസ്തീർണ്ണം (ഹെ. ആർ. ച. മീ.)	അടിസ്ഥാന നികുതി (രൂ. പ.)	തണ്ടപ്പേർ നമ്പർ	ഭൂ ഉടമയുടെ പേര്	[illegible]
1	2	3	4	5	6	7	8	9	10
	291/4	1087		നിലം	0.0430		3304	[illegible] സഹദേവൻ, [illegible] P.O.	
	5	1073		നിലം	0.0870		3305	[illegible] നായർ	
	6	1073		"	0.0120		3305	[illegible] നായർ	

GPT [illegible]

താലൂക്ക്........ വില്ലേജ്........

ക്രമനമ്പർ	സർവ്വേ സബ് ഡിവിഷൻ നമ്പർ: പുതിയത്	പഴയത്	ഭൂമിയുടെ ഇനം	ഭൂമിയുടെ തരം	വിസ്തീർണ്ണം (ഹെ. ആർ. ച. മീ)	അടിസ്ഥാന നികുതി (രൂ. പ.)	തണ്ടപ്പേർ നമ്പർ	ഭൂ ഉടമയുടെ പേര്	
1	2	3	4	5	6	7	8	9	10
4229	291/7	1085, 1086			0 08 40		306	[illegible]	
4230	8	1084	-	[illegible]	0 01 85		3307	[illegible]	
4231	9	1084		[illegible]	0 21 80		[illegible]	[illegible]	

FORM F

(*See* Rule 4)

അടിസ്ഥാന നികുതി രജിസ്റ്റർ

താലൂക്ക്........ വില്ലേജ്........

ക്രമനമ്പർ	സർവ്വേ സബ് ഡിവിഷൻ നമ്പർ: പുതിയത്	പഴയത്	ഭൂമിയുടെ ഇനം	ഭൂമിയുടെ തരം	വിസ്തീർണ്ണം (ഹെ. ആർ. ച. മീ)	അടിസ്ഥാന നികുതി (രൂ. പ.)	തണ്ടപ്പേർ നമ്പർ	ഭൂ ഉടമയുടെ പേര്	
1	2	3	4	5	6	7	8	9	10
	291/10	1089	1		0 05 55		3308	[illegible]	
	11	1089	2	[illegible]	0 04 80		3309	[illegible]	
	12	1105		"	0 09 00		3310	[illegible] D. S. [illegible]	

FORM F

(See Rule 4)

1	2	3	4	5	6	7	8	9	10
[illegible]	17			നിലം	0 02 80		3311	[illegible]	
[illegible]	14	1106			0 02 95		3310	[illegible]	
	15	1085		നിലം	0 04 60		3312	[illegible]	

FORM F

(See Rule 4)

അടിസ്ഥാന നികുതി രജിസ്റ്റർ

1	2	3	4	5	6	7	8	9	10
	16	1085	1	നിലം	0 12 00		3313	[illegible]	
	17	1085	1		0 01 65		3313	[illegible]	
	18	1085	1		0 03 90			[illegible]	
		1086	1						

FORM F

(See Rule 4)

2	3	4	5	6	7	8	9	10
424/291 19	1083 ഡോ		നിലം	0 0260 / 1 25 10		3315	[illegible]	

Prepared by (R. Kumar, SRO)
Compared by S. Maya (SRO)

Asst. Director of Survey, H.D.I.
Re-Survey

FORM 3

1	2	3	4	5	6	7	8	9	10

GPT. 27/2202/95/30,000 x 100/V.

1	2	3	4	5	6	7	8	9	10
	242								
	1	1109		[illegible]	0 12 50		2316	[illegible]	
3	2	1109	1	[illegible]	0 03 20		2314	[illegible]	
4	3	1109	2		0 08 25		2316	[illegible]	
			2	[illegible]					
			4						

GPT. 27/2202/95/30,000 x 100/V.

165

FORM F

(See Rule 4)

അടിസ്ഥാന നികുതി രജിസ്റ്റർ

താലൂക്ക്: .... വില്ലേജ്: ....

ക്രമനമ്പർ (1)	സർവ്വേ/സബ് ഡിവിഷൻ നമ്പർ: പുതിയത് (2)	പഴയത് (3)	ഭൂമിയുടെ തരം (4)	ഭൂമിയുടെ തരം (നിലം/പുരയിടം...) (5)	വിസ്തീർണ്ണം ഹെ. ആർ. ച. മീ. (6)	അടിസ്ഥാന നികുതി രൂ. പ. (7)	തണ്ടപ്പേർ നമ്പർ (8)	ഭൂ ഉടമയുടെ പേര് (9)	(10)
245	292/4	1081		നിലം	0 08 30		3319	[illegible]	
246	5	1081		,,	0 07 15		3320	[illegible]	
247	6	1081		,,	0 01 60		3321	[illegible]	

GPT. 27/2202/95/30,000 x 100/V.

9

FORM F

(See Rule 4)

അടിസ്ഥാന നികുതി രജിസ്റ്റർ

താലൂക്ക്: [illegible] വില്ലേജ്: B17 [illegible]

ക്രമനമ്പർ (1)	സർവ്വേ/സബ് ഡിവിഷൻ നമ്പർ: പുതിയത് (2)	പഴയത് (3)	ഭൂമിയുടെ തരം (4)	ഭൂമിയുടെ തരം (നിലം/പുരയിടം...) (5)	വിസ്തീർണ്ണം ഹെ. ആർ. ച. മീ. (6)	അടിസ്ഥാന നികുതി രൂ. പ. (7)	തണ്ടപ്പേർ നമ്പർ (8)	ഭൂ ഉടമയുടെ പേര് (9)	(10)
8	292/7	1080		നിലം	0 01 60		3319 ~~3322~~	[illegible]	
	8	1079		,,	0 09 10		3322	[illegible]	
	9	1128		,,	0 14 60		3343	[illegible]	

GPT. 27/2202/95/30,000 x 100/V.

62

FORM F
(See Rule 4)
അടിസ്ഥാന നികുതി രജിസ്റ്റർ

താലൂക്ക്: [illegible] വില്ലേജ്: [illegible]

ക്രമനമ്പർ	സർവ്വേ/സബ് ഡിവിഷൻ നമ്പർ: പുതിയത്	പഴയത്	ഭൂമിയുടെ തരം	ഭൂമിയുടെ തരം (നിലം/പുരയിടം...)	വിസ്തീർണ്ണം ഹെ. ആർ. ച.മീ.	അടിസ്ഥാന നികുതി രൂ. പ.	തണ്ടപ്പേർ നമ്പർ	പേര്	റിമാർക്സ്
1	2	3	4	5	6	7	8	9	10
1251	292 / 10	1079		[illegible]	0 14 45		3324	[illegible]	
1252	11	1130		[illegible]	0 22 30		3325	[illegible] P.O.	
1253	12	1129		[illegible]	0 21 80		3326	[illegible] P.O.	

FORM F
(See Rule 4)
അടിസ്ഥാന നികുതി രജിസ്റ്റർ

താലൂക്ക്: [illegible] വില്ലേജ്: [illegible]

ക്രമനമ്പർ	സർവ്വേ/സബ് ഡിവിഷൻ നമ്പർ: പുതിയത്	പഴയത്	ഭൂമിയുടെ തരം	ഭൂമിയുടെ തരം (നിലം/പുരയിടം...)	വിസ്തീർണ്ണം ഹെ. ആർ. ച.മീ.	അടിസ്ഥാന നികുതി രൂ. പ.	തണ്ടപ്പേർ നമ്പർ	പേര്	റിമാർക്സ്
1	2	3	4	5	6	7	8	9	10
	292 / 13	1131		[illegible]	0 00 70		3327	[illegible]	
	14	1131		[illegible]	0 10 00		3327	[illegible] H.K. [illegible] P.O.	
	15	1148 / 1149		[illegible]	0 08 40		3328	[illegible]	

165

FORM F

(See Rule 4)

അടിസ്ഥാന നികുതി രജിസ്റ്റർ

താലൂക്ക്: .... വില്ലേജ്: ....

	സർവ്വേ/സബ് ഡിവിഷൻ നമ്പർ				വിസ്തീർണ്ണം	അടിസ്ഥാന നികുതി	തണ്ടപ്പേർ നമ്പർ	ഭൂ ഉടമയുടെ പേര്	
1	2	3	4	5	6 (ഹെ. ആർ. ച. മീ.)	7 (രൂ. പ.)	8	9	10
257	292 / 16	1148 / 1149 / 1150	1 / – / 2 / 1	നിലം	0 19 40		3329	[illegible]	
258	17	1148 / 1149 / 1150	1 / 2 / 1		0 02 60.		3329	[illegible]	
259	18	1077		[illegible]	0 09 00		3330	[illegible]	
					1 77 95				
260	293 / 1	1152		"	0 10 10		3331	[illegible]	

GPT. 27/2202/95/30,000 × 100/V.

13

FORM F

(See Rule 4)

അടിസ്ഥാന നികുതി രജിസ്റ്റർ

താലൂക്ക്: [illegible] വില്ലേജ്: [illegible]

	സർവ്വേ/സബ് ഡിവിഷൻ നമ്പർ				വിസ്തീർണ്ണം	അടിസ്ഥാന നികുതി	തണ്ടപ്പേർ നമ്പർ	ഭൂ ഉടമയുടെ പേര്	
1	2	3	4	5	6 (ഹെ. ആർ. ച. മീ.)	7 (രൂ. പ.)	8	9	10
	293 / 2	1151 / 1151	3-1	നിലം	0 17 15		3332	[illegible]	
	3	1151	A / 6.	[illegible]	0 12 80		3323	[illegible]	
	4	1179 / 1169 / 1169	1	നിലം	0 19 30		3333	[illegible]	

GPT. 27/2202/95/30,000 × 100/V.

64

Annexure - R11 (c)

66

©
കേരള സർക്കാർ
Government of Kerala
2019

Regn.No. KERBIL/2012/45073
dated 05-09-2012 with RNI
Reg No.Kl/TV(N)/634/2018-20

കേരള ഗസറ്റ്
KERALA GAZETTE
അസാധാരണം
EXTRAORDINARY

ആധികാരികമായി പ്രസിദ്ധപ്പെടുത്തുന്നത്
PUBLISHED BY AUTHORITY

വാല്യം 8 Vol. VIII	തിരുവനന്തപുരം, വെള്ളി Thiruvananthapuram, Friday	2019 ഡിസംബർ 27 27th December 2019 1195 ധനു 11 11th Dhanu 1195 1941 പൌഷം 6 6th Fousha 1941	നമ്പർ No.	3215

തിരുവനന്തപുരം നഗരസഭ

വിജ്ഞാപനം

E16/51965/17 — 2019 ജൂൺ ഏഴ്

തിരുവനന്തപുരം നഗരസഭയുടെ കീഴിൽ വരുന്ന വിവിധ വില്ലേജുകളിലെ നെൽവയൽ തണ്ണീർത്തട ഡാറ്റാബാങ്ക് നെൽവയൽ തണ്ണീർത്തടം ആക്ട്-2008 പ്രകാരം ഗസറ്റിൽ പ്രസിദ്ധീകരിക്കണമെന്ന് 17/06/2016 ൽ കൂടിയ എൽ.എൽ.എം.സി. മീറ്റിംഗിലെ തീരുമാനം അനുസരിച്ച് പ്രസിദ്ധപ്പെടുത്തുന്നു.

ഒപ്പ്
സെക്രട്ടറി,
തിരുവനന്തപുരം നഗരസഭ

This is a digitally signed Gazette.
Authenticity may be verified through https://compose.kerala.gov.in/

66

അനുബന്ധം

2005 ലെ കേരള നെൽവയൽ തണ്ണീർത്തട സംരക്ഷണ നിയമ പ്രകാരം തയ്യാറാക്കിയ തിരുവനന്തപുരം കോർപ്പറേഷൻ (കടകംപള്ളി സോൺ) ഡാറ്റാ ബാങ്ക്

വില്ലേജിൻറെ പേര് : കടകംപള്ളി

തിരുവനന്തപുരം കോർപ്പറേഷനിലെ കടകംപള്ളി വില്ലേജിലെ നെൽവയലുകളുടെ വിവരം

ക്രമ നം.	ബ്ളോക്ക് നം.	സർവ്വേ നം.	വസ്തു ഉടമസ്ഥൻറെ പേര്	വിസ്തീർണ്ണം (ആർ)	റിമാർക്സ്
1		219, 220, 234	വിജയബാബു	12.95	
2		551	പരമേശ്വരൻ പിള്ള	25.6	551/2-1 - 19.03 ആർ ഒഴികെ
3		1053/11	അരുൺകുമാർ	4.2	
4		1208, 1221	പ്രേമകുമാരി	16.8	
5		1236	പരമേശ്വരൻ പിള്ള	16	
6		1597	ആൻറണി ഫെർണാഡസ്	18.8	
7		1604	ആൻറണി ഫെർണാഡസ്	18.4	
8		1611/1	വിജയൻ	34.2	
9		1624/2	ലൈല	30.89	
10		1633/2	വാമദേവൻ, ശശിധരൻ	35.2	
11		1641/2	വാമദേവൻ, ശശിധരൻ	17.2	
12		1641	ഗീവർഗ്ഗീസ്	28.6	
13		1650	ഗോവിന്ദൻ	11.2	
14		1650/1	രാമചന്ദ്രൻ	4.4	
15		1650/2	പവിത്രൻ	4.4	
16		1656/ 2	വാമദേവൻ	41.2	
17		1925/16	അശോക് കുമാർ	19.6	
18		1979/B 2	സെക്രട്ടറി, കരിക്കകം ശ്രീ ചാമുണ്ഡിദേവി ക്ഷേത്ര ട്രസ്റ്റ്	4	

This is a digitally signed Gazette
Authenticity may be verified through https://compose.kerala.gov.in/

തിരുവനന്തപുരം കോർപ്പറേഷനിലെ കടകംപള്ളി വില്ലേജിൻറെ സംക്ഷിപ്ത വിവരം

	ആകെ വിസ്തീർണ്ണം (ഹെക്ടർ)
നെൽവയൽ	3.4364

അനുബന്ധം

2005 ലെ കേരള നെൽവയൽ തണ്ണീർത്തട സംരക്ഷണ നിയമ പ്രകാരം തയ്യാറാക്കിയ തിരുവനന്തപുരം കോർപ്പറേഷൻ (കടകംപള്ളി സോൺ) ഡാറ്റാ ബാങ്ക്

വില്ലേജിൻറെ പേര് : പേട്ട

തിരുവനന്തപുരം കോർപ്പറേഷനിലെ പേട്ട വില്ലേജിലെ നെൽവയലുകളുടെ വിവരം

ക്രമ നം.	ബ്ലോക്ക് നം.	സർവ്വേ നം.	വസ്തു ഉടമസ്ഥൻറെ പേര്	വിസ്തീർണ്ണം (ആർ)	
(------------------------ ഇല്ല ------------------------)					

തിരുവനന്തപുരം കോർപ്പറേഷനിലെ പേട്ട വില്ലേജിൻറെ സംക്ഷിപ്ത വിവരം

	ആകെ വിസ്തീർണ്ണം (ഹെക്ടർ)
നെൽവയൽ	0

This is a digitally signed Gazette.
Authenticity may be verified through https://compose.kerala.gov.in/

68

നെൽവയൽ-- തണ്ണീർത്തട ഡാറ്റ ബാങ്ക്
നേമം വില്ലേജ്

നമ്പർ	വില്ലേജ്	ഭൂമിയുടെ വിവരണം	വില്ലേജ് നേമം	റീസർവ്വെ നമ്പർ	സബ് ഡിവിഷൻ നമ്പർ	ടൈറ്റിൽഡ് ഭൂമി	ബ്ലോക്ക് നമ്പർ 26 — രജിസ്റ്റർ ചെയ്ത ഭൂമി — പട്ടാദാർ	തണ്ടപ്പേർ	വിസ്തീർണ്ണം (ആർ)	നെൽവയൽ	നീർത്തട ഭൂമി
1		245/1-2 14-2		234	1				4.5	നെൽവയൽ	
2				264/3			അപ്പുക്കുട്ടൻ നായർ പി ആർ [illegible] ഗാർഡിയൻസ് വഴിയരികിൽ		91.5	നെൽവയൽ	മുപ്പതു സെന്റ് കുളം നിലനിർത്തണം
3				273	1		ഭാർഗ്ഗവിയമ്മ ശ്രീധരൻപിള്ള	2781	18.6	നെൽവയൽ	-
4				273	3		കമലമ്മ വിജയമ്മ	2782	9.35	നെൽവയൽ	-
5				273	4		രാമൻപിള്ള ഗൗരിയമ്മ സുന്ദരിയമ്മ	2783	24.45	നെൽവയൽ	-
6				273	5		പത്മനാഭകൃഷ്ണൻ ഈശ്വരകുറുപ്പ്	2784	33.05	നെൽവയൽ	-
7				273	8		ശങ്കരൻ ശശിധരൻ	2785	15.65	നെൽവയൽ	-
8				273	9		വിജയമ്മ ഇന്ദിരാഭായി അമ്മ	2788	5.45	നെൽവയൽ	-
9				273	10		കമലമ്മ വിജയമ്മ ഉമ്മിണിവേലായുധൻ	2789	6.3	നെൽവയൽ	-
10				273	11		മാധവൻപിള്ള കുമാരപിള്ള	2790	9.1	നെൽവയൽ	-
11				273	12		ഭവാനിയമ്മ ഗൗരികുട്ടിയമ്മ	2791	5.1	നെൽവയൽ	-
12				273	13		ദാമോദരൻ കൗസല്യ ജഗദമ്മ	2792	6	നെൽവയൽ	-
13				274	2		കൃഷ്ണൻ നാഗേന്ദ്രൻ	2794	13.5	നെൽവയൽ	-
14						തോട്				നെൽവയൽ	തോട്

This is a digitally signed Gazette.
Authenticity may be verified through https://compose.kerala.gov.in/

1[illegible]				284/10,	10		ശങ്കരൻ ബാലഗോപാലൻ	2794	19.2	നെൽവയൽ	-	
16				284	11		കേശവപിള്ള രവീന്ദ്രൻനായർ	2973	5.85	നെൽവയൽ	-	
17				284	12		ഇന്ദിര		54	നെൽവയൽ		
18				285	2		കേശവപിള്ള രവീന്ദ്രൻനായർ	2973	18.5	നെൽവയൽ	-	
19				285	2		ഗൗരിലക്ഷ്മികുട്ടി പുത്തൻവീട്	2985	18.4	നെൽവയൽ	-	
20				286	4/2		അനിൽ കുമാർ കെ കുന്നിൽ താഴെവീട് കരുമം		60.71	നെൽവയൽ		
21				286	4/3		ഹരിഹര അയ്യർ		42	നെൽവയൽ	-	
22				286	4.4-3		ശങ്കരപിള്ള കൃഷ്ണൻ നായർ	2978	52.2	നെൽവയൽ	-	
							ഹരിഹര അയ്യർ	ആകെ	524.41			
നമ്പർ	വില്ലേജ്	പഴയ സർവ്വേ നമ്പർ (പിറ്റ്യു)	റീ സർവ്വേ നമ്പർ			ടൈറ്റിൽ	രജിസ്റ്റർ ചെയ്ത ഭൂമി					
			ബ്ലോക്ക് നമ്പർ	റീ സർവ്വേ നമ്പർ	സബ് ഡിവിഷൻ നമ്പർ	ഗവ. ഭൂമി	പട്ടാദാർ	തണ്ടപ്പേർ	വിസ്തീർണ്ണം (ഹെക്ടർ/ ആർ)	നെൽവയൽ ഭൂമി	നീർത്തട ഭൂമി	
22(1)				286	2		ലക്ഷ്മികുട്ടി മീനാക്ഷി	2976	9.43	നെൽവയൽ	-	
23				286	9		ഗോപാലകൃഷ്ണൻ നായർ			നെൽവയൽ		
							ഭാര്യ തങ്കമ്മ	2982	16.8	നെൽവയൽ	-	
24				286	10		തങ്കമ്മപിള്ള ഗിരിജകുമാരി	2983	9.1	നെൽവയൽ	-	
25				287	2		ഗൗരികുട്ടിയമ്മ നെല്ലിക്കോട് പുത്തൻവീട്	2985	18.4	നെൽറ്റതൽ	-	
26				288	1		വിശ്വംഭരൻ മോഹൻ പ്രേമലത	2991	29.6	നെൽവയൽ	-	
27				288	2		ശങ്കരൻ അംഗധരൻ	2992	31.8	നെൽവയൽ	-	

This is a digitally signed Gazette.
Authenticity may be verified through https://compose.kerala.gov.in/

(70)

				288	3		മായംകോട് വീട് ലീന സുമ	2993	28.8	നെൽവയൽ	-
29				288	5		ഗൗരിയമ്മാൾ മാധവൻ കൃഷ്ണൻ	2994	11	നെൽവയൽ	
							നാരായണിയമ്മ			നെൽവയൽ	
30				288	7,8		വേലായുധൻ നായർ ശശികുമാരി	2995	7.8	നെൽവയൽ	-
							സരസ്വതി മന്ദിരം			നെൽവയൽ	
31				288	1		വിശ്വം ഹരൻ മോഹനൻ പ്രേമലേഖ	2991	29.6	നെൽവയൽ	-
32				288	3		മായംകോട് വീട് ലീല സുമ	2993	28.8	നെൽവയൽ	-
33				288	5		മാധവൻ കൃഷ്ണൻ	2994	11	നെൽവയൽ	-
34				288	6	തോട്			10.2		തോട്
35				288	7		വേലായുധൻ നായർ ശശികുമാരി	2995	78	നെൽവയൽ	-
36				289	2		നാരായണിയമ്മ ചെല്ലമ്മ	2997	35.25	നെൽവയൽ	-
37				289	3		വേലായുധൻ വി ആർ. ശശികുമാരി	2998	17.1	നെൽവയൽ	-
38				289	4		സെൽവനേശൻ ജ്ഞാൺസൺ	2999	55.2	നെൽവയൽ	-
39				289	6		സെൽവരാജൻ കുന്നു കുഴി മുറി വീട്	2999	55.2	നെൽവയൽ	-
40				290	1		വിമൽകൃഷ്ണൻ എം കെ പ്രേമചന്ദ്രൻ	3000	27.4	നെൽവയൽ	-
								ആകെ	510.48		
		ഭൂമിയുടെ വിവരണം					ബ്ലോക്ക് നമ്പർ 26				
നമ്പർ	വില്ലേജ്					ടൈറ്റിൽ	രജിസ്റ്റർ ചെയ്ത ഭൂമി				
				റീസർവ്വേ നമ്പർ	സബ് ഡിവിഷൻ നമ്പർ	തരം ഭൂമി	പട്ടാദാർ	തണ്ടപ്പേർ	വിസ്തീർണ്ണം (ആർ)	നെൽവയൽ	നികത്തിയ ഭൂമി
41				290	2		വാസുദേവൻ പ്രേമചന്ദ്രൻ	3001	24.5	നെൽവയൽ	-
42				290	3		കൃഷ്ണൻ പ്രേമചന്ദ്രൻ ആൻ ലീന കുമാരി	3002	24.6	നെൽവയൽ	-

This is a digitally signed Gazette.
Authenticity may be verified through https://compose.kerala.gov.in/

(71)

				290	4		ഗോപിനാഥൻ ചന്ദ്രപ്രകാശ് പ്രസന്നകുമാരി	3003	23.5	നെൽവയൽ	-
44				290	5		ശങ്കരൻ എം എസ് കൃഷ്ണൻ	3004	24.2	നെൽവയൽ	-
45				290	6		വേലായുധൻ നാടാർ വി ആർ.ശശികുമാർ	3005	25	നെൽവയൽ	-
46				290	7		വിരൽ കൃഷ്ണൻ എം.കെ.പ്രേമചന്ദ്രൻ	3000	24.8	നെൽവയൽ	-
47				291	1		കുമാരവേലു നാടാർ പ്രേമേശ്വരൻ നാടാർ	3006	24.8	നെൽവയൽ	-
48				291	2		രാമൻപിള്ള ശങ്കരൻപിള്ള	3007	29 8	നെൽവയൽ	-
49				291	3		കുട്ടൻ നാടാർ അർജ്ജുനൻ നാടാർ	3008		നെൽവയൽ	-
50				291	4		ഭാസ്കരൻ നായർ സി.ചന്ദ്രശേഖരൻ നായർ	3009	17	നെൽവയൽ	-
51				291	5		സുകുമാര പണിക്കർ ദേവകി	3010	20.65	നെൽവയൽ	-
52				291	6		രുഗ്മിണിയമ്മ സുഭദ്രാമ്മ	3011	12.2	നെൽവയൽ	-
53				291	7		പ്രേമേശ്വരൻ നായർ	3012	29.25	നെൽവയൽ	-
54				291	9		പരമേശ്വര പണിക്കർ സുകുമാര പണിക്കർ	3014	6.1	നെൽവയൽ	-
55				291	7		കുമാരവേലു നാടാർ പരമേശ്വരൻ നാടാർ	3012	29.25	നെൽവയൽ	
56				291	8		കുമാരവേലു നാടാർ പരമേശ്വരൻ നാടാർ	3013	6.35	നെൽവയൽ	
57				291	9		സുകുമാരപണിക്കർ ഭാര്യ ദേവകി	3014	6.1	നെൽവയൽ	
58				292	1		മദൻ പണിക്കർ കമലാസനൻ പണിക്കർ	3015	56.05	നെൽവയൽ	
59				292	1		മാധവപണിക്കർ കമലാസന പണിക്കർ	3015	56.5	നെൽവയൽ	-
60				292	2		ജഗദമ്മ ശാന്തകുമാരി	3015	28.8	നെൽവയൽ	-
								ആകെ	469.45		
		ഭൂമിയുടെ വിവരണം					ബ്ലോക്ക് നമ്പർ 26				
നമ്പർ	വില്ലേജ്					ടൈറ്റിൽ	രജിസ്റ്റർ ചെയ്ത ഭൂമി				

This is a digitally signed Gazette.
Authenticity may be verified through https://compose.kerala.gov.in/

(72)

[illegible]				റീ സർവ്വേ നമ്പർ	സബ് ഡിവിഷൻ നമ്പർ	[illegible]	പട്ടാദാർ	തണ്ടപ്പേർ	വിസ്തീർണ്ണം (ആർ)	നെൽവയൽ	നീർത്തട ഭൂമി
61				292	2		ജഗദമ്മ സരോജിനി	3015	56.05	നെൽവയൽ	
62				293	8		സരസമ്മ മന്മതുകുട്ടിയമ്മ	3020		നെൽവയൽ	-
63				293	9		സരസമ്മ മന്മതുകുട്ടിയമ്മ	3021	12.8	നെൽവയൽ	-
64				293	13		ചിന്നമ്മ പാപ്പിയമ്മ	3023	6.4	നെൽവയൽ	-
65				293	14		ഭഗവതിയമ്മ കാമാക്ഷിയമ്മ	3024	11.4	നെൽവയൽ	-
66				293	15		ഈശ്വരപിള്ള ഭാർഗ്ഗവിയമ്മ	3025		നെൽവയൽ	-
							നാരായണപിള്ള			നെൽവയൽ	
67				293	16		ശിവശങ്കരൻ ചന്ദ്രശേഖരൻ നായർ	3026	7.5	നെൽവയൽ	-
68				293	17		കുഞ്ഞൻ ഭാർഗ്ഗവൻ ഭാര്യ	3027	7.8	നെൽവയൽ	-
							കുഞ്ഞമ്മ സരസ്വതി പ്രഭൃതികളും			നെൽവയൽ	
69				293	18		ഭഗവതിയമ്മ	3028	29	നെൽവയൽ	-
70				293	20		ശങ്കരൻ സുദർശനൻ	3029	2.85	നെൽവയൽ	-
71				293	22.5			3019		നെൽവയൽ	-
72				2.93.277	23.28				2.85	നെൽവയൽ	-
73				293	24		കുട്ടൻനായർ വേലായുധപിള്ള	3030		നെൽവയൽ	-
74				293	25		അയ്യപ്പപിള്ള പരമേശ്വരൻ നായർ	3029		നെൽവയൽ	-
75				293	24		ചിന്നമ്മ പാപ്പിയമ്മ	3031	2.15	നെൽവയൽ	-
76				293	20		ശങ്കരൻ സുദർശനൻ ദേവകി സദനം	2927	24.3	നെൽവയൽ	-
77				293	4		കേശവപിള്ള സുകുമാരൻ നായർ	3020	4.1	നെൽവയൽ	
78				293	12		സരസമ്മപിള്ള വിമല	3022	12.8	നെൽവയൽ	

This is a digitally signed Gazette.
Authenticity may be verified through https://compose.kerala.gov.in/

173

				293	13		ചിന്നമ്മ പാച്ചിയമ്മ	3023	6.4	നെൽവയൽ	
80				293	14		ഭഗവതിയമ്മ കാളമ്മ	3024	11	നെൽവയൽ	
								ആകെ	[illegible]		
		ഭൂമിയുടെ വിവരണം					ബ്ലോക്ക് നമ്പർ 26				
നമ്പർ	വില്ലേജ്					ടൈറ്റിൽ	രജിസ്റ്റർ ചെയ്ത ഭൂമി				
				റീസർവ്വേ നമ്പർ	സബ് ഡിവിഷൻ നമ്പർ	തരം ഭൂമി	പട്ടാദാർ	തണ്ടപ്പേർ	വിസ്തീർണ്ണം (ആർ)	നെൽവയൽ	നീർത്തട ഭൂമി
81				293	15		ഭാർഗ്ഗവിയമ്മ നാരായണ പിള്ള	3025	2.5	നെൽവയൽ	
82				293	16		ശിവശങ്കരപിള്ള ചന്ദ്രശേഖരൻ നായർ	3026	18.3	നെൽവയൽ	
83				293	17		കുഞ്ഞമ്മ സരസ്വതി	3025	2.5	നെൽവയൽ	
							പരമേശ്വരൻപിള്ള			നെൽവയൽ	
84				293	18		ഭഗവതിയമ്മ, ബി ഗിരിജ	3028	29	നെൽവയൽ	
85				293	21		ശങ്കരൻ സുദർശനൻ ദേവകിസദനം	3029	2.85	നെൽവയൽ	
86				293	24		ചെല്ലമ്മ രാജമ്മ	3030	9.55	നെൽവയൽ	
87				293	25		അയ്യപ്പൻ പിള്ള, പരമേശ്വരൻപിള്ള	3031	8.6	നെൽവയൽ	
88				293	26		ചിന്നമ്മ പാച്ചിയമ്മ	3032	2.15	നെൽവയൽ	
89				297	13		ഭാർഗ്ഗവി വിജയലക്ഷ്മി	3068	1.55	നെൽവയൽ	
90		221/2.3		309	12		പുതുശ്ശേരിവീട്ടിൽ കൃഷ്ണൻ രാജേന്ദ്രൻ			നെൽവയൽ	
91		221/24, 23,22,21		309	14		തെക്കുംതലവീട്ടിൽ രാമൻപിള്ള			നെൽവയൽ	
92		231/3		309	15		തെക്കുംതലവീട്ടിൽ രാമൻപിള്ള	3158	6.7	നെൽവയൽ	
93		240/18-19		321	1	റോഡ്					
94		240/4-1		321	2		പത്മനാഭൻ, കൃഷ്ണൻ	3284		നെൽവയൽ	

This is a digitally signed Gazette.
Authenticity may be verified through https://compose.kerala.gov.in/

		240/8		324	5		സുബ്രഹ്മണ്യം ശാസ്ത്രികൾ	3303	10	നെൽവയൽ	
96				324	6		കുഞ്ഞതി ജഗദമ്മ	3309	12.4	നെൽവയൽ	
97		241/13		326	2		കേശവൻ, ലക്ഷ്മണൻ	3311	2	നെൽകൃഷി ചെയ്യാവുന്ന പാടങ്ങൾ	
98		241/11		326	4		ഗോവിന്ദപണിക്കർ കാർത്തികേയൻ	3313	6.7	നെൽവയൽ	
99		241/10 -ബി.2		326	5		ജഗദ. കെ. സാവിത്രി	3314	15.1	നെൽവയൽ	
100		241/10-ബി.2		326	6		രാമഭായി തുളസീഭായി	3315	14.3	നെൽവയൽ	
								ആകെ	144.3		
		ഭൂമിയുടെ വിവരണം					ബ്ലോക്ക് നമ്പർ 26				
നമ്പർ	വില്ലേജ്					ടൈറ്റിൽ	രജിസ്റ്റർ ചെയ്ത ഭൂമി				
				റീസർവേ നമ്പർ	സബ് ഡിവിഷൻ നമ്പർ	ഗവ. ഭൂമി	പട്ടാദാർ	തണ്ടപ്പേർ	വിസ്തീർണ്ണം (ആർ)	നെൽവയൽ	നീർത്തട ഭൂമി
101				327	2		കൃഷ്ണൻ, ഭാർഗ്ഗവൻ	3322	16.65	നെൽവയൽ	
102		241/8		327	3		ദിവാകരൻ, പുഷ്പാംഗദൻ	3323	24.3	നെൽവയൽ	
103		241/8		327	5		നാരായണ ഗംഗാധരൻ	3325	39.2	നെൽവയൽ	
104		241/15-2		327	6		ഭാസി ജഗദമ്മ	3326	6.6	നെൽവയൽ	
105		241/8		327	7		ചെല്ലൻ	3327	3.45	നെൽവയൽ	
106		241/8		327	8		മീനാക്ഷി രാമന	3328	13.1	നെൽവയൽ	
107		241/8		327	9		മാധവൻ ചന്ദ്രരാജ്	3329	19.1	നെൽവയൽ	
108		241/8		327	10		പത്മനാഭൻ രവീന്ദ്രൻ	3330	4.1	നെൽവയൽ	
109		241/8		327	11		കൃഷ്ണൻ ജയപാലൻ	3331	11.1	നെൽവയൽ	
110		241/18		327	14		വാസുദേവൻ ശശിധരൻ	3331	5.55	നെൽവയൽ	
111		241/18-1		327	15		അപ്പുക്കുട്ടൻ ലളിത	3332	5.7	നെൽവയൽ	

This is a digitally signed Gazette
Authenticity may be verified through https://compose.kerala.gov.in/

		241/8		327	16		ചെല്ലൻ			നെൽവയൽ	
113		241/19-1,19-2		327	18		വാസുദേവൻ സുധാകരൻ 319/3	3334		നെൽവയൽ	
114		241/19-4		327	19,20		ചെല്ലൻ	3293		നെൽവയൽ	
115				328	1		രാമൻപിള്ള, കൃഷ്ണ പിള്ള	3333	31.7	നെൽവയൽ	
116		242/3		328	2		ജാനകിപിള്ള, ഗൗരിക്കുട്ടി പിള്ള	3334	13.85	നെൽവയൽ	
117		242/7-8		328	3		കാർത്യായനിപിള്ള, തങ്കമ്മപിള്ള	3335	10.85	നെൽവയൽ	
118		242/9		328	4		വേലായുധൻപിള്ള, ഇരവിപിള്ള	3336	5.3	നെൽവയൽ	
119		242/6		328	5		നാരായണപിള്ള ശ്രീധരൻ നായർ	3337	7.5	നെൽവയൽ	
120		242/5-1		328	6		സുഭദ്ര ശാന്ത	3338	5.6	നെൽവയൽ	
								ആകെ	223.65		
		ഭൂമിയുടെ വിവരണം					ബ്ലോക്ക് നമ്പർ 26				
നമ്പർ	വില്ലേജ്					ടൈറ്റിൽ	രജിസ്റ്റർ ചെയ്ത ഭൂമി				
		.		റീസർവേ നമ്പർ	സബ് ഡിവിഷൻ നമ്പർ	ഗവ. ഭൂമി	പട്ടാദാർ	തണ്ടപ്പേർ	വിസ്തീർണ്ണം (ആർ)	നെൽവയൽ	നീർത്തട ഭൂമി
121		248/5-13		328	7		വേലായുധ പണിക്കർ മാധവപണിക്കർ	3339	6.85	നെൽവയൽ	
122		242/5-2		328	8		സരോജിനി, വസന്തകുമാരി	3340	5.6	നെൽവയൽ	
123		242/6-1		328	9		സരോജിനി, വസന്തകുമാരി	3341	14.25	നെൽവയൽ	
124		242/9		328	10		വേലായുധൻപിള്ള ഇരവിപിള്ള	3342	12.85	നെൽവയൽ	
125		242/10-1,		328	12		ഗോവിന്ദപിള്ള കൃഷ്ണൻ നായർ	3344	15.4	നെൽവയൽ	
126		242/11		328	13		കാളി കേശവൻ	3345	11.1	നെൽവയൽ	
127		235/7,242/		328	14						തോട്
128		242/12		328	15		വേലായുധൻപിള്ള കുഞ്ഞിരാമൻ	3346	10.6	നെൽവയൽ	

This is a digitally signed Gazette.
Authenticity may be verified through https://compose.kerala.gov.in/

(76)

[illegible]		235/4		329	1		ശങ്കരൻ നായർ രാമച ന്ദ്രൻ നായർ	3348	19.7	നെൽവയൽ	
130		235/4-2		329	2		പുഷ്പാംഗദൻ ഇന്ദിര	3349	22.45	നെൽവയൽ	
131		241/8		329	4		ജാനമ്മ ഓമന	3374	5.2	നെൽവയൽ	
132		235/6-5		329	3		തങ്കമ്മ ശാന്തകുമാരി	3350	13.35	നെൽവയൽ	
133		235/5-6		329	4		തങ്കമ്മ ശാന്തകുമാരി	3351	16.55	നെൽവയൽ	
134		235/8 F1		329	5					നെൽവയൽ	തോട്
135		235/7,7-1		329	6		പ്രഭാകരൻ ശാരദ ഭാര്യ ജയ	3352	60	നെൽവയൽ	
136		13-1/335/7-1		330	4		സരോജിനി, അംബിക	3354		നെൽവയൽ	തോട്
137				330	5		കുമാരി	3355	19. 05	നെൽവയൽ	
138		235/2		330	6		വാസുതാരഭി, സീത. എൻ. രാജൻ	3356	31.5	നെൽവയൽ	
139		235/3		330	7		കൊച്ചാപ്പി, ശങ്കർ	3357	10	നെൽവയൽ	
140		235/4-3		330	8		കുട്ടൻ നായർ, അർജ്ജു നൻ നായർ	3358	10.4	നെൽവയൽ	
								ആകെ	236.8	നെൽവയൽ	
		ഭൂമി യുടെ വിവ രണം					ബ്ലോക്ക് നമ്പർ 26				
നമ്പർ	വില്ലേജ്					ടൈറ്റി ൽ	രജിസ്റ്റർ ചെയ്ത ഭൂമി				
				റീ സർവ്വേ നമ്പർ	സബ് ഡിവിഷൻ നമ്പർ	ഗവ. ഭൂമി	പട്ടാദാർ	തണ്ടപ്പേർ	വിസ് തീർണ്ണം (ആർ)	നെൽവയൽ	നീർത്തട ഭൂമി
141			330	330	9		വിജയമ്മ അജിത	3359	7.6	നെൽവയൽ	
142		335/34/4-3		330	10		രാമൻപിള്ള, കൃഷ്ണൻ നായർ	3360	9.4	നെൽവയൽ	തോട്
143		335/2-2/		330	11		ഹമീദ് റഷീദ്			-	തോട്
144		335/1		330	12	പുറം പോ ക്ക്			.	പുറമ്പോക്ക്	ഡ്ര
145		335/6/		330	13		കുട്ടൻ നായർ, അർജ്ജു നൻ	3361	0.5	നെൽവയൽ	ഡ്ര

This is a digitally signed Gazette
Authenticity may be verified through https://compose.kerala.gov.in/

77

[illegible]		335/4/ 235/3		330	14		അർജ്ജുനൻ നായർ	3362	10.4	നെൽവയൽ	[illegible]
147		335/3		330	15		ജാഫറുൽ ഹമീദ്	3363	3.5	നെൽവയൽ	തോട്
148		332/1 1F1,1 1F		331	1				0.78		തോട്
149		332/1 1F11		331	2		പത്മനാഭൻ കൃഷ്ണൻ	3284	8.05	നെൽവയൽ	
150		332/1 1F,1		331	3		കുട്ടൻ കൃഷ്ണമൂർത്തി	3364	18.55	നെൽവയൽ	
151		332/11 എ1.1		331	4		കൃഷ്ണൻ അപ്പുക്കുട്ടൻ	3366	18.15	നെൽവയൽ	
152		332/11 എ1.		331	5		വാസുദേവൻ	3366	35.5	നെൽവയൽ	തോട്
153		332/12		331	6				4.85		
154		333/9		332	1				6.8		തോട്
155		333/5-1		332	2		ഗംഗാധരൻ ഭാര്യ ഭാമി സുഗന്ധ	3367	35.45	നെൽവയൽ	
156		333/6		332	3		രാജമ്മ രാഗിണി, മെഡിക്കൽകോളേജ്	3368	17.7	നെൽവയൽ	
157		333/6		332	4		പത്മനാഭൻ, വാസുദേവൻ	3369	31.6	നെൽവയൽ	
158		333/5-1		332	5		ഗംഗാധരൻ ഭാര്യ ഭാമി സുഗന്ധ	3284	18.5	നെൽവയൽ	
159		333/5-1		332	6		വാസുദേവപ്പണിക്കർ, സച്ചിദാനന്ദൻ	3370	12.05	നെൽവയൽ	
160		333/9		333	1				10.55		തോട്
								ആകെ	249.93		
		ഭൂമിയുടെ വിവരണം					ബ്ലോക്ക് നമ്പർ 26				
നമ്പർ	വില്ലേജ്					ടൈറ്റിൽ	രജിസ്റ്റർ ചെയ്ത ഭൂമി				
				റീസർവേ നമ്പർ	സബ് ഡിവിഷൻ നമ്പർ	ഗവ. ഭൂമി	പട്ടാദാർ	തണ്ടപ്പേർ	വിസ്തീർണ്ണം (ആർ)	നെൽവയൽ	നീർത്തട ഭൂമി
161		333/7		333	2		പുഷ്പകുമാരി	3371	41.25	നെൽവയൽ	
162		333/8-1		333	3		വേലായുധപ്പണിക്കർ,മാധവപ്പണിക്കർ	3372	13.6	നെൽവയൽ	

This is a digitally signed Gazette.
Authenticity may be verified through https://compose.kerala.gov.in/

78

[illegible]		333/8-2		333	4		ദാക്ഷായണി, ലളിത	3373	9.4	നെൽവയൽ	
164		333/8-2		333	5		[illegible]	3374	9.9	നെൽവയൽ	
165		333/7		333	6		രാധ. ശ്രീദേവി	3375	37.95	നെൽവയൽ	
166		333/3-2		334	1		ദിവാകരൻ, പുഷ്പാംഗ ദൻ	3323	24.3	നെൽവയൽ	
167		333/3		334	2		തങ്കമ്മ ശാന്തകുമാരി	3376	33.55	നെൽവയൽ	
168		333/3		334	4		നാരായണൻ, ഗംഗാധ രൻ	3325	16.6	നെൽവയൽ	
169		333/3		334	6		തങ്കമ്മ, ശാന്തമ്മ	3377	13.8	നെൽവയൽ	
170		333/3		334	7		തിരുത വയലിൽ	3379	12	നെൽവയൽ	
171		333/3		334	8		പത്മനാഭൻ വാസുദേ വൻ	3379		നെൽവയൽ	
172		333/2-37		334	9		പുനൻ നാടാർ, സുകുമാ രൻ നാടാർ	3380	8.5	നെൽവയൽ	
173		333/2-4/2-5		334	10		കേശവൻ നാടാർ, സദാ നന്ദൻ നാടാർ	3381	9	നെൽവയൽ	
174				334	11		കുഞ്ഞുണ്ണി ശ്രീധരൻ		3.65	നെൽവയൽ	
175		333/1		334	12				13.35	നെൽവയൽ	
176		333/4 ബി		335	1		ഗൗരി ദേവകി	3383	6.7	നെൽവയൽ	
177		333/4 സി		335	2		അമ്മു	3384	27.6	നെൽവയൽ	
178		333/4 സി		335	3		നാരായണൻ, ഗംഗാധരൻ	3385	17.1	നെൽവയൽ	
179				335	4		കൃഷ്ണൻ പത്മനാഭൻ	3385	18.2	നെൽവയൽ	
180		333/4 സി3		335	5		സരസമ്മ, മീനകുമാരി	3386	49	നെൽവയൽ	
								ആകെ	365.65		
		ഭൂമി യുടെ വിവ രണം					ബ്ലോക്ക് നമ്പർ 26				
നമ്പർ	വില്ലേജ്					ടൈറ്റിൽ	രജിസ്റ്റർ ചെയ്ത ഭൂമി				

This is a digitally signed Gazette.
Authenticity may be verified through https://compose.kerala.gov.in/

(79)

				റീ സർവ്വേ നമ്പർ	സബ് ഡിവിഷൻ നമ്പർ	തരം ഭൂമി	പട്ടാദാർ	തണ്ടപ്പേർ	വിസ്തീർണ്ണം (ആർ)	നെൽവയൽ	നീർത്തട ഭൂമി
181		333/1		335	6		അമ്മുലക്ഷ്മി	3387	47.4	നെൽവയൽ	
182		332/10		336	1		ചെല്ലമ്മപിള്ള, സരസ്വതി അമ്മ	3388	11.3	നെൽവയൽ	
183		332/11 എ2.		336	2		കൈലാഷി, തങ്കമണി	3389	32.8	നെൽവയൽ	
184		332/11 എ3		336	3		കൃഷ്ണൻസൺസ് ശ്രീനിവാസൻ	3390	35.3	നെൽവയൽ	
		11ബി2, 11ബി3					ശിവപ്രസാദ്				
185		332/11 ബി5		336	4		ശ്രീനിവാസൻ, ശിവപ്രസാദ്	3390	35	നെൽവയൽ	
186		93/11 എ4.1.		336	5		തങ്കമ്മ, തമ്പനകുമാരി	3391	32	നെൽവയൽ	
187		332/9		336	6		കടകംപള്ളി മുറി കരിയ്ക്കകം	3392	39.4	നെൽവയൽ	
							മുറിയിൽ വീട്ടുകടവ് ഭായി, ശാന്ത			നെൽവയൽ	
188		332/ബി 1-1		336	7		ശങ്കരപിള്ള, ചന്ദ്രൻനായർ	3393	16	നെൽവയൽ	
189		332/ബി 1-2		336	8		വീരമണി	3394	15.6	നെൽവയൽ	
190		332/12		336	9				7.8	നെൽവയൽ	തോട്
191		332/11 എ-5		336	10		കെ.ശിവപ്രസാദ്	3395	0.3.60	നെൽവയൽ	
192		332/7-1		337	1		വാസുദേവൻ, സുരേന്ദ്രൻ	3396	16.8	നെൽവയൽ	
193		332/7.6-3		337	2		വാസുദേവൻ, സുരേന്ദ്രൻ	3396	14.5	നെൽവയൽ	
194		332/6-1		337	3		നാരായണിയമ്മ, സുബ്രമ്മ	3397	7.7	നെൽവയൽ	
195		332/6-2		337	4		രാമകൃഷ്ണൻ, പുഷ്പാംഗദൻ	3398	9.05	നെൽവയൽ	
196		332/5-23.5.		337	5		ഗിരിജമ്മപിള്ള, സുകുമാരൻ നായർ	3399	12.85	നെൽവയൽ	
							മണികണ്ഠൻ നായർ			നെൽവയൽ	
197		332/5-14		337	6		നാരായണൻ നാടാർ, ശിവാനന്ദൻ നാടാർ	3401	13.6	നെൽവയൽ	

This is a digitally signed Gazette.
Authenticity may be verified through https://compose.kerala.gov.in/

(80)

[illegible]		332/4-2		337	7		മാധവൻ. ജാനകി, സരസമ്മ	3401	13.6	നെൽവയൽ	
199		332/4-14		337	8		പരമേശ്വരപ്പണിക്കർ, സുകുമാരപ്പണിക്കർ	3402	13.25	നെൽവയൽ	
							ദേവകി സീത, കുട്ടിച്ചൻ			നെൽവയൽ	
200		332/3-1-3		337	9		ശിവാനന്ദൻ,കുഞ്ഞുലക്ഷ്മി,കമല	3403	11.85	നെൽവയൽ	
							പൊയോട് പി.ടി				
								ആകെ	395.8		
		ഭൂമിയുടെ വിവരണം					ബ്ലോക്ക് നമ്പർ 26				
നമ്പർ	വില്ലേജ്					ടൈറ്റിൽ	രജിസ്റ്റർ ചെയ്ത ഭൂമി				
				റീസർവ്വേ നമ്പർ	സബ് ഡിവിഷൻ നമ്പർ	തല ഭൂമി	പട്ടാദാർ	തണ്ടപ്പേർ	വിസ്തീർണ്ണം (ആർ)	നെൽവയൽ	നീർത്തട ഭൂമി
201		332/3-2		337	10		പുത്തൻവീട്ടിൽ ചെല്ലമ്മ, ശ്യാമള	3401	9.9	നെൽവയൽ	
202		332/7-1,4-2		337	11				8.65		തോട്
203		329/17/3-1		337	12		പരമേശ്വരൻപിള്ള, നാരായണൻ ഭാര്യ	3403	11.85	നെൽവയൽ	
							ചെല്ലമ്മപിള്ള,ഭാനുമതി അമ്മ				
204		329/14/332/12		337	13				9.55		തോട്
205		6/3/33 22		337	14		നാരായണിയമ്മ,സുഭദ്രാമ്മ	3497	6.55	നെൽവയൽ	
206		331/10 എ/10 ബി		338	1		പണക്കരവീട്,കുഞ്ഞുണ്ണി, ഗംഗാധരൻ	3405	40.3	നെൽവയൽ	
207		331/9 എ3/		338	2		ഗോവിന്ദ പണിക്കർ, സാംബശിവൻ	3406	15.3	നെൽവയൽ	
208		331/8/9 എ		338	3		കേശവൻ പത്മനാഭൻ,രാമൻ, പത്മനാഭൻ	3407	5.2	നെൽവയൽ	
209		331/9 എ2		338	4		നാരായണൻ, സുകുമാരൻ	3408	4.4	നെൽവയൽ	
210		331/3 എ1		339	8		പൊന്നമ്മ അമ്മ, രമാദേവി	3424	35.5	നെൽവയൽ	
211		31/2എ 15-2എ		339	9		കൊച്ചാപ്പി പത്മനാഭൻ	3425	35.2	നെൽവയൽ	
212		331/1/3 29/14		339	10				5.6		തോട്
213		240/7 ബി-		340	2		ഭാർഗവൻ, തുളസീധരൻ	3426	5.2	നെൽവയൽ	

This is a digitally signed Gazette.
Authenticity may be verified through https://compose.kerala.gov.in/

(81)

		എ									
214		248/7 എ-6		340	3		കൃഷ്ണപിള്ള സദാശി വൻ നായർ	3427	21.6	നെൽവയൽ	
215		248/7 എ-എ ബി.1		340	4		ശങ്കരൻപിള്ള, പരമേശ്വ രൻ നായർ	3428	14.4	നെൽവയൽ	
216		248/7 എ-ബി.1		340	5		കൊച്ചാപ്പി, ഭഗവതി	3429		നെൽവയൽ	
217		248/7-1		340	6,10		മൈമൂന അമ്മായി	3430	21	നെൽവയൽ	
218		248/7 ബി		340	7		സരോജിനി വസന്തകു മാരി	3431	5.2	നെൽവയൽ	
219		248/7 എ2		340	8		സരോജിനി വസന്തകു മാരി	3432	16.8	നെൽവയൽ	
220		248/7 എ.11		340	9		ഭാർഗവൻ, തുളസീധരൻ	3426	5.2	നെൽവയൽ	
								ആകെ	271.8		
		ഭൂമിയുടെ വിവരണം					ബ്ലോക്ക് നമ്പർ 26				
നമ്പർ	വില്ലേജ്					ടൈറ്റിൽ	രജിസ്റ്റർ ചെയ്ത ഭൂമി				
				റീ സർവ്വേ നമ്പർ	സബ് ഡിവിഷൻ നമ്പർ	ഗവ. ഭൂമി	പട്ടാദാർ	തണ്ടപ്പേർ	വിസ്തീർണ്ണം (ആർ)	നെൽവയൽ	നിർത്തട ഭൂമി
221		248/7സി-1		340	10		മൈമൂന അമ്മായി സോഫിയ ബീവി	3430	6.4	നെൽവയൽ	
222		248/7എ-9		340	11,13		രാമൻ ദാമോദരൻ	3433	11.6	നെൽവയൽ	
223		248/7എ-എ.ബി.1		340	12		സുലോചന രാധ	3424	8.6	നെൽവയൽ	
224		248/7എ-1,7 എ-2		340	15		പത്മനാഭൻ, രാഘവൻ	3436	2.8	നെൽവയൽ	
225		248/7എ-14		340	16		ഗോവിന്ദൻ, ഭാസുരാം ഗൻ	3437		നെൽവയൽ	
226		248/7എ-20		340	17		സുധാകുമാരി	3438	26.2	നെൽവയൽ	
227		248/7എ-21-1		340	18		ഗൗരിക്കുട്ടിയമ്മ, സര ളാദേവി	3439	8.8	നെൽവയൽ	
228		248/7എ-15		340	19		ഗോവിന്ദൻ, ഭാസുരാം ഗൻ	3437	4.8	നെൽവയൽ	
229		248/7എ-1		340	20		വേലായുധപ്പണിക്കർ, ശ്രീധരപ്പണിക്കർ	3440	12.4	നെൽവയൽ	
							കല്ലിയൂർ			നെൽവയൽ	

This is a digitally signed Gazette
Authenticity may be verified through https://compose.kerala.gov.in/

82

		246-7എ-1, 7എ-4		340	21		കൃഷ്ണപണിക്കർ, സുരേന്ദ്രൻ,ലീലാവതി	3441	13.6	നെൽവയൽ	
231		244/2-25.2-12		341						നെൽവയൽ	തോട്
232		244/2-25		341	2		ഗൗരി, പൊന്നമ്മ	3442	7.1	നെൽവയൽ	
233		244/2-22.2-14		341	3		ഭാർഗവൻ, ഭരതായുധൻ	3443	4.2	നെൽവയൽ	
234		244/2-5		341	4		രാഘവൻ, ഗോപിനാഥൻ	3444		നെൽവയൽ	
235		244/2-5		341	5		കാളി, പാച്ചി	3445	6.1	നെൽവയൽ	
236		244/2-6		341	6		ഭവാനി, സുഭദ്ര	3446	4.4	നെൽവയൽ	
237		244/2-22.2-14		341	7		ഭാർഗവൻ, സുരേന്ദ്രൻ	3447	5.2	നെൽവയൽ	
238		244/2-23.2-24		341	8		നാരായണൻ നാടാർ, ശിവശങ്കരൻ നാടാർ	3448	7.25	നെൽവയൽ	
239		244/2-23.2-4		341	9		ശാരദ, വത്സല	3449	4.3	നെൽവയൽ	
240		244/2-23.2-4.4-5-3		341	10		നാരായണൻ നായർ, സുകുമാരൻ നായർ	3450	3.5	നെൽവയൽ	
								ആകെ	137.25		
		ഭൂമിയുടെ വിവരണം					ബ്ലോക്ക് നമ്പർ 26				
നമ്പർ	വില്ലേജ്					ടൈറ്റിൽ	രജിസ്റ്റർ ചെയ്ത ഭൂമി				
				റീസർവ്വേ നമ്പർ	സബ് ഡിവിഷൻ നമ്പർ	നവ ഭൂമി	പട്ടാദാർ	തണ്ടപ്പേർ	വിസ്തീർണ്ണം (ആർ)	നെൽവയൽ	നീർത്തട ഭൂമി
241		244/2-8		341	11		ഭാർഗവൻ, സദാനന്ദൻ	3451	0.57	നെൽവയൽ	
242		244/2-13-1		342	1		വാസുദേവൻ, സുരേന്ദ്രൻ	3452	32.2	നെൽവയൽ	
243		244/2-29		342	2		നാരായണൻ, സുകുമാരൻ	3453	4.25	നെൽവയൽ	
244		244/2-17.2-17		342	3		കൃഷ്ണൻ, ഭാർഗ്ഗവൻ	3454	3.79	നെൽവയൽ	
245		244/2-29		342	4		നാരായണൻ, സുകുമാരൻ	3453	4.2	നെൽവയൽ	
246		244/2-16		342	5		ഭാർഗ്ഗവൻ, സദാനന്ദൻ	3451	10.2	നെൽവയൽ	

This is a digitally signed Gazette.
Authenticity may be verified through https://compose.kerala.gov.in/

83

		244/2-1-2-2		342	6		മാധവൻ, ഷാജവൻ	3455	9.75	നെൽവയൽ	
248		244/2-21		342	7		ജയശ്രീ	3456	6.7	നെൽവയൽ	
249		244/2-26.2-28		342	8		പാച്ചൻ, സഹദേവൻ	3457	7.4	നെൽവയൽ	
250		244/2-5		342	9		പത്മാവതി	3458	5.3	നെൽവയൽ	
251		244/2-9		342	10		കൃഷ്ണൻ, ഭാർഗ്ഗവൻ	3459	4.8	നെൽവയൽ	
252		244/2-27		342	11		പാച്ചൻ, കൃഷ്ണൻ	3460	5.2	നെൽവയൽ	
253		244/2-25		342	12		പാച്ചൻ, കൃഷ്ണൻ	3461	6.6	നെൽവയൽ	
254		244/2-28		342	13		നാരായണൻ രാമൻ	3462	5.8	നെൽവയൽ	
255		244/2-28		342	14		പാച്ചൻ, കൃഷ്ണൻ	3461	6.6	നെൽവയൽ	
256		244/2-28		342	15		നാരായണൻ രാമൻ	3461	6.6	നെൽവയൽ	
257		244/2-28		342	16		നാരായണൻ സുകുമാരൻ	3453	6.3	നെൽവയൽ	
258		244/3-6.3-5		343	2		പാറുക്കുട്ടിപിള്ള മാധവൻപചന	3463	15.8	നെൽവയൽ	
259		244/3-3-2		343	3		മാളു ദാമോദരൻ	3464	15.1	നെൽവയൽ	
260		245/1-1-1-2		343	6		നാരായണൻ നാടാർ സുകുമാരൻ	3450	3.998	നെൽവയൽ	
								ആകെ	161.158		
നമ്പർ	വില്ലേജ്	പഴയത്/ സർവ്വേ നമ്പർ (പഴയ)	റീ സർവ്വേ നമ്പർ			ടൈറ്റിൽ	രജിസ്റ്റർ ചെയ്ത ഭൂമി			ഭൂമിയുടെ ഇപ്പോഴത്തെ സ്ഥിതി	
			ബ്ലോക്ക് നമ്പർ	റീ സർവ്വേ നമ്പർ	സബ് ഡിവിഷൻ നമ്പർ	ഗവ. ഭൂമി	പട്ടാദാർ	തണ്ടപ്പേർ	വിസ്തീർണ്ണം (ഹെക്ടർ-ആർ)	നെൽവയൽ ഭൂമി	നീർത്തട ഭൂമി
261		245/1-1-3		343	7		നാരായണൻ നാടാർ ശിവശങ്കരൻ നാടാർ	3448	3.65	നെൽവയൽ	
262		245/1-1-3		343	9		പ്രേമകുമാരിയമ്മ	3468		നെൽവയൽ	

This is a digitally signed Gazette.
Authenticity may be verified through https://compose.kerala.gov.in/

(84)

[illegible]		245/4		343	10		ഭാസ്കരപിള്ള കൃഷ്ണൻനായർ	3469	6.85	നെൽവയൽ	
264		245/2		343	11		നാരായണൻ ഗോവിന്ദൻ വേലായുധൻ	3470	11.6	നെൽവയൽ	
265		245/2		343	12		കേശവപിള്ള രവീന്ദ്രൻ നായർ	3471	15.3	നെൽവയൽ	
266		245/4		343	13		ഭാസ്കരപിള്ള കൃഷ്ണൻനായർ	3472	8.65	നെൽവയൽ	
267		244/2-10		344	6		ഭാർഗ്ഗവൻ സുരേന്ദ്രൻ	3447	6.1	നെൽവയൽ	
268		244/2-10		344	10		എം ശിവരാജ് ഗോമതി ഭവൻ , തേക്കാട്	3479	7.4	നെൽവയൽ	
269		244/2-10-1		344	11		എം ശിവരാജ് ഗോമതി ഭവൻ തേക്കാട്	3480	16.05	നെൽവയൽ	
270		244/2-12		344	12		നാരായണൻ നാടാർ സുകുമാരൻ നാടാർ	3450	6.15	നെൽവയൽ	
271		244/2-13		344	13		എം ചിത്രലേഖ ഗോമതി ഭവൻ തേക്കാട്	3481	6.4	നെൽവയൽ	
272		244/2-23 2-4		344	14		ശാരദ വത്സല	3449	6.6	നെൽവയൽ	
273		244/1-എ-2		344	15		കൃഷ്ണൻ സുകുമാരൻ	3482	20.65	നെൽവയൽ	
274		244/2-2 2-29		344	16		കൊച്ചാപ്പി തങ്കമ്മ	3483	11.9	നെൽവയൽ	
275		244/2		344	17		നാരായണൻ പ്രഭാകരൻ	3484	2.8	നെൽവയൽ	
276		244/2-13		344	18		ഗൗരി ചെല്ലമ്മ	3477	5.3	നെൽവയൽ	
277		244/2-29		344	19		നാരായണൻ സുന്ദരൻ ഭാര്യ മീനാക്ഷി	3485	8.75	നെൽവയൽ	
278		212/8-ബി		347	1	പുറമ്പോക്ക്			1.75		തോട്
279		245/6എ 6ബി		347	3		പത്മനാഭൻപിള്ള ശിവശങ്കരപിള്ള	3416	15.6	നെൽവയൽ	
280		245/8എ 6ബി		347	4		മാധവൻ നായർ രാജ്മോഹൻ	3517	12.6	നെൽവയൽ	
281		207/17,ബി		347	5		നാരായണൻ ഗിരിജ കുമാരി ഭാര്യ	3518	11.32	നെൽവയൽ	
								ആകെ	185.42		
നമ്പർ	വില്ലേജ്	പഴയത്/ സർവ്വേ നമ്പർ (പഴയ)	റീ സർവ്വേ നമ്പർ			ടൈറ്റിൽ	രജിസ്റ്റർ ചെയ്ത ഭൂമി			ഭൂമിയുടെ ഇപ്പോഴത്തെ സ്ഥിതി	

This is a digitally signed Gazette.
Authenticity may be verified through https://compose.kerala.gov.in/

(85)

			ബ്ലോക്ക് നമ്പർ	റീ സർവ്വേ നമ്പർ	സബ് ഡിവിഷൻ നമ്പർ	തരം ഭൂമി	പട്ടാദാർ	തണ്ടപ്പേർ	വിസ്തീർണ്ണം (ഹെക്ടർ-ആർ)	നെൽവയൽ ഭൂമി	നീർത്തട ഭൂമി
							ശ്രീധരൻ നായർ				
282		207/15.2		347	13		നാരായണൻ നാടാർ മാധവൻ നാടാർ	3521	4.2	നെൽവയൽ	
283		207/16		347	14		ശ്രീധരൻ സോമൻ	3520	2	നെൽവയൽ	
284		245/ബി.1		348	1		മുഹമ്മദ് പാത്തുമ്മ ഐഷാബീവി	3529	9.15	നെൽവയൽ	
285		245/3-8		345	2		സുരേന്ദ്രൻ ഭാര്യ സരസ്വമ്മ ചന്ദ്രിക	3529	9.15	നെൽവയൽ	
286		245/3-8		348	3		ഹസ്സനാരുപിള്ള ഹംസ സാഹിബ്	3530	46.16	നെൽവയൽ	
287		245/3-2		348	4		മുഹമ്മദ് അബ്ദുൾ ഹസ്സൻ സലിം	3531	46.16	നെൽവയൽ	
288				348	12		ഇടപഴിഞ്ഞി സൊസൈറ്റി		9.2	നെൽവയൽ	
289				348	1-3		ഇടപഴിഞ്ഞി സൊസൈറ്റി		8.1	നെൽവയൽ	
290				348	1/4		ഇടപഴിഞ്ഞി സൊസൈറ്റി		8.1	നെൽവയൽ	
291				348	1-5		ഇടപഴിഞ്ഞി സൊസൈറ്റി		8.19	നെൽവയൽ	
292				348	3-2		ഇടപഴിഞ്ഞി സൊസൈറ്റി		20.4	നെൽവയൽ	
293				348	6		ഇടപഴിഞ്ഞി സൊസൈറ്റി		9.1	നെൽവയൽ	
294				348	3-1		ഇടപഴിഞ്ഞി സൊസൈറ്റി		20.43	നെൽവയൽ	
295				348	3		ഇടപഴിഞ്ഞി സൊസൈറ്റി		5.74	നെൽവയൽ	
								ആകെ	272.3		
നമ്പർ	വില്ലേജ്	പഴയതീ സർവ്വേ നമ്പർ (പഴയ)	റീ സർവ്വേ നമ്പർ			ടൈറ്റിൽ	രജിസ്റ്റർ ചെയ്ത ഭൂമി			ഭൂമിയുടെ ഇപ്പോഴത്തെ സ്ഥിതി	
			ബ്ലോക്ക് നമ്പർ	റീ സർവ്വേ നമ്പർ	സബ് ഡിവിഷൻ നമ്പർ	തരം ഭൂമി	പട്ടാദാർ	തണ്ടപ്പേർ	വിസ്തീർണ്ണം (ഹെക്ടർ-ആർ)	നെൽവയൽ ഭൂമി	നീർത്തട ഭൂമി

This is a digitally signed Gazette.
Authenticity may be verified through https://compose.kerala.gov.in/

(86)

[illegible]		248/5-2-12-7		348	5		മുഹമ്മദ് ഹനീഫ	3532	42.5	നെൽവയൽ	
297		246/4		349		പുറമ്പോക്ക്					തോട്
298		246/-1		350		പുറമ്പോക്ക്			15.4	നെൽവയൽ	
299		246/4-5 4-08		351	1		സുകുമാരൻ നാടാർ നാരായണൻ നാടാർ	3490	8.1	നെൽവയൽ	
300		248/4-6		351	2		പൊന്നമ്മപിള്ള സരസമ്മപിള്ള	3533	8.85	നെൽവയൽ	
301				351	3		വേലായുധൻപിള്ള അനന്തകൃഷ്ണൻനായർ	3534	12.0	നെൽവയൽ	
302		246/6-2		351	4		കൃഷ്ണപിള്ള സദാശിവൻ നായർ	3535	15.55	നെൽവയൽ	
303		246/6-2		351	5		കൃഷ്ണപിള്ള സദാശിവൻ നായർ	3536	31	നെൽവയൽ	
304		246/6-1		351	6		കുമാരപിള്ള ഗോവിന്ദപിള്ള	3537	14	നെൽവയൽ	
305		246/6-20		348	5		മുഹമ്മദ് ഹനീഫ	3538	19.2	നെൽവയൽ	
306		6-4-20 6-3		351	7		നാരായണിയമ്മ ലളിതകുമാരി			നെൽവയൽ	
307		246/6-2		351	8		കല്യാണിപിള്ള പാറുക്കുട്ടിപിള്ള	3539	19.2	നെൽവയൽ	
308		246/4-3-12		351	9		പാറുക്കുട്ടിപിള്ള വിജയകുമാരിയമ്മ	3540	6.6	നെൽവയൽ	
309		246/4-2		351	10		പത്മനാഭപിള്ള ശങ്കരൻ നായർ	3541	6.4	നെൽവയൽ	
310		246/6-14-7		351	11		കൊച്ചുരാമൻ നായർ പരമേശ്വരപിള്ള	3542	6.25	നെൽവയൽ	
311		246/6-1		351	12		കൃഷ്ണപിള്ള ശിവശങ്കരപിള്ള	3543	4.7	നെൽവയൽ	
312		246/7-1		351	13		കൃഷ്ണപിള്ള ശിവശങ്കരപിള്ള	3543		നെൽവയൽ	
313		246/7-1		351	14		നീലകണ്ഠപിള്ള കൃഷ്ണപിള്ള	3544	9.1	നെൽവയൽ	
314				351	15		സരസ്സമ്മ	3545		നെൽവയൽ	
								ആകെ	225.49		
നമ്പർ	വില്ലേജ്	പഴയത്/ സർവ്വേ നമ്പർ (പഴയ)	റീ സർവ്വേ നമ്പർ			ടൈറ്റിൽ	രജിസ്റ്റർ ചെയ്ത ഭൂമി			ഭൂമിയുടെ ഇപ്പോഴത്തെ സ്ഥിതി	

This is a digitally signed Gazette
Authenticity may be verified through https://compose.kerala.gov.in/

(87)

			ബ്ലോക്ക് നമ്പർ	റീസർവ്വേ നമ്പർ	സബ് ഡിവിഷൻ നമ്പർ	ഗവ. ഭൂമി	പട്ടാദാർ	തണ്ടപ്പേർ	വിസ്തീർണ്ണം (ഹെക്ടർ-ആർ)	നെൽവയൽ ഭൂമി	നീർത്തട ഭൂമി
315		246/4-3-2 4-4		351	16		രവീന്ദ്രൻ നായർ ഭാര്യ ശാന്തകുമാരി	3546	7.7	നെൽവയൽ	
316		246/4-1/8		351	17		കൊച്ചാപ്പി പിള്ള തങ്കമ്മ പിള്ള	3547	11	നെൽവയൽ	
317		246/7-1		351	18		നീലകണ്ഠപിള്ള കൃഷ്ണപിള്ള	3544	9.1	നെൽവയൽ	തോട്
318		246/1		352		പുറമ്പോക്ക്			10.85	നെൽവയൽ	തണ്ണീർ തടം
319		246/8-3		353	2		ഗോവിന്ദൻ ഭാസുരം ഗൻ	3537	7.6	നെൽവയൽ	
320		246/8-1 8-1-1-2		353	5		പരമേശ്വരൻപിള്ള കരുണാകരൻ നായർ	3550	8.6	നെൽവയൽ	
321		246/8-5		353	8		രാമൻ പിള്ള ശ്രീധരൻ പിള്ള	3551	9.6		
322		246/5-8-5		353	9		ശശിധരൻ നായർ ഭാര്യ പത്മിനി	3552	9.85		
323		246/1247/1 എ		353	17	പുറമ്പോക്ക്					തോട്
324		205/6-3		354		പുറമ്പോക്ക്					
325		206/30എ3' ബി		355	1		ശശിധരൻനായർ ഭാര്യ സരോജിനി	3570	18.3	നെൽവയൽ	
326		206/3132		355	2		ഇന്ദുമതിയമ്മ പട്ടന	3571	7.7	നെൽവയൽ	
327		206/34		355	5		വേലായുധൻ പിള്ള	3573	22.5	നെൽവയൽ	
							പരമേശ്വരപിള്ള			നെൽവയൽ	
328		206/35		355	7		കൃഷ്ണൻപിള്ള ദിവാകരൻ	3574	13.45	നെൽവയൽ	
329				355	10		പ്രഭാകരൻനായർ ഭാര്യ ശ്യാമള	3575	17.6	നെൽവയൽ	
330		206/37-1		355	13		ശ്രീകണ്ഠൻനായർ	3576	20.38	നെൽവയൽ	
		37-2					ശ്രീകുമാരൻനായർ			നെൽവയൽ	
331		206/38		355	16		കുഞ്ഞിരാമപിള്ള	3577	19.45	നെൽവയൽ	
							അമ്മുക്കുട്ടിയമ്മ			നെൽവയൽ	

This is a digitally signed Gazette.
Authenticity may be verified through https://compose.kerala.gov.in/

		246/2		355	20		പൊന്നുപണിക്കർ			നെൽവയൽ	
							ശ്രീധരപണിക്കർ	3293	6.05	നെൽവയൽ	
333		246/3		355	21		ഗോവിന്ദപിള്ള	3578	25.8	നെൽവയൽ	
340		246/1		356		പുറ മ്പോക്ക്			11.6		തോട്
334		286/39-എച്ച് -1		357	3	പുറ മ്പോക്ക്					തോട്
335				360	6					നെൽവയൽ	
								ആകെ	239.13		
നമ്പർ	വില്ലേജ്	പഴയത്/ സർവ്വേ നമ്പർ (പഴയ)	റീ സർവ്വേ നമ്പർ			ടൈറ്റിൽ	രജിസ്റ്റർ ചെയ്ത ഭൂമി			ഭൂമിയുടെ ഉപയോഗത്തെ സ്ഥിതി	
			ബ്ലോക്ക് നമ്പർ	റീ സർവ്വേ നമ്പർ	സബ് ഡിവിഷൻ നമ്പർ	ഗവ. ഭൂമി	പട്ടാദാർ	തണ്ടപ്പേർ	വിസ്തീർണ്ണം (ഏരിയ-ആർ)	നെൽവയൽ ഭൂമി	നികത്തിയ ഭൂമി
336		172/45		370	2		ഡിൻസിൽ വേലായുധൻപിള്ള		9.3	നെൽവയൽ	
337		172/44		370	3		പാർവ്വതിപിള്ള ഭാർഗ്ഗവിപിള്ള	3703	4.2	നെൽവയൽ	
338		172/41		370	9		ഗോപിനാഥപിള്ള ഭാസ്കരപിള്ള	3707	3.2	നെൽവയൽ	
339		172/40-1		370	10		കൊച്ചുപാർവ്വതി പങ്കജാക്ഷി	3708	6.1	നെൽവയൽ	
340		172/40		370	11		തങ്കപ്പിള്ള സരസമ്മ	3709	5.7	നെൽവയൽ	
341		172/47-2		370	12		കേശവൻപിള്ള രഘുനാഥൻ നായർ	3710	11.65	നെൽവയൽ	
342		172/39		370	15		രാമൻപിള്ള മാധവൻപിള്ള	3712	2.65	നെൽവയൽ	
343		172/48		370	16		സരസ്വതിയമ്മ	3713	4.4	നെൽവയൽ	
344		172/35,32		370	19		ഗോവിന്ദൻ	3715	12.1	നെൽവയൽ	
345		172/32		370	17,18,		രാമൻപിള്ള കൃഷ്ണൻനായർ	3716	3.2	നെൽവയൽ	
					19,20					നെൽവയൽ	

This is a digitally signed Gazette.
Authenticity may be verified through https://compose.kerala.gov.in/

89

[illegible]		206/22		371	5		തങ്കപ്പിള്ള സരസ്വതി പിള്ള	3709	3.6	നെൽവയൽ	
347		206/22-1		371	6		നാരായണപിള്ള ശ്രീധരൻപിള്ള	379	3	നെൽവയൽ	
348		206/17.16		371	12		കൃഷ്ണൻപിള്ള രാഘവൻപിള്ള	3722	1.2	നെൽവയൽ	
349				371	17			3726			[illegible]
				371	17/1		വീട് ഉണ്ട്	റോഡ് മകൾ സഹിത			
350		239/12-1		380/1							തോട്
351		215/33/33-		388	13		അരുന്ധതി പങ്കജം	3953	16.2	നെൽവയൽ	
352		215/39		395	5		പാർവ്വതിയമ്മ	4065	30	നെൽവയൽ	
353		211/43-		396	3		ഗൗരിക്കുട്ടിയമ്മ	4072	23.15	നെൽവയൽ	
		52,43-					പാറുക്കുട്ടിയമ്മ			നെൽവയൽ	
								ആകെ	81 8		
നമ്പർ	വില്ലേജ്	പഴയ സർവ്വേ നമ്പർ (പട്ടയ)	റീ സർവ്വേ നമ്പർ			ടൈറ്റിൽ	രജിസ്റ്റർ ചെയ്ത ഭൂമി			ഭൂമിയുടെ ഇപ്പോഴത്തെ സ്ഥിതി	
			ബ്ലോക്ക് നമ്പർ	റീ സർവ്വേ നമ്പർ	സബ് ഡിവിഷൻ നമ്പർ	തവ. ഭൂമി	പട്ടാദാർ	തണ്ടപ്പേർ	വിസ്തീർണ്ണം (ഹെക്ടർ/ ആർ)	നെൽവയൽ ഭൂമി	നീർത്തട ഭൂമി
354		211/41		396	4		ശങ്കരൻ ഗംഗാധരൻ	4073	6.15	നെൽവയൽ	
355		211/42		396	5		കൃഷ്ണൻ പീതാംബരൻ	3823	10.25	നെൽവയൽ	
356		211/44		396	6		ഈശ്വരപിള്ള വേലായുധൻപിള്ള	4074	7.6	നെൽവയൽ	
357		211/43-48		396	7		കൽമദേവി	4075	3.8	നെൽവയൽ	
358		211/43-		396	8		ഗോവിന്ദനാശാരി രവീന്ദ്രൻ	4076	18.45	നെൽവയൽ	
		48.43-48-2,					ഭാര്യ തങ്കമ്മ			നെൽവയൽ	
		43-48-53					മഹേശ്വരി			നെൽവയൽ	

This is a digitally signed Gazette.
Authenticity may be verified through https://compose.kerala.gov.in/

(90)

[illegible]		211/26സി		396	9		വനജാക്ഷിയമ്മ ഭാഗീ നവല്ലിയമ്മ	4077	20	നെൽവയൽ	
360		211/26ബി, 52		396	10		ഭാരതിപിള്ള ശ്രീകുമാരിയമ്മ	4078	2.5	നെൽവയൽ	
361		211/26ബി		396	11		കാർത്ത്യായനിപിള്ള ഗൗരിക്കുട്ടിയമ്മ	4079	5.8	നെൽവയൽ	
362		211/26ബി		396	12		ശങ്കരപിള്ള സദാശിവൻനായർ	4080	9.95	നെൽവയൽ	
363		211/26ബി		396	13		ശങ്കരപിള്ള കുഞ്ഞുകൃഷ്ണപിള്ള	4081	7.8	നെൽവയൽ	
364		211/26സി		396	14		പരമുനാടാർ കമലാസനൻനാടാർ	4082	3.55	നെൽവയൽ	
365		211/26സി -2		396	15		പരമുനാടാർ സദാശിവൻനാടാർ	4083	3.6	നെൽവയൽ	
366		211/44		396	16		പരമേശ്വരൻപിള്ള രാമചന്ദ്രൻനായർ	4066	7.9	നെൽവയൽ	
367		211/44-42		396	17				6.55		തോട്
368		215/39		396	18		പരമേശ്വരൻപിള്ള രാമചന്ദ്രൻനായർ	4066	5.8	നെൽവയൽ	
369							കാർത്ത്യായനിയമ്മ	4098	10.15	നെൽവയൽ	
		2 9 2					സുഭദ്രയമ്മ			നെൽവയൽ	
370		160/8-1 9-1		398	8		സരോജിനിയമ്മ	4099	9	നെൽവയൽ	
							ശാന്തകുട്ടിയമ്മ			നെൽവയൽ	
371		160/8-22 9-		398	9		ഭാരതി ആനന്ദവല്ലിയമ്മ	4100	6.35	നെൽവയൽ	
372		160/7		398	10		നാരായണപിള്ള രാഘവൻപിള്ള	4101	12.5	നെൽവയൽ	
				398	14		ഗോവിന്ദ പിള്ള മാധവൻ നായർ			നെൽവയൽ	
373		180/17		399	1		പത്മനാഭൻനായർ നാരായണൻ	4107	4.2	നെൽവയൽ	
								തുക	166.9		
നമ്പർ	വില്ലേജ്	പഴയ സർവ്വേ നമ്പർ (പഴയ)	റീ സർവ്വേ നമ്പർ			ടൈറ്റിൽ	രജിസ്റ്റർ ചെയ്ത ഭൂമി			ഭൂമിയുടെ ഇപ്പോഴത്തെ സ്ഥിതി	

This is a digitally signed Gazette.
Authenticity may be verified through https://compose.kerala.gov.in/

			ബ്ലോക്ക് നമ്പർ	റീസർവ്വേ നമ്പർ	സബ് ഡിവിഷൻ നമ്പർ	[illegible]	[illegible]	തണ്ടപ്പേർ	വിസ്തീർണ്ണം (ഏരിയ-ആർ)	നെൽവയൽ ഭൂമി	നീർത്തട ഭൂമി
374		160/1-2-20		399	2		ഭഗവതിപിള്ള തങ്കമ്മ പിള്ള	4108	8.1	നെൽവയൽ	
							കാളമ്മപിള്ള ഗോമതി			നെൽവയൽ	
375		160/1-1		399	3		പാർവ്വതിപിള്ള കാളിയമ്മപിള്ള	4109	17.2	നെൽവയൽ	
376		160/2-3		399	4		ശങ്കരപിള്ള കൃഷ്ണപിള്ള	4110	3.7	നെൽവയൽ	
							അച്ചുതൻപിള്ള ഗോവിന്ദൻപിള്ള			നെൽവയൽ	
377		165/3		478	3		വിക്രാന്തനായർ ഗിരിജാദേവി	5114	7.8	നെൽവയൽ	
378		165/4		478	4		നീലകണ്ഠപിള്ള രാമൻപിള്ള	5116	8.2	നെൽവയൽ	
379		162/17,13		479	9		കമലാക്ഷിയമ്മ പത്മകുമാരിയമ്മ	5134	13.95	നെൽവയൽ	
380		162,16		479	10		അമ്മുക്കുട്ടിയമ്മ സുഭദ്രാമ്മ	5135	2	നെൽവയൽ	
381		162/15		479	11		ചെല്ലമ്മപിള്ള ലക്ഷ്മിക്കുട്ടിയമ്മ	5136	14	നെൽവയൽ	
382		162/13		479	13	പുറമ്പോക്ക്			8.85		തോട്
383		161/23		480	1		നാരായണപിള്ള കേശവപിള്ള	5138	4.5	നെൽവയൽ	
384		161/31		480	2		ചിത്രഭാനു	5139	11	നെൽവയൽ	
385		161/31		480	3		കമലാക്ഷിയമ്മ പത്മകുമാരിയമ്മ	5140	11.35	നെൽവയൽ	
386		161/33		480	4		പത്മനാഭപിള്ള സുകുമാരൻ നായർ	5141	2.85	നെൽവയൽ	
387		161/34		480	5		ആസ്സാൻബീവി	4990	3.4	നെൽവയൽ	
388		161/35		480	6		രാമൻപിള്ള ഭാസ്കരൻപിള്ള	5142	2.85	നെൽവയൽ	
389		161/32		480	7		കുമാരൻ	5143	5.15	നെൽവയൽ	
390		161/3[illegible]		480	4		പത്മനാഭ പിള്ള ഭാര്യ രാജമ്മപിള്ള	5144	5.7	നെൽവയൽ	

This is a digitally signed Gazette.
Authenticity may be verified through https://compose.kerala.gov.in/

92

		161/24		480	9		കാർത്ത്യായനിയമ്മ പ്രസന്നകുമാരിയമ്മ	5145	11	നെൽവയൽ	
								ആകെ	141.6		
നമ്പർ	വില്ലേജ്	പഴയ സർവ്വേ നമ്പർ (പഴയ)	റീ സർവ്വേ നമ്പർ			ടൈറ്റിൽ	രജിസ്റ്റർ ചെയ്ത ഭൂമി			ഭൂമിയുടെ ഇപ്പോഴത്തെ സ്ഥിതി	
			ബ്ലോക്ക് നമ്പർ	റീ സർവ്വേ നമ്പർ	സബ് ഡിവിഷൻ നമ്പർ	ഗവ. ഭൂമി	പട്ടാദാർ	തണ്ടപ്പേർ	വിസ്തീർണ്ണം (ഹെക്ടർ-ആർ)	നെൽവയൽ ഭൂമി	നീർത്തട ഭൂമി
392		161/22		480	10		ശിവശങ്കരപിള്ള കുഞ്ഞുകൃഷ്ണപിള്ള	5128	4.2	നെൽവയൽ	
393		161/25		480	11					നെൽവയൽ	
394				480	12					നെൽവയൽ	
							ഇതിനാൽ 480/12/1 (06.90 ആർ)	ഡാറ്റ ബാങ്കിൽ നിന്നും ഒഴിവാക്കിയിട്ടുണ്ട്			
395		161/28		480	14		കാർത്ത്യായനിപിള്ള ചെല്ലമ്മപിള്ള	5148	12.2	നെൽവയൽ	
396		161/30		480	15	പുറമ്പോക്ക്			9.3	നെൽവയൽ	തോട്
397		161/23		480	16					നെൽവയൽ	
398				525/1	1.1-1		ബാലകൃഷ്ണൻനായർ ഭാര്യ ബേബി	5744	2.65	നെൽവയൽ	
							കലാലയം കോലിയക്കോട്			നെൽവയൽ	
399				525	3.7		അപ്പുക്കുട്ടൻ നായർ മോഹനനൻനായർ	5745	9.6	നെൽവയൽ	
							ആനന്ദഭവനം			നെൽവയൽ	
400				525	4		കൃഷ്ണപിള്ള ചെല്ലപ്പൻപിള്ള	5746	1.45	നെൽവയൽ	
							മുളവിളാകത്തുവീട്			നെൽവയൽ	
401				525	5		മുഹമ്മദ് ഗുനിയ മുഹമ്മദ് അബ്ദുൾ	5747	7.3	നെൽവയൽ	
							ബാവർ തുമ്പുവിളാകത്തു വീട്			നെൽവയൽ	

This is a digitally signed Gazette.
Authenticity may be verified through https://compose.kerala.gov.in/

				525	5-1			5749	1.32	നെൽവയൽ	
403				525	5-2			5749	1.91	നെൽവയൽ	
404				525	5-3			5750	1.78	നെൽവയൽ	
								ആകെ	52.21		
നമ്പർ	വില്ലേജ്	പഴയത് സർവ്വേ നമ്പർ (പഴയ)	റീ സർവ്വേ നമ്പർ			ടൈറ്റിൽ	രജിസ്റ്റർ ചെയ്ത ഭൂമി			ഭൂമിയുടെ ഇപ്പോഴത്തെ സ്ഥിതി	
			ബ്ലോക്ക് നമ്പർ	റീ സർവേ നമ്പർ	സബ് ഡിവിഷൻ നമ്പർ	തരം ഭൂമി	പട്ടാദാർ	തണ്ടപ്പേർ	വിസ്തീർണ്ണം (ഹെക്ടർ-ആർ)	നെൽവയൽ ഭൂമി	നീർത്തട ഭൂമി
405				525	6		കേശവൻ സുബ്രഹ്മണ്യൻ	5751	5.85	നെൽവയൽ	
406				525	8		കേശവൻ സുബ്രഹ്മണ്യൻ	5751	23.5	നെൽവയൽ	
407				525	9		കേശവൻ സുബ്രഹ്മണ്യൻ	5751	1.4	നെൽവയൽ	
408				526	15		കേശവൻ സുബ്രഹ്മണ്യൻ	5751	8.6	നെൽവയൽ	
409				527	16		കേശവൻ സുബ്രഹ്മണ്യൻ	5752	11.2	നെൽവയൽ	
410				525	4		കേശവൻ സുബ്രഹ്മണ്യൻ	5753	3.2	നെൽവയൽ	
411				525	11		ശിവരാമൻപിള്ള കേശവൻനായർ	5754	4.8	നെൽവയൽ	
412				525	12		പനയിൽവീട്	5755	0.5	നെൽവയൽ	
413				525	14		വെള്ളായണി ദേവസ്വം	5756	7.25	നെൽവയൽ	
414				525	15		മുനിഷ ഉമ്മൽ, ചെക്കിട്ട വിളാകം	5757	7.25	നെൽവയൽ	
415				525	16		മുഹമ്മദ് ഹനീഫ, ഷംനാസ്വില്ല	5758	5.3	നെൽവയൽ	
416				525	17		കേശവൻ അർജ്ജുനൻ	5759	4.7	നെൽവയൽ	
417				526	4		കേശവൻ നാടാർ, ഹരിഹരൻനാടാർ	5760	7.2	നെൽവയൽ	തോട്

This is a digitally signed Gazette.
Authenticity may be verified through https://compose.kerala.gov.in/

(94)

				526	6		പരമേശ്വരൻപിള്ള ബാലകൃഷ്ണൻനായർ	5761	9.55	നെൽവയൽ	
419				526	6-2,6-4			5762	1.2	നെൽവയൽ	
								ആകെ	101.5		
നമ്പർ	വില്ലേജ്	പഴയ സർവ്വേ നമ്പർ (പഴയ)	റീ സർവ്വേ നമ്പർ			ടൈറ്റിൽ	രജിസ്റ്റർ ചെയ്ത ഭൂമി			ഭൂമിയുടെ ഇപ്പോഴത്തെ സ്ഥിതി	
			ബ്ലോക്ക് നമ്പർ	റീ സർവ്വേ നമ്പർ	സബ് ഡിവിഷൻ നമ്പർ	തരം ഭൂമി	പട്ടാദാർ	തണ്ടപ്പേർ	വിസ്തീർണ്ണം (ഹെക്ടർ-ആർ)	നെൽവയൽ ഭൂമി	നീർത്തട ഭൂമി
420				526	6-2,6-3			5763	8.34	നെൽവയൽ	
421				526	7		അമ്മുക്കുട്ടിപിള്ള മാധവകുട്ടിപിള്ള	5764	5.2	നെൽവയൽ	
422				526	9		മാധവൻപിള്ള എളിയ്ക്കരുകത്തുവീട്	5765	15.2	നെൽവയൽ	
423				526	11		പത്മനാഭപിള്ള എം പി കൃഷ്ണൻനായർ	5766	5.25	നെൽവയൽ	
424				526	3,12		കേശവൻ അർജ്ജുനൻ, കേശവനിലയം	5767	23.8	നെൽവയൽ	
425				526	13		വാസുദേവൻ മനോഹരൻ	5768	16.6	നെൽവയൽ	
426				526	14		രാമചന്ദ്രൻ ഭാര്യ സുധാമണി	5769	13.55	നെൽവയൽ	
427				526	15		കേശവൻ സുബ്രഹ്മണ്യൻ		11.2	നെൽവയൽ	
428				527	4		കേശവൻ സുബ്രഹ്മണ്യൻ			നെൽവയൽ	
429				526	17,20		മുപ്പാറവിള ഷീലാഭവനിൽ	5790	12.7	നെൽവയൽ	
							രാമൻപിള്ള , സോമൻനായർ			നെൽവയൽ	
430				526	16		ഗോപാലപിള്ള പനവിളാകത്തുവീട്	5791	1.7	നെൽവയൽ	
431				526	19		ഗോവിന്ദപിള്ള, കുഞ്ഞുലക്ഷ്മിപിള്ള	5792	1.25	നെൽവയൽ	
432				526	24		കേശവൻ നാടാർ സുശീലൻനാടാർ	5793	7.5	നെൽവയൽ	

This is a digitally signed Gazette.
Authenticity may be verified through https://compose.kerala.gov.in/

95

[illegible]				526	26		സി.കെ രാഘവൻ ഭാര്യ സരസമ്മ	5794	6.5	നെൽവയൽ	
							ശ്രീമാധവൻ			നെൽവയൽ	
434				526	27		രാജമ്മപിള്ള സരസമ്മപിള്ള	5795	6.6	നെൽവയൽ	
435			5271,528/5	527	1		തോമസ് ബെഞ്ചമിൻ	5796	11.65	നെൽവയൽ	
436				527	2		ഭാസ്കരൻ ഭാര്യ ടി ബി ജനകുമാരി	5797	12.4	നെൽവയൽ	
437				527	5		മാധവൻ നാടാർ ഗോപാലൻനാടാർ	5798	12.8	നെൽവയൽ	
							തങ്കമ്മ വസന്തകുമാരി			നെൽവയൽ	
438				527	6		രാമുനാടാർ ഗോപി നാടാർ	5799	10.2	നെൽവയൽ	
439				527	7		ഗൗരിപിള്ള ദേവകി പിള്ള	5800	3.15	നെൽവയൽ	
440				527	8		കരുണാകരൻ നായർ ഭാര്യ വിജയമ്മ	5801	15.1	നെൽവയൽ	
441				527	9		കാളിയമ്മപിള്ള സദാശിവൻ നായർ	5802	15.8	നെൽവയൽ	
							കരുണാകരൻ നായർ			നെൽവയൽ	
								ആകെ	221.49		
നമ്പർ	വില്ലേജ്	പഴയത്/ സർവ്വേ നമ്പർ (പഴയ)	റീ സർവ്വേ നമ്പർ			ഡെപ്യൂട്ടി	ഏറ്റെടുക്കേണ്ട ഭൂമി			ഭൂമിയുടെ ഇനം/ രീതി	
			ബ്ലോക്ക് നമ്പർ	റീ സർവ്വേ നമ്പർ	സബ് ഡിവിഷൻ നമ്പർ	ഗവ. ഭൂമി	പട്ടാദാർ	തണ്ടപ്പേർ	വിസ്തീർണ്ണം (ഹെക്ടർ-ആർ)	നെൽവയൽ ഭൂമി	നിലം ഭൂമി
442				527	10		ഗോപാലപിള്ള കൃഷ്ണ പിള്ള	5803	7.45	നെൽവയൽ	
443				527	11		ഭാരതിപിള്ള വനജാ കുമാരിപിള്ള	5804	5.3	നെൽവയൽ	
444				527	12		മുഹമ്മദ് ഹനീഫ അബ്ദുൾ അസീസ്	5805	11	നെൽവയൽ	
445				527	13,19		സി ആർ ശ്രീജാദേവി	5806	13.7	നെൽവയൽ	

This is a digitally signed Gazette.
Authenticity may be verified through https://compose.kerala.gov.in/

(96)

				527	14		താജുദ്ദീൻ ഭാര്യ മറിയം ബീവി	5807	6.8	നെൽവയൽ	
447				527	15		കുമാരപിള്ള ബാലകൃഷ്ണ പിള്ള	5803	12.65	നെൽവയൽ	
448				527	17		ഷമീന താജുദ്ദീൻ അനിത മൻസിൽ	5809	15	നെൽവയൽ	
449				528	6		കേശവപിള്ള കൃഷ്ണ പിള്ള	5814	2.6	നെൽവയൽ	
							റാവുവീരകത്തുവീട്			നെൽവയൽ	
450				528	7.8		കാലൻ പൊടിയൻ പെരുമാൾ നാരായണൻ	5815	7.5	നെൽവയൽ	
							ഗോപാലകൃഷ്ണൻ നായർ			നെൽവയൽ	
451				528	13		ശിവശങ്കരൻ നായർ പ്രഭാകരൻ നായർ	5819	10.1	നെൽവയൽ	
452				528	14		കുമാരപിള്ള നാരായ ണൻപിള്ള	5820	10.9	നെൽവയൽ	
453				528	15		ശങ്കരൻനായർ ഭഗവതി യമ്മ	5821	15.6	നെൽവയൽ	
454				583	1-8		ഈശ്വരപിള്ള കൃഷ്ണ പിള്ള			നെൽവയൽ	
								ആകെ	118.5		
നമ്പർ	വില്ലേജ്	പഴയത്/ സർവ്വേ നമ്പർ (പഴയ)	റീ സർവ്വേ നമ്പർ			ടൈറ്റിൽ	രജിസ്റ്റർ ചെയ്ത ഭൂമി			ഭൂമിയുടെ ഇപ്പോ ഴത്തെ സ്ഥിതി	
			ബ്ലോക്ക് നമ്പർ	റീ സർവ്വേ നമ്പർ	സബ് ഡിവിഷൻ നമ്പർ	തരം ഭൂമി	പട്ടാദാർ	തണ്ടപ്പേർ	വിസ്തീർണ്ണം (ഹെക്ടർ-ആർ)	നെൽവയൽ ഭൂമി	നീർത്തട ഭൂമി
455		78/2.15		584	11		ചെല്ലപ്പൻനാടാർ സരോജിനി			നെൽവയൽ	
456				657	11		ശങ്കരൻനായർ വേലാ യുധൻ നാടാർ	7431	8.2	നെൽവയൽ	
							സിന്ധുകുമാരി			നെൽവയൽ	
457				658	1.8		ഭഗവതിപിള്ള സരോജി നിയമ്മ	7433	17.5	നെൽവയൽ	
458				658	3		കല്യാണിപിള്ള ഭാരതി പിള്ള	7434	4.45	നെൽവയൽ	

This is a digitally signed Gazette.
Authenticity may be verified through https://compose.kerala.gov.in/

97

[illegible]				658	4		ദാമോദരൻ നായർ ഗോപാലകൃഷ്ണൻ നായർ	7435	22.9	നെൽവയൽ	
460				658	7		രാമൻനാടാർ മണിയൻ നാടാർ	7436	9.35	നെൽവയൽ	
461				658	9		ഭാരതിപിള്ള വസുമ കമലിയമ്മ	7437	3	നെൽവയൽ	
462				658	10		മാധവൻനാടാർ സുഭദ്ര	7438	6.75	നെൽവയൽ	
463				659	1.2		ജോൺ ചന്ദ്രദാസ്	7439	30.75	നെൽവയൽ	
464				659	3		മാധവൻപിള്ള ശ്രീധരൻ നായർ	7440	19.9	നെൽവയൽ	
465				659	22, 23		മാധവൻപിള്ള ശ്രീധരൻ നായർ	7440	19	നെൽവയൽ	
466				659	4		തോമസ് ബഞ്ചമിൻ ഡാജിർകോഠി	7441	17.15	നെൽവയൽ	
467				659	5		ശങ്കരൻനാടാർ സുകുമാരൻ നാടാർ	7442	12.3	നെൽവയൽ	
468				659	7		പാച്ചൻ നാടാർ കൃഷ്ണൻ നാടാർ	7444	18.8	നെൽവയൽ	
469				659	8		കാർത്ത്യായനി ദേവകി	7445	8.75	നെൽവയൽ	
470				659	9		ഗോപാലൻ സോമൻ ഭാര്യ	7446	7.85	നെൽവയൽ	
							കാർത്ത്യായനി വസന്ത			നെൽവയൽ	
471				659	10		ഗോപാലൻ നാടാർ സോമൻ നാടാർ	7447	17.9	നെൽവയൽ	
472				659	12		പാർവ്വതി പിള്ള തങ്കമ്മ പിള്ള	7448	22.55	നെൽവയൽ	
473				659	13		രാമൻ പിള്ള ചന്ദ്രശേഖരൻപിള്ള	7449	15.45	നെൽവയൽ	
474				659	14		നീലകണ്ഠപിള്ള മാധവൻപിള്ള	7450	4.1	നെൽവയൽ	
								ആകെ	266.65		
നമ്പർ	വില്ലേജ്	പഴയത്/ സർവ്വേ നമ്പർ (പഴയ)	റീ സർവ്വേ നമ്പർ			ടൈറ്റിൽ	രജിസ്റ്റർ ചെയ്ത ഭൂമി			ഭൂമിയുടെ ഇപ്പോഴത്തെ സ്ഥിതി	
			ബ്ലോക്ക് നമ്പർ	റീ സർവ്വേ നമ്പർ	സബ് ഡിവിഷൻ നമ്പർ	ഗവ. ഭൂമി	പട്ടാദാർ	തണ്ടപ്പേർ	വിസ്തീർണ്ണം (ഏരിയ-ആർ)	നെൽവയൽ ഭൂമി	നീർത്തട ഭൂമി

This is a digitally signed Gazette
Authenticity may be verified through https://compose.kerala.gov.in/

(98)

				659	16		കേശവൻനാടാർ സുരേന്ദ്രൻനാടാർ	7451	5.25	നെൽവയൽ	
476				660	1		പൊന്നമ്മപിള്ള വിജയമ്മ	7457	11.25	നെൽവയൽ	
477				660	2		ചെല്ലമ്മപിള്ള ചന്ദ്രകുമാരിയമ്മ	7458	20.55	നെൽവയൽ	
							ഗിരിജാകുമാരിയമ്മ			നെൽവയൽ	
478				660	3		ചെല്ലമ്മപിള്ള സുലോചനയമ്മ	7459	20.8	നെൽവയൽ	
479				660	4		ചെല്ലമ്മപിള്ള വസന്തകുമാരി	7460	22.15	നെൽവയൽ	
480				660	5		തങ്കമ്മപിള്ള ഭായിയമ്മ	7461	4.1	നെൽവയൽ	
481				660	6		രാമൻപിള്ള ചന്ദ്രശേഖരൻനായർ	7462	6.2	നെൽവയൽ	
482				660	8		കുമാരൻനായർ, സുകുമാരൻ നായർ	7463	10.85	നെൽവയൽ	
483				660	10		ഗൗരിക്കുട്ടിയമ്മ കുഞ്ഞുലക്ഷ്മിയമ്മ	7465	12.85	നെൽവയൽ	
484				660	11		വേലായുധൻപിള്ള മാധവൻപിള്ള	7466	12.85	നെൽവയൽ	
485				660	12		കൊച്ചാപ്പി നാടാർ ചെല്ലപ്പൻനാടാർ	7467	31.05	നെൽവയൽ	
486				661	3,14		മാധവൻനായർ ചന്ദ്രരാജ്	7468	17.2	നെൽവയൽ	
487				661	16		എം പി കൃഷ്ണൻനായർ പി കെ സരസ്വതി	7470	16.6	നെൽവയൽ	
488				661	6		മുപ്പാവിള വീട്ടിൽ താണുവൻ കേശവൻ	7471	6.6	നെൽവയൽ	
489				661	8		ഈശ്വരപിള്ള നാരായണ പിള്ള	7473	23.3	നെൽവയൽ	
490				661	9,11,12		ഈശ്വരപിള്ള നാരായണ പിള്ള	7474	36.54	നെൽവയൽ	
491					10		ബാലകൃഷ്ണൻനാടാർ, രാജേന്ദ്രൻ	7475	4.5	നെൽവയൽ	
492				661,652 /9	13		രാമുനാടാർ, കൃഷ്ണൻ നാടാർ	7476	9.7	നെൽവയൽ	
493				662	1		ചെല്ലപ്പൻ വൈദ്യൻ, പങ്കജാക്ഷി വത്സല	7477	11.2	നെൽവയൽ	
494				667	2		പത്മനാഭൻ നായർ, മഹേന്ദ്രൻ നായർ	7533	9.2	നെൽവയൽ	

This is a digitally signed Gazette.
Authenticity may be verified through https://compose.kerala.gov.in/

(199)

								ആകെ	293.24		
ക്രമ നമ്പർ	വില്ലേജ്	പഞ്ചായത്ത്/ സർവ്വേ നമ്പർ (പഴയ)	റീ സർവ്വേ നമ്പർ			ടൈറ്റിൽ	രജിസ്റ്റർ ചെയ്ത ഭൂമി			ഭൂമിയുടെ ഇപ്പോഴത്തെ സ്ഥിതി	
			ബ്ലോക്ക് നമ്പർ	റീ സർവ്വേ നമ്പർ	സബ് ഡിവിഷൻ നമ്പർ	ഗവ ഭൂമി	പട്ടാദാർ	തണ്ടപേർ	വിസ്തീർണ്ണം (ഹെക്ടർ/ ആർ)	നെൽവയൽ ഭൂമി	നീർത്തട ഭൂമി
495				667	3		കൃഷ്ണൻ പത്മനാഭൻ, ജാനകിപിള്ള	7535	12.6	നെൽവയൽ	
496				667	4		ദേവകിയമ്മ, കുമാരി ബേബി	7536	5.6	നെൽവയൽ	
497				667	5		ചെല്ലമ്മപിള്ള, സുലോചന യമ്മ	7537	11.6	നെൽവയൽ	
498				667	6		ജാനകിപിള്ള, സരസ്വതി യമ്മ	7533	5.2	നെൽവയൽ	
499				667	7		രാമകൃഷ്ണപിള്ള, കരുണാ കരൻ നായർ	7539	4.1	നെൽവയൽ	
500				667	8		കാർത്ത്യായനി, സുമതിയമ്മ	7540	7.25	നെൽവയൽ	
501				667	12		പ്രഭാകരൻ നായർ,വേണു ഗോപാലൻ നായർ	7542	8.25	നെൽവയൽ	
502				667	15		നാരായണൻപിള്ള, ഭാസ്കരൻനായർ	7543	5.05	നെൽവയൽ	
503				756	1		കുട്ടിലിംഗപിള്ള ശിവാനന്ദ് പെരുമാൾപിള്ള	8701	17.65	നെൽവയൽ	
504				756	2		സരസ്വതിയമ്മ, രാജമ്മ	8702	3.5	നെൽവയൽ	
505				756	3		കൃഷ്ണപിള്ള മാധവൻനാ യർ	8703	5	നെൽവയൽ	[illegible] ആർ ഒഴിവാക്കി
506				756	4		കുഞ്ഞുലക്ഷ്മിയമ്മ, പാറു ക്കുട്ടിയമ്മ	8704	5.1	നെൽവയൽ	
507				756	5		ശാസ്താവു പണിക്കർ മണി പണിക്കർ	8705	6.1	നെൽവയൽ	
508				756	6		എ. പത്മാവതി, അമ്മവീട്	8706	33	നെൽവയൽ	
509				756	7		പത്മാവതി, പ്രസന്നകുമാരി	8707	16.5	നെൽവയൽ	
510				756	9		പത്മനാഭൻപിള്ള രാമായു ധൻതമ്പി	8707	16.5	നെൽവയൽ	

This is a digitally signed Gazette.
Authenticity may be verified through https://compose.kerala.gov.in/

100

[illegible]				756	10		മുഹമ്മദ് ഹനീഫ ഷാജിമു ദ്ദീൻ	3709	5	നെൽവയൽ	
512				756	11		ഭാസ്കരൻ നാടർ രാജ്കുമാർ	3710		നെൽവയൽ	
513				756	12		നാരായണപിള്ള ഷാഹുൽ ഹമീദ്	3711		നെൽവയൽ	
514				756	13.14		ഗോപാലപിള്ള സുകുമാരൻ നായർ	3712	10.5	നെൽവയൽ	
								ആകെ	132.5		
നമ്പർ	വില്ലേജ്	പഴയതീ സർവ്വേ നമ്പർ (പഴയ)	റീ സർവ്വേ നമ്പർ			തൈട്ടിൽ	രജിസ്റ്റർ ചെയ്ത ഭൂമി			ഭൂമിയുടെ ഇപ്പോഴത്തെ സ്ഥിതി	
			ബ്ലോക്ക് നമ്പർ	റീ സർവ്വേ നമ്പർ	സബ് ഡിവിഷൻ നമ്പർ	ഗവ. ഭൂമി	പട്ടാദാർ	തണ്ടപ്പേർ	വിസ്തീർണ്ണം (ഹെക്ടർ/ ആർ)	നെൽവയൽ ഭൂമി	നീർത്തട ഭൂമി
515				756	15		അമ്മു പത്മാവതി	3713	3.6	നെൽവയൽ	
516				756	16		ശങ്കരപിള്ള ബാലകൃഷ്ണ പിള്ള	3714	23.2	നെൽവയൽ	
							ഓമനയമ്മ			നെൽവയൽ	
517				756	17		പെരുമാൾപിള്ള മകൾ ഓമ നകുട്ടിയമ്മ	3715	12.8	നെൽവയൽ	
518				756	19		മാധവൻപിള്ള ഗോപാലകൃ ഷ്ണപിള്ള	3717	5.45	നെൽവയൽ	
519				757	3		മാധവൻപിള്ള ഗോപാലകൃ ഷ്ണപിള്ള	3717	19.35	നെൽവയൽ	
520				756	20		ചെട്ടിമാധവൻ കൃഷ്ണൻനായർ	3718	4.1	നെൽവയൽ	
521				756	21		ഭാരതിപിള്ള വനജാക്ഷിയമ്മ	3719	3.3.	നെൽവയൽ	
522				756	22		ഗോപിനാഥൻനായർ വേലാ യുധൻപിള്ള	3720	11.5	നെൽവയൽ	
523				757	1		മുഹമ്മദ് ഹനീഫ ഷാജിമു ദ്ദീൻ	3721	6	നെൽവയൽ	
524				757	2		മാധവൻപിള്ള കുമാരപിള്ള	3722	4.55	നെൽവയൽ	
525				757	4		കൃഷ്ണപിള്ള മാധവൻനാ യർ	3723	5.6	നെൽവയൽ	

This is a digitally signed Gazette.
Authenticity may be verified through https://compose.kerala.gov.in/

101

				757	5		ചന്ദ്രശേഖരപിള്ള ഗോപാല പിള്ള	3724	6.2	നെൽവയൽ	
							ചന്ദ്രശേഖരപിള്ള			നെൽവയൽ	
527				757	6		പരമേശ്വരൻപിള്ള	3725	3.2	നെൽവയൽ	
528				757	7		കുഞ്ഞുലക്ഷ്മിപിള്ള തങ്കമ്മ പിള്ള	3726	4	നെൽവയൽ	
529				757	9			3728	12.3	നെൽവയൽ	
530				757	9/1.2		ഡാറ്റ ബാങ്കിൽ നിന്നും ഒഴിവാക്കിയിട്ടുണ്ട്		2.33	നെൽവയൽ	
531				757	10			3729	3.2	നെൽവയൽ	
532				757	11		ഭഗവതി നാണി	3730	7.2	നെൽവയൽ	
533				757	12		ശിവകുമാരി ലതാകുമാരി	3731	5.5	നെൽവയൽ	
534				757	13		തങ്കമ്മ ജനാർദ്ദനൻ	3732	1.3	നെൽവയൽ	
								ആകെ	141.38		
നമ്പർ	വില്ലേജ്	പഴയത് സർവ്വേ നമ്പർ (പഴയ)	റീ സർവ്വേ നമ്പർ			ടൈറ്റിൽ	രജിസ്റ്റർ ചെയ്ത ഭൂമി			ഭൂമിയുടെ ഇനം ഏതെന്ന സ്ഥിതി	
			ബ്ലോക്ക് നമ്പർ	റീ സർവ്വേ നമ്പർ	സബ് ഡിവിഷൻ നമ്പർ	ഗവ. ഭൂമി	പട്ടാദാർ	തണ്ടപേർ	വിസ്തീർണ്ണം (ഹെക്ടർ-ആർ)	നെൽവയൽ ഭൂമി	നീർത്തട ഭൂമി
535				757	14		നാരായണൻ ഭാസ്കരൻ	3733	3.65	നെൽവയൽ	
536				757	17		ഭഗവതിയമ്മ വിജയകുമാരി അമ്മ	3736	33.3	നെൽവയൽ	
537				757	18		ഭഗവതിപിള്ള ജയശ്രീ	3737	1.45	നെൽവയൽ	
538				757	20		സരസ്വതിയമ്മ നിർമ്മല, കുമാരി	3739	4.1	നെൽവയൽ	
539				758	1		അമ്മുക്കുട്ടിയമ്മ, സരസ്വതി അമ്മ	3740	8.1	നെൽവയൽ	
540					2		ഗോപാലപിള്ള സദാശിവൻ നായർ	374	3.9	നെൽവയൽ	

This is a digitally signed Gazette.
Authenticity may be verified through https://compose.kerala.gov.in/

102

					3,6,8-15		കമലമ്മപിള്ള ഓമനകുട്ടി യമ്മ	3742	17.55	നെൽവയൽ	
542				758	4		ലക്ഷ്മികുട്ടിപിള്ള ഓമന	4743	7.95	നെൽവയൽ	
543				758	5		രേവതി രത്നമ്മ	3744	4.3	നെൽവയൽ	
544				758	11		രേവതി രത്നമ്മ	3744	10.2	നെൽവയൽ	
545				758	9		സുമതിയമ്മ. വി. എസ് ശാരദ, കുമാരിയമ്മ	4745	5.3	നെൽവയൽ	
546				758	12		സുശീലയമ്മ രാധാദേവി	3747	7.9	നെൽവയൽ	
547				758	13		കൃഷ്ണപിള്ള കേശവപിള്ള	3748	2.25	നെൽവയൽ	
548				758	14		സരസ്വതിയമ്മ പ്രസന്നകുമാരി	3749	2.1	നെൽവയൽ	
549				760	3		കൃഷ്ണപിള്ള നാരായണ പിള്ള	3750	6.5	നെൽവയൽ	
550				760	5		ഗംഗാധരൻ നായർ മോഹനകുമാർ	3760	4.4	നെൽകൃഷി തുടരുന്നു	
								ആകെ	143.45		
							ആകെ മൊത്തം		6712.538	67 13 hectare	
				KSREC Report on Water Bodies /paddy Land				(according to satellite imagery of 2008)			
			Sl No .	Survey No.			area in are				
			1	57		Water Body	23.5				
			2	59		"	23.36				
			3	60		"	32.06				
			4	66		"	29.06				
			5	140		"	16.42				
			6	154		paddy	94.71				
			7	173		Water Body	33.46				
			8	177		"	22.39				
			9	178		"	27.76				
			10	179		"	28.9				
			11	180		"	21.25				
			12	244		"	43.58				
			13	250		"	19.18				
			14	251		"	17.44				
			15	263		"	10.25				

This is a digitally signed Gazette.
Authenticity may be verified through https://compose.kerala.gov.in/

103

			16	264		"	264/3 is excluded from DB based on application and field verification.				
			17	267		"	141.91				
			18	269		paddy	199.09				
			19	270		Water Body	27.44				
			20	272		"	272/1,1-1&1-2 excluded from databank as per appln and field verification				
				298		"	24.87				
			21	301		"	10.22				
				303			8.3				
				328		paddy	134.81				
			22	330		paddy	120.43				
				339		paddy	158.98				
			23	347		paddy	80.53				
			24	348		paddy	195.88				
			25	349		Water Body	14.13				
			26	350		"	19.29				
			27	351		paddy	153.96				
			28	352		paddy	11.64				
			29	355		paddy	84.16				
			30	356		Water Body	13.88				
			31	357		Water Body	24.87				
			32	367		Water Body	31.46				
			33	369		Water Body	34.51				
			34	372		Water Body	27.3				
				386		paddy	17.15				
			35	388		paddy	20.91				
			36	389		paddy	105.03				
			37	395		paddy	27.93				
			38	396		paddy	64.23				
			39	397		paddy	9.7				
			40	398		paddy	12.05				
			41	399		paddy	65.5				
			42	405		Water Body	16.94				
			43	407		"	11.46				

This is a digitally signed Gazette.
Authenticity may be verified through https://compose.kerala.gov.in/

104

			44	408		"	28.19				
			45	411		"	17.33				
			46	422		"	19.98				
			47	434		"	18.66				
			48	446		"	17.46				
			49	451		"	17.35				
			50	460		"	12.19				
			51	516		"	20.13				
			52	517		"	20.32				
			53	518		"	14.22				
			54	520		"	16.91				
			55	525		paddy	106.4				
			56	526		paddy	80.88				
			57	527		paddy	158.28				
			58	528		paddy	70.42				
			59	540		Water Body	21.54				
			60	548		Water Body	7.74				
			61	599		"	44.5				
			62	654		paddy	209.79				
			63	659		paddy	181.33				
			64	664		Water Body	15.08				
			65	675		"	42.54				
			66	677		"	90.79				
			67	678		"	107.38				
			68	681		"	16.29				
			69	682		"	28.98				
			70	756		paddy	126.18				
			71	782		Water Body	22				
			72	786		"	17.52				
			73	787		"	10.2				
			74	790		"	14.79				
			75	796		"	17.84				
			76	800		"	12.72				
			77	803		"	11.52				
			78	804		"	23.24				
			79	908		"	13.8				
			80	910		"	10.43				
			81	929		"	9.2				
			82	932		"	13.1				
			83	933		"	14.89				

This is a digitally signed Gazette.
Authenticity may be verified through https://compose.kerala.gov.in/

105

			84	939		"	18.67				
			85	954		"	15.28				
			86	955		"	13.84				
			87	960		"	10.76				
			88	963		"	13.3				

തിരുവനന്തപുരം കോർപറേഷനിലെ വിഴിഞ്ഞം വില്ലേജിലെ തണ്ണീർത്തടങ്ങളുടെ വിവരം

ക്രമ നം.	ബ്ലോക്ക് നം.	റീ സർവ്വേ നം.	വസ്തു ഉടമസ്ഥന്റെ പേര്	വിസ്തീർണം (ആർ)
1	14	38/14	സർക്കാർ	27.45
2	14	154/10	സർക്കാർ	38.05
3	14	192/3	സർക്കാർ	20.20
4	14	332/5	സർക്കാർ	32.40
5	14	415/12	സർക്കാർ	5.28
6	14	442/8	സർക്കാർ	7.20
7	14	633/13	സർക്കാർ	49.00
8	14	652/4	സർക്കാർ	65.15
9	14	720/15	സർക്കാർ	3.40
			ആകെ	248.13

തിരുവനന്തപുരം കോർപറേഷനിലെ വിഴിഞ്ഞം വില്ലേജിന്റെ സംക്ഷിപ്ത വിവരം			
		ആകെ വിസ്തീർണം (ഹെക്ടർ)	
	നെൽവയൽ	31.3808	
	തണ്ണീർത്തടം	2.4813	

ക്രമ നം.	ബ്ലോക്ക് നം.	റീ സർവ്വേ നം.	വസ്തു ഉടമസ്ഥന്റെ പേര്	വിസ്തീർണം (ആർ)
1	14	158/4	ജെയിംസ് ബേബി	3.20
2	14	158/7	രാമകൃഷ്ണനാചാരി മകൻ പൈരവനാചാരി	20.80
3	14	158/8	സരോജിനി മകൾ ശ്രജിതകുമാരി	5.64
4	14	158/9	ജാനകിയമ്മ ദേവകിയമ്മ	3.75
5	14	158/10	എള്ളുവിള വീട്ടിൽ ജെയിംസ്	3.20

This is a digitally signed Gazette.
Authenticity may be verified through https://compose.kerala.gov.in/

106

			ബേബി	
6	14	158/11	സരോജിനി മകൾ അജിതകുമാരി	4.60
7	14	158/20	വേലപ്പൻ നായർ മകൻ അനിൽകുമാർ	16.20
8	14	175/10	രാമകൃഷ്ണനാശാരി മകൻ രാജഗോപലനാശാരി	7.60
9	14	175/13-2	രാമകൃഷ്ണനാശാരി മകൻ രാജഗോപലനാശാരി	0.81
10	14	233/2	ചിന്നസരസമ്മ	10.00
11	14	233/3	ദാമോദരൻ നാടാർ മകൻ വാസുദേവൻ നാടാർ	1.75
12	14	233/4	ദാമോദരൻ നാടാർ മകൻ വാസുദേവൻ നാടാർ	1.45
13	14	236/2	പപ്പൻ നാടാർ മകൻ തങ്കമണി നാടാർ ഭാര്യ ഇന്ദിര	20.15
14	14	236/3	ഗോവിന്ദൻ നാടാർ മകൻ വിജയകുമാർ	9.20
15	14	236/4	ഗോവിന്ദൻ നാടാർ മകൻ വിജയകുമാർ	2.02
16	14	236/4-1	ഗോവിന്ദൻ നാടാർ മകൻ വിജയകുമാർ	6.73
17	14	236/5	ചെല്ലയ്യൻ നാടാർ മകൻ സുരേന്ദ്രൻ	1.70
18	14	236/6	തങ്കമ്മ മകൾ മിനി	5.00
19	14	236/7	വേലായുധൻ നാടാർ മകൻ കേശവൻ നാടാർ രാമു നാടാർ സുധാകരൻ	1.00
20	14	236/8	വേലായുധൻ നാടാർ ഗോവിന്ദൻ നാടാർ	0.50
21	14	236/9	വേലായുധൻ നാടാർ അപ്പിയൻ നാടാർ	0.50
22	14	236/10	കുട്ടൻ നാടാർ മകൻ ചന്ദ്രൻ	2.05
23	14	236/12	കൊച്ചമ്മണി നാടാർ കേശവൻ നാടാർ	0.55
24	14	236/13	കൊച്ചമ്മണി നാടാർ അപ്പാവു നാടാർ	0.55
25	14	236/14	കൊച്ചമ്മണി നാടാർ അപ്പാവു നാടാർ	0.55
26	14	236/16	ചെല്ലയ്യൻ നാടാർ മകൻ സുരേന്ദ്രൻ നാടാർ	1.50
27	14	236/17	ഗംഗാധരൻ നാടാർ മകൻ ജയകുമാർ	3.00
28	14	236/18	രാഘവൻ നാടാർ വിദ്യാശേഖർ	2.75
29	14	236/19	മാധവൻ നാടാർ മകൻ കൃഷ്ണൻ നാടാർ	3.50
30	14	236/20	കൃഷ്ണൻ നാടാർ മകൻ സുകുമാരൻ നാടാർ	2.25

This is a digitally signed Gazette
Authenticity may be verified through https://compose.kerala.gov.in/

107

ക്രമ നം.	ബ്ലോക്ക് നം.	റീ സർവ്വേ നം.	വസ്തു ഉടമസ്ഥന്റെ പേര്	വിസ്തീർണം (ആർ)
31	14	236/21	തങ്കമ്മ മകൾ എസ്. മിനി	1.25
32	14	236/23	കുഞ്ഞൻ നാടാർ മകൻ ചെല്ലയ്യൻ നാടാർ	4.70
33	14	236/24	പപ്പൻ നാടാർ മകൻ തങ്കയ്യൻ നാടാർ കമലാക്ഷി മകൾ ഓമന	0.42
34	14	236/24-1	ശ്രീധരൻ ഭാര്യ ഓമന മകൾ അനിത	6.43
35	14	236/24-2	തങ്കയ്യൻ നാടാർ ഓമന മകൾ സുനിത	6.00
36	14	237/2	കൃഷ്ണൻ നാടാർ സോമൻ നാടാർ	8.90
37	14	237/2-1	അച്യുതൻ നാടാർ മകൻ തങ്കപ്പൻ നാടാർ	11.10
38	14	237/3	ജി വസന്തകുമാർ	4.45
39	14	237/4	പൂതത്താൻ നാടാർ കുമാരു നാടാർ	1.00
40	14	237/5	മാർത്താണ്ഡൻ നാടാർ അപ്പാവു നാടാർ	1.00
41	14	237/6	കുമാരൻ നാടാർ നാണു നാടാർ	1.15
42	14	237/7	ചെല്ലയ്യൻ നാടാർ സുരേഷ്കുമാർ	1.50
43	14	237/8	കീഴേ വീട്ടിൽ നാരായണ കൃഷ്ണൻ	2.10
44	14	237/9	ഊളി നാടാർ രാഘവൻ നാടാർ	1.80
45	14	237/10	ശങ്കരൻ നാടാർ മുരളീധരൻ നാടാർ	1.95
46	14	237/11	വേലായുധൻ നാടാർ ഗോവിന്ദൻ നാടാർ	0.30
47	14	237/12	അയ്യപ്പൻ നാടാർ മകൻ രാജേന്ദ്രൻ	0.35
48	14	237/14	മാർത്താണ്ഡൻ നാടാർ അപ്പാവു നാടാർ	0.40
49	14	237/15	അയ്യപ്പൻ നാടാർ മകൻ പ്രഭാകരൻ നാടാർ	0.60
50	14	237/17	ജി എസ് ഭവനിൽ ജി എസ് പ്രഭാകരൻ നാടാർ ഷാജി ഭവനിൽ സുധാകരൻ നാടാർ ഞാറവിള പുത്തൻവീട്ടിൽ ജി എസ് മുരളീധരൻ നാടാർ	0.90
51	14	237/18	അയ്യപ്പൻ നാടാർ മകൻ പ്രഭാകരൻ നാടാർ	4.30
52	14	237/20	അയ്യപ്പൻ നാടാർ മകൻ പ്രഭാകരൻ നാടാർ	9.20
53	14	237/20-1	ചിന്ന സരസമ്മ	7.08
54	14	237/21	സദാശിവൻ നാടാർ തങ്കമ്മയുടെ മകൻ വിജയൻ	11.50
55	14	355/1	പരമേശ്വരൻ പിള്ള മകൻ രവീന്ദ്രൻ നായരും ഭാര്യ ഗീതാകുമാരിയും	3.77

This is a digitally signed Gazette.
Authenticity may be verified through https://compose.kerala.gov.in/

108

56	14	355/1-1	ഗീതാകുമാരി മകൾ രഞ്ജിനി മരുമകൻ രതീഷ്കുമാർ	1.23
57	14	355/2	പരമേശ്വരൻ പിള്ള മകൻ രവീന്ദ്രൻ നായരും ഭാര്യ ഗീതാകുമാരിയും	2.65
58	14	355/2-1	ഗീതാകുമാരി മകൾ രഞ്ജിനി മരുമകൻ രതീഷ്കുമാർ	2.82
ക്രമ നം.	ബ്ലോക്ക് നം.	റീ സർവ്വേ നം.	വസ്തു ഉടമസ്ഥന്റെ പേര്	വിസ്തീർണം (ആർ)
59	14	355/3	കടയ്ക്കുളം ദേശത്തു ടൗൺഷിപ്പ് കോളനിയിൽ ശാലോം ഹൗസിൽ ബെൻസിഗർ മകൻ പനിദാസൻ	0.39
60	14	355/3-1	കടയ്ക്കുളം ദേശത്തു തോപ്പുവിള സാം നിവാസിൽ ശബരിയാർ അടിമ ലോപസ് മകൻ ജെ ലോപസ്	4.19
61	14	355/6	വിഴിഞ്ഞം ദേശത്തു കസ്തൂരിക്കുളം പുരയിടത്തിൽ ശിവാനന്ദൻ മകൾ സിപ്രഭ	3.55
62	14	360/2	ചിന്നു മകൾ ഉഷാകുമാരി	14.20
63	14	360/3	ശ്രീധരൻ നാടാർ മകൻ ശശികുമാർ ഭാര്യ സുന്ദരി മകൾ സുധ	5.90
64	14	364/1	പൊന്നയ്യൻ നാടാർ മകൻ തങ്കമണി നാടാർ	15.75
65	14	364/2	ഗോവിന്ദൻ നാടാർ മകൻ ബാലകൃഷ്ണൻ	14.40
66	14	364/3	ഹെലൻ വിജയരാജിന് വേണ്ടി മാതാവ് ജയാ രാജ്	8.60
67	14	364/4	അലക്സ് ഭവനിൽ രാമകൃഷ്ണൻ നാടാർ മകൻ സനൽ കുമാർ	6.40
68	14	364/4-1	അയ്യപ്പൻ മകൻ സുകേശൻ	6.72
69	14	364/5	അലക്സ് ഭവനിൽ രാമകൃഷ്ണൻ നാടാർ മകൻ സനൽ കുമാർ	12.00
70	14	364/6	കേശവൻ നാടാർ മകൻ ഷാജി കുമാർ	8.75
71	14	364/10	ഗൗരിക്കുട്ടിയമ്മ മകൾ പദ്മിനിയമ്മ	17.20
72	14	364/11	ബി കെ ബലവാൻ ഭാര്യ എം. രാധ	9.20
73	14	364/12	സരസ്വതി നിവാസിൽ സരസ്വതിയമ്മ ആനന്ദവല്ലിയമ്മ	4.40
74	14	364/13	വേലായുധൻ പിള്ള പരമേശ്വരൻ പിള്ള	4.20
75	14	364/14	ബി കെ നിവാസിൽ ബാലകൃഷ്ണൻ നാടാർ മകൻ ജയകുമാർ	4.55
76	14	364/14-1	ബി കെ നിവാസിൽ സരോജിനി മകൾ എസ് ലേഖ	4.55

This is a digitally signed Gazette
Authenticity may be verified through https://compose.kerala.gov.in/

109

77	14	364/15	ജോൺസൻ നാടാർ മകൻ സുബിൻ ജോണും ഭാര്യ ഫിലോമിന	16.60
78	14	364/16	പനയറ തെക്കരിക് പുത്തൻവീട്ടിൽ ദേവകി മകൾ ഉഷ	9.75
79	14	365/1	മേലെ കേശവമന്ദിരത്തിൽ കുഞ്ഞിയമ്മ സുമതിയമ്മ	22.80
80	14	365/2	സഹദേവൻ നായർ മകൻ എസ് പി ഗോപകുമാർ	4.60
ക്രമ നം.	ബ്ലോക്ക് നം.	റീ സർവ്വേ നം.	വസ്തു ഉടമസ്ഥന്റെ പേര്	വിസ്തീർണം (ആർ)
81	14	365/3	ചന്ദ്രശേഖര പിള്ളയുടെ മക്കൾ ശ്രീദേവി ജയലക്ഷ്മി	10.85
82	14	365/4	മൂസ്സ മകൻ എം ഐ സി റിയാസ്	16.40
83	14	365/5	കടയറ വീട്ടിൽ ചെല്ലയ്യൻ നാടാർ മകൻ വിജയൻ	5.08
84	14	365/5-1	കടയറ വീട്ടിൽ ചെല്ലയ്യൻ മകൻ രാജയ്യൻ	5.80
85	14	365/6	ശാന്തകുമാരിയുടെയും ശശിധരൻറെയും മകൻ പ്രശാന്ത് സായിയും പൊന്നയ്യൻ മകൻ ശശിധരനും	10.50
86	14	365/7	ശാന്തകുമാരിയുടെയും ശശിധരൻറെയും മകൻ പ്രശാന്ത് സായിയും പൊന്നയ്യൻ മകൻ ശശിധരനും	2.30
87	14	365/10	കല്ലുവെട്ടാംകുഴി രാഗത്തിൽ രവീന്ദ്രന്റെ ഭാര്യയും കമല ഭായിയുടെ മകളുമായ എൻ.കെ. രമ	16.20
88	14	365/10-1	അരുണാലയത്തിൽ രത്നമ്മ മകൾ വസന്ത	4.45
89	14	365/11	അയ്യപ്പൻ പിള്ള രാമൻ പിള്ള	7.00
90	14	365/12	കേശവമന്ദിരത്തിൽ ഹരികുമാറിന്റെ ഭാര്യയും വത്സലയുടെ മകളുമായ വി പി ദീപകുമാരി	2.25
91	14	365/13	രാമൻ പിള്ള വേലായുധൻ പിള്ള	10.80
92	14	365/14	ജാനകിയമ്മ സരസ്വതിയമ്മ	7.24
93	14	365/14-1	ഇലവുപിള്ള സുധയിൽ അമ്മാൾ മകൾ തുളസി ഭായി	9.11
94	14	365/15	ദാമോദരൻ നാടാർ മകൻ സജു	11.50
95	14	365/16	രത്നാലയത്തിൽ ഭാർഗവൻ നാടാർ മകൻ രത്നാകരനും ഭാര്യ സുമതി	7.50
96	14	365/17-1	ശങ്കരൻ നാടാർ മകൻ സന്തോഷ്	3.19
97	14	365/17-1-	ലളിത മകൾ റജി എന്ന റെജി	2.02

This is a digitally signed Gazette.
Authenticity may be verified through https://compose.kerala.gov.in/

110

		1		
98	14	365/18	സജി ഭവനിൽ മാധവൻ നായർ മകൻ രാജൻ	5.40
99	14	365/19	തെക്കേ പ്ലാവിള നാരായണൻ നാടാർ	6.10
100	14	365/20	ആൻ്റണി ഡാമിയനും ഭാര്യ ലിയോൺസ് മകൾ ഷെർളി	16.30
101	14	365/21	രാഗിണിയിൽ എൻ കെ രമ മകൾ ആർ രഞ്ജു	1.21
102	14	365/21-1	പാച്ചൻ നാടാർ മകൻ അശോകൻ	8.60
103	14	365/22	ശ്രീ ഭവനിൽ രാഘവൻ നാടാർ മകൻ ശ്രീധരൻ നാടാർ	4.40
ക്രമ നം.	ബ്ലോക്ക് നം.	റീ സർവ്വേ നം.	വസ്തു ഉടമസ്ഥന്റെ പേര്	വിസ്തീർണം (ആർ)
104	14	371/1	ഡി എസ് സദനത്തിൽ ദാമോദരൻ നാടാർ സൗദാമിനി മകൻ ഡി എസ് ബിജു	6.40
105	14	371/2	ഡി എസ് സദനത്തിൽ ദാമോദരൻ നാടാർ സൗദാമിനി മകൻ ഡി എസ് ബിജു	9.55
106	14	371/3	ആശാരി രാജമണി ആശാരി	13.00
107	14	371/3-1	ഭാർഗവൻ നാടാർ രത്നാകരൻ	8.55
108	14	371/3-2	ഞാറവിള രത്നാലയത്തിൽ സുമതി മകൾ രാജേശ്വരി	3.20
109	14	371/7	ബാലകൃഷ്ണൻ നാടാരുടെയും ജഗദമ്മയുടെയും മകൾ ചിത്ര	4.85
110	14	371/8	ബാലകൃഷ്ണൻ നാടാരുടെയും ജഗദമ്മയുടെയും മകൾ ചിത്ര	5.00
111	14	371/9	ശമുവേൽ നാടാരുടെയും രത്നമ്മയുടെയും മകൻ രാജൻ	7.65
112	14	371/10	കുഞ്ഞൻ നാടാർ ബാലചന്ദ്രൻ	16.22
113	14	371/10-1	എം പി ബിജുകുമാർ	2.43
114	14	371/11	വാലൻവിള വീട്ടിൽ രാമകൃഷ്ണൻ സോമൻ	6.25
115	14	371/12	മാടൻ നാടാർ കൃഷ്ണൻ നാടാർ	6.30
116	14	371/13	രാജമ്മ മകൾ ഉഷാകുമാരി	6.20
117	14	371/14	സുലേഖ മകൾ പ്രീത പ്രീസെന്റ്	13.15
118	14	371/15	ഗീത ഭവനിൽ സ്നേഹമണി കൃഷ്ണമ്മ	7.87
119	14	371/16	മുടുപാറ പുത്തൻവീട്ടിൽ ഓമന മകൾ മീന	1.00
120	14	372/1	നാരായണപിള്ള മകൻ രാജേന്ദ്രൻ നായർ	7.10

This is a digitally signed Gazette.
Authenticity may be verified through https://compose.kerala.gov.in/

(111)

121	14	372/2	കൃഷ്ണ ഭവനിൽ പ്രഭാകരൻ ഭാര്യ വിമലാ രത്നം	7.50
122	14	372/3	കുഞ്ഞുകൃഷ്ണൻ നാടാർ മകൻ പ്രഭാകരൻ	4.65
123	14	372/4	പ്രഭാകരൻ ഭാര്യ തങ്കമ്മ മകൾ വിമലാ രത്നം	5.30
124	14	372/5	കൃഷ്ണ ഭവനിൽ കുഞ്ഞുകൃഷ്ണൻ നാടാർ മകൻ പ്രഭാകരൻ	4.50
125	14	372/7	ഗോവിന്ദൻ നാടാർ മകൻ ബാലകൃഷ്ണൻ	7.75
126	14	372/8	ഗോവിന്ദൻ നാടാർ മകൻ ബാലകൃഷ്ണൻ	7.20
127	14	372/9	അച്യുതൻ നാടാർ സുരേന്ദ്രൻ	10.40
128	14	372/10	അച്യുതൻ നാടാർ മകൻ ബാലചന്ദ്രൻ നാടാർ	9.70
129	14	372/11	ദാമോദരൻ നാടാരുടെയും സൗദാമിനിയമ്മയുടെയും മകൻ ബിജു	3.45
130	14	372/12	ചെല്ലക്കുട്ടൻ ശശി	6.15
ക്രമ നം.	ബ്ലോക്ക് നം.	റീ സർവ്വേ നം.	വസ്തു ഉടമസ്ഥന്റെ പേര്	വിസ്തീർണം (ആർ)
131	14	372/13-1	സുധാകരൻ മകൻ ഷാജി	1.72
132	14	372/14	ചെല്ലക്കുട്ടൻ മകൻ വിജയനും ഭാര്യ ചെല്ലമ്മ മകൾ വസന്ത	5.70
133	14	372/15	സി സുധയിൽ സുധാകരൻ നായർ മകൻ ഷാജി	9.05
134	14	372/16-2	സരസ്വതിപിള്ള മകൾ ലളിതാ ഭായി അമ്മ	11.34
135	14	372/17	കുമാരപിള്ള സുകുമാരൻ നായർ	1.80
136	14	372/18	മാധവൻ പിള്ള മകൻ ശ്രീകുമാരൻ നായർ	12.30
137	14	372/20	വാപ്പു കണ്ണ് മക്കൾ ഹസ്സൻ കണ്ണ് ബദർ സമാനും	1.80
138	14	372/21	ഗോപിനാഥൻ മകൻ ബിജുകുമാർ	3.40
139	14	374/8-1	സുഭദ്രയാമ്മ മകൾ രാജേശ്വരിയമ്മ	8.10
140	14	374/8-2	കുമാർ ഭവനിൽ സുകുമാരൻ നാടാർ മകൻ സന്തോഷ്കുമാർ	14.38
141	14	374/9	വീരഭദ്രനാശാരി കോലപ്പനാശാരി	7.80
142	14	374/14	സൈനബ മൻസിൽ ഹലീത്തുബീവി മകൾ ജലീല ബീവി	12.90
143	14	374/17	ശിവശങ്കരൻ നായർ മകൻ സന്തോഷ്കുമാർ	4.05
144	14	412/1	ശ്യാമള മകൾ ജയകുമാരി	3.64
145	14	412/1-1	വിജയഭവനിൽ ഗൗരി മകൾ ഗിരിജ	6.07

This is a digitally signed Gazette
Authenticity may be verified through https://compose.kerala.gov.in/

112

146	14	412/2	കുഞ്ഞുകൃഷ്ണപ്പണിക്കർ മകൻ സുശീലൻ	7.50
147	14	412/3	ഭഗവതി പിള്ള സുശീലയമ്മ	1.62
148	14	412/3-1	സുശീലാമ്മ മകൾ ശ്രീകുമാരി	8.61
149	14	412/4	വിജയസദനത്തിൽ മാധവൻ നാടാർ മകൻ വിജയകുമാർ	9.55
150	14	412/5	പത്മനാഭൻ നായർ മകൻ പി ബി സുരേഷ്കുമാർ	7.00
151	14	412/6	ഭവാനിദേവി മകൾ ബി ആർ ദീപ	6.65
152	14	412/7	ഗൗരിയമ്മ പാച്ചിയമ്മ	21.10
153	14	412/8	ജയഭവനിൽ ലക്ഷ്മണൻ നാടാർ മകൻ ജ്യോതിരാജ്	10.12
154	14	412/8-1	മുക്കുവൻകുടിയായ വട്ടവിള വീട്ടിൽ രാമൻ നാടാർ മകൻ വിവേകാനന്ദൻ	10.12
155	14	412/8-2	മുക്കുവൻകുടിയായ വട്ടവിള വീട്ടിൽ രാമൻ നാടാർ മകൻ വിവേകാനന്ദൻ	10.11
156	14	412/9	പേരെവീട്ടിൽ ലളിതയമ്മാൾ വത്സല	12.33
157	14	412/9-1	ജയഭവനിൽ ലക്ഷ്മണൻ നാടാർ മകൻ ജ്യോതിരാജ്	5.64
ക്രമ നം.	ബ്ലോക്ക് നം.	റീ സർവ്വേ നം.	വസ്തു ഉടമസ്ഥന്റെ പേര്	വിസ്തീർണം (ആർ)
158	14	412/10-1	വട്ടവിള വീട്ടിൽ രാഘവൻ നാടാർ കരുണാകരൻ	3.94
159	14	412/10-2	പുത്തൻവീട്ടിൽ കുഞ്ഞുകൃഷ്ണ പണിക്കർ മകൻ സുശീലൻ	3.95
160	14	412/10-3	വട്ടവിള വീട്ടിൽ രാഘവൻ നാടാർ സുധാകുമാരി	3.97
161	14	412/11	എസ് എസ് ഭവനിൽ കൃഷ്ണൻ നാടാർ മകൻ സുരേന്ദ്രൻ	11.20
162	14	412/13	എസ്.എം.എൻ. മൻസിലിൽ മുഹമ്മദ് നൂഹ് മകൻ സലിം	4.05
163	14	412/13-1	കേശവൻ നാടാർ മകൻ ഗോപാലകൃഷ്ണൻ	13.55
164	14	415/4	കെ സുകുമാരൻ നായർ മകൻ എസ് എസ് പ്രവീൺ	15.70
165	14	415/5	തങ്കപ്പൻ നായർ മകൻ ശ്രീകണ്ഠൻ നായർ	1.21
166	14	415/5-1	പൊന്നയ്യൻ നാടാർ മകൻ രത്നാകരനും ഭാര്യ പൊന്നു നാടാർ മകൾ ഇന്ദിരയും	7.50
167	14	415/6	ഗോവിന്ദൻ നാടാർ മകൻ ബാലകൃഷ്ണൻ	9.50

This is a digitally signed Gazette.
Authenticity may be verified through https://compose.kerala.gov.in/

113

168	14	415/7	ഭാസ്കരപിള്ള മകൻ രവീന്ദ്രൻ നായർ	4.90
169	14	415/8	ശ്രീരാഗത്തിൽ ഭാസ്കരപിള്ള മകൻ രവീന്ദ്രൻ നായർ	3.50
170	14	415/9-1-1	മൈതീൻ കണ്ണ് മകൻ അസ്സനാര് പിള്ളയും	8.30
171	14	415/9-2	പ്രമീള മകൾ ദിവ്യശ്രീ	2.83
172	14	415/10-1	പ്രമീള മകൾ ദിവ്യശ്രീ	11.33
173	14	415/13	സുകുമാരൻകുട്ടി നായർ മകൻ പി എസ് രാജീവ്കുമാർ	10.35
174	14	415/14	വേലപ്പൻ നായർ മകൻ വിജയകുമാറും ഭാര്യ സുമതിയമ്മയും	10.30
175	14	415/15	മാണിച്ചാൽ വീട്ടിൽ തങ്കപ്പൻ നായർ മകൻ സുരേഷ്കുമാർ	6.30
176	14	415/19	രാഖിയിൽ പൊന്നയ്യൻ നായർ മകൻ രത്നാകരനും ഭാര്യ	10.55
177	14	415/20	പുത്തലത്തു വീട്ടിൽ ബി വസുന്ധര	4.75
178	14	415/26	ചെന്നക്കൽ വീട്ടിൽ കേശവപിള്ള വാസുപിള്ള	0.85
179	14	416/1	ഭവാനിയമ്മ മകൾ ബി കെ രാജലക്ഷ്മി	8.00
180	14	416/2	കാഞ്ഞിരംവിള ശ്രീഭവനിൽ റോസിലി മകൾ എൽസി	6.00
ക്രമ നം.	ബ്ലോക്ക് നം.	റീ സർവ്വേ നം.	വസ്തു ഉടമസ്ഥന്റെ പേര്	വിസ്തീർണം (ആർ)
181	14	416/3	കുഞ്ഞൻ നാടാർ മകൻ ബാലകൃഷ്ണൻ നാടാർ ഭാര്യ റോസിലി മകൾ എൽസി	10.35
182	14	416/4	ശ്രീശൈലത്തിൽ വാസുദേവൻ നായർ മകൻ ഐ വി ശ്രീജിത്ത്	8.95
183	14	416/5	കുഞ്ഞുകൃഷ്ണപ്പണിക്കർ മകൻ സുശീലൻ	5.06
184	14	416/5-1	കുഞ്ഞുകൃഷ്ണപ്പണിക്കർ മകൻ സുശീലൻ	3.24
185	14	416/6	കൃഷ്ണൻ നാടാർ റോസിലി മകൾ എൽസി	9.10
186	14	416/7	കുഞ്ഞൻ നാടാർ മകൻ ബാലകൃഷ്ണൻ നാടാർ ഭാര്യ റോസിലി മകൾ എൽസി	3.67
187	14	416/7-1	വേലപ്പൻ നായർ ശശികുമാർ	2.83
188	14	416/8	മുക്കുവൻകുഴിയായ വട്ടവിളവീട്ടിൽ താംസൺ മകൻ മോഹൻദാസ്	6.70
189	14	416/9	മുക്കുവൻകുഴിയായ വട്ടവിളവീട്ടിൽ താംസൺ മകൻ മോഹൻദാസ്	7.40

This is a digitally signed Gazette.
Authenticity may be verified through https://compose.kerala.gov.in/

114

190	14	416/10	മിഗോജി മോഹനനും എൽസി മകൾ അനീറ്റ	24.25
191	14	416/11	കുഞ്ഞൻ നാടാർ മകൻ ബാലകൃഷ്ണൻ നാടാർ	2.00
192	14	416/12	വെണ്ണിയൂർ ദേശത്തു ചൈതന്യയിൽ ജയഭായിയമ്മ മകൾ	2.20
193	14	416/13	കാഞ്ഞിരംവിളാകത്തു വീട്ടിൽ ജ്ഞാനമ്മ പിള്ള മാലതി	0.40
194	14	416/15	പങ്കജാക്ഷൻ മകൻ മധുസൂദനൻ	6.10
195	14	416/16	ഭാസ്കരൻ നായർ മകൻ കൃഷ്ണകുമാർ	2.60
196	14	416/17	ശ്രീഭവനിൽ രാഘവൻ നാടാർ മകൻ ശ്രീധരൻ നാടാർ	10.80
197	14	416/18	ലക്ഷ്മണൻ പണിക്കർ മകൻ ശശിധരൻ	7.15
198	14	416/19	ലേഖാസിൽ ശാന്തകുമാരിയമ്മ മകൾ ശ്യാമയും സതീഷ് ചന്ദ്രനും	10.75
199	14	416/21	ലേഖാസിൽ ശാന്തകുമാരിയമ്മ മകൾ ശ്യാമയും സതീഷ് ചന്ദ്രനും	10.60
200	14	416/22	ലേഖാസിൽ ശാന്തകുമാരിയമ്മ മകൾ ശ്യാമയും സതീഷ് ചന്ദ്രനും	1.72
201	14	416/23	ഭാസ്കരൻ നായർ മകൻ കൃഷ്ണകുമാർ	2.70
202	14	416/24	ലേഖാസിൽ ശാന്തകുമാരിയമ്മ മകൾ ശ്യാമയും സതീഷ് ചന്ദ്രനും	2.00
203	14	416/25-1	ആശാഭവനിൽ സ്റ്റാൻസിലാസ് മകൻ ബെന്നി	4.23
ക്രമ നം.	ബ്ലോക്ക് നം.	റീ സർവ്വേ നം.	വസ്തു ഉടമസ്ഥന്റെ പേര്	വിസ്തീർണം (ആർ)
204	14	416/25-2	ആശാഭവനിൽ മരിയ പെരേര മകൾ അച്ചാമ്മ ബെന്നി	5.67
205	14	418/1	കൃഷ്ണൻ നാടാർ മകൻ വിജയരാജ്	2.80
206	14	418/2	കുഞ്ഞുകൃഷ്ണപ്പണിക്കർ മകൻ	2.55
207	14	418/3	ഭാസ്കരൻ നായർ	7.00
208	14	418/3-2	സുശീലൻ	0.40
209	14	418/4	സദാശിവൻ നായർ ഭാര്യ ഇന്ദിര ഭായി	6.70
210	14	418/5	കുഞ്ഞുകൃഷ്ണപ്പണിക്കർ മകൻ സുശീലൻ	6.90

This is a digitally signed Gazette.
Authenticity may be verified through https://compose.kerala.gov.in/

115

211	14	418/6	രാഘവൻ നാടാർ മകൻ കരുണാകരൻ നാടാർ	1.85
212	14	418/7	പത്മശ്രീയിൽ ജനാർദ്ദനൻ നായർ ദിലീപ്കുമാർ	5.50
213	14	418/8	പൊന്നമ്മ മകൾ സുലോചന	4.75
214	14	418/9	പത്മനാഭൻ പിള്ള ഗോപകുമാർ	3.10
215	14	418/10	കൃഷ്ണപിള്ള സദാശിവൻ നായർ	0.75
216	14	418/11	പേരയിൽ മേലേ കേശവമന്ദിരത്തിൽ കൃഷ്ണപിള്ള ഗോപിനാഥൻ	5.10
217	14	418/12	ഭാസ്കരൻ നായർ മകൻ കൃഷ്ണകുമാർ	3.93
218	14	418/12-1	പാറുക്കുട്ടിയമ്മ മകൾ സേതുക്കുട്ടിയമ്മ	1.62
219	14	418/13	കുന്നനകർ വീട്ടിൽ പി ഗോപാലപിള്ള	8.20
220	14	418/14	പുത്തലത്തു വീട്ടിൽ മാധവിയമ്മ ഇന്ദിരാദേവി	12.40
221	14	418/15	കുന്നത്തുകര വീട്ടിൽ കേശവപിള്ള വാസു പിള്ള	0.65
222	14	418/16	ശ്രീസദനത്തിൽ ശ്രീകണ്ഠൻ നായർ മകൻ സുരേഷ്കുമാർ	6.60
223	14	418/17	ശ്രീസദനത്തിൽ ശ്രീകണ്ഠൻ നായർ മകൻ സുരേഷ്കുമാർ	4.80
224	14	418/18	അമ്പലംകെട്ടിയ വലിയവിള വീട്ടിൽ രാഥൻ നാടാർ ലക്ഷ്മണൻ നാടാർ	3.95
225	14	418/19	ശ്രീഭവനിൽ രാഘവൻ നാടാർ മകൻ ശ്രീധരൻ നാടാർ	4.90
226	14	418/22	നെല്ലിവിള വീട്ടിൽ കരുണാകരൻ മകൻ സന്തോഷ്	0.40
227	14	418/23	വാസുദേവൻ നായരുടെ അനന്തിരവൻ ഗോപിനാഥൻ നായർ	2.30
228	14	418/24	ശ്രീസദനത്തിൽ പാർവതി പിള്ള സുഭദ്രയമ്മ	0.20
229	14	418/25	ശ്രീസദനത്തിൽ ശ്രീകണ്ഠൻ നായർ	0.20
230	14	418/26	ചന്ദ്രമംഗലത്തു ലക്ഷ്മിപിള്ള ഭഗീരഥി പിള്ള	0.25
ക്രമ നം.	ബ്ലോക്ക് നം.	റീ സർവ്വേ നം.	വസ്തു ഉടമസ്ഥന്റെ പേര്	വിസ്തീർണം (ആർ)
231	14	418/27	ചന്ദ്രമംഗലത്തു ലക്ഷ്മിപിള്ള ഭഗീരഥി പിള്ള	0.60
232	14	466/1	റ്റി സി 30 / 805 മായയിൽ കേശവപ്പണിക്കർ മകൻ മോഹനകുമാർ	12.70

This is a digitally signed Gazette.
Authenticity may be verified through https://compose.kerala.gov.in/

233	14	466/2	തച്ചംവിളാകത്ത് വീട്ടിൽ ശങ്കരൻ വിശ്വനാഥൻ	18.25
234	14	466/3	ശ്രീനികേതനിൽ രാമകൃഷ്ണൻ നായർ ആർ അജയകുമാർ	12.15
235	14	466/4	കൃഷ്ണൻ നായർ മകൻ വിജയകുമാർ	9.50
236	14	467/1	രാമകൃഷ്ണൻ നായരുടെയും വിമലയുടെയും മകൾ ആർ വി മഞ്ജു	15.90
237	14	468/1	അമ്പലത്തുവിള പുത്തൻവീട്ടിൽ ഗൗരിക്കുട്ടിഅമ്മ	8.10
238	14	468/1-1	ഗൗരിക്കുട്ടിഅമ്മ മകൾ ശോഭന	8.50
239	14	468/2	വേലായുധൻ നാടാർ ഗോപിനാഥൻ നാടാർ	3.20
240	14	468/3	ലക്ഷ്മി മന്ദിരത്തിൽ പാറുക്കുട്ടിയമ്മ സരസ്വതിയമ്മ	11.67
241	14	468/3-1	ശാന്ത വിലാസത്തിൽ കേശവപിള്ള മകൻ രാധാകൃഷ്ണൻ നായർ തങ്കമണി മകൾ ലത	7.90
242	14	468/3-2	ശാന്ത വിലാസത്തിൽ കേശവപിള്ള മകൻ രാധാകൃഷ്ണൻ നായർ തങ്കമണി മകൾ ലത	2.83
243	14	468/4-1	രാഘവൻ മകൻ സുനിൽകുമാർ ലക്ഷ്മി മകൾ സുമതി	8.45
244	14	468/5	അനന്തൻപിള്ള മകൻ രാമകൃഷ്ണൻ നായർ	8.80
245	14	468/6	അനന്തൻപിള്ള മകൻ രാമകൃഷ്ണൻ നായർ	3.80
246	14	468/7	ചെല്ലപ്പൻ നായർ മകൻ മോഹനചന്ദ്രൻ	7.90
247	14	468/8	സുഭദ്രസദനത്തിൽ കെ മോഹനചന്ദ്രൻ നായർ	10.20
248	14	468/9	പത്മനാഭൻ നായർ ഗൗരികുട്ടിയമ്മ	5.40
249	14	468/11	രാഘവൻ നാടാർ മകൻ രാമചന്ദ്രൻ ഭാര്യ ഭാർഗവി മകൾ സുലോചന	2.20
250	14	468/12	പരമേശ്വരൻ പിള്ള ഭാസ്കരൻ നായർ	5.80
251	14	468/13	കുഞ്ഞികൃഷ്ണൻ നാടാർ മകൻ സജികുമാർ	10.20
252	14	468/14	രാമകൃഷ്ണൻ നായർ മകൻ വിജയകുമാർ	9.00
253	14	468/15	പാച്ചിയമ്മ വിമലാദേവി	20.40
254	14	468/16	ലക്ഷ്മണൻ മകൻ ശിവകുമാർ	18.20
255	14	468/17	ലക്ഷ്മിവിലാസത്തിൽ കമലമ്മ മകൾ കെ രജിത	10.60

This is a digitally signed Gazette.
Authenticity may be verified through https://compose.kerala.gov.in/

117

ക്രമ നം.	ബ്ലോക്ക് നം.	റീ സർവ്വേ നം.	വസ്തു ഉടമസ്ഥന്റെ പേര്	വിസ്തീർണം (ആർ)
256	14	468/18	രാമചന്ദ്രൻ ഭാര്യ ഭാർഗവി മകൾ സുലോചന	8.00
257	14	468/21	കൃഷ്ണപിള്ള മകൻ ഗോപകുമാർ	6.40
258	14	468/22	ഗോപീന്ദ്രൻ നാടാർ മകൻ ശശിധരൻ നാടാർ	6.30
259	14	468/23	ഗോപീന്ദ്രൻ നാടാർ മകൻ ശശിധരൻ നാടാർ	5.60
260	14	468/24	രാഘവൻ മകൻ സുനിൽകുമാർ മാതാവ് ലക്ഷ്മി മകൾ സുമതി	11.80
261	14	471/1	ദിവാകരൻ മകൻ അജി കുമാർ	10.25
262	14	471/2	കേശവൻ നാടാർ മകൻ മണിയൻ ഭാര്യ ചെല്ലമ്മ മകൾ രാജം	10.50
263	14	471/3	കൃഷ്ണൻ ഭാര്യ സരസ്വതിയമ്മ	2.43
264	14	471/3-1	ഗോകുലത്തിൽ വസന്തകുമാരി മകൾ കെ വി ശിവപ്രിയ	3.24
265	14	471/4	ഗോപിക ഭവനിൽ ചെല്ലയ്യൻ നാടാർ മകൻ മധു	6.75
266	14	471/5	കൊച്ചുപിള്ള നാടാർ പുഷ്പാംഗദൻ	9.20
267	14	471/5-1	പാർവതി മകൾ ദേവകി	0.81
268	14	471/5-3	കുഞ്ഞിരാമൻ മകൻ തങ്കപ്പൻ	1.21
269	14	471/5-4	പാർവതി മകൾ ദേവകി	2.20
270	14	471/6	ഇന്ദിരയമ്മ മകൾ ശോഭനകുമാരിയും	6.25
271	14	471/7	കുഴിയംവിള വീട്ടിൽ നാരായണൻ നാടാർ മകൻ സദാശിവൻ	8.50
272	14	471/8	കരുണാകരൻ നായർ എന്ന് വിളിക്കുന്ന പത്മനാഭൻ നായർ	2.25
273	14	471/9	സരസ്വതിയമ്മ മകൾ മോഹനകുമാരി	4.90
274	14	471/11	കടയറ പുത്തൻവീട്ടിൽ അനന്തൻ പത്മനാഭൻ	14.45
275	14	471/12	വലിയവിള തുണ്ടയിൽ വിവേകാന്ദൻ മകൻ വി കുമാറുംസരസമ്മ മകൾ എസ്.എൽ.ഉഷാകുമാരിയും	21.90
276	14	471/13	സദാശിവൻ നാടാർ മകൻ സുജേഷ്കുമാറും ഭാര്യ രാജമ്മ മകൾ രാധിക	10.58
277	14	471/13-1	താന്നിനിന്ന വിള വീട്ടിൽ ചെല്ലയ്യ മകൾ രാജം	10.12
278	14	471/14	ശ്രീധരൻ നായർ വിജയൻ നായർ	2.40

This is a digitally signed Gazette
Authenticity may be verified through https://compose.kerala.gov.in/

118

279	14	471/15	രവീന്ദ്രൻ നായർ	11.20
280	14	471/16	തങ്കപ്പൻ നായർ മകൻ സനിൽകുമാർ	2.35
281	14	471/21	സുകുമാരിയമ്മ മകൾ കെ എസ് ബിന്ദു കൃഷ്ണൻ	4.80
282	14	472/1	തേരിവിള വീട്ടിൽ കുഞ്ഞൻ മകൻ രാജൻ	6.00
283	14	472/2	കുട്ടൻ പിള്ള കൃഷ്ണ പിള്ള	8.70
284	14	472/3	ഐശ്വര്യ ഭവനിൽ കനകമ്മ മകൾ എൻ സുശീല	15.90
ക്രമ നം.	ബ്ലോക്ക് നം.	റീ സർവ്വേ നം.	വസ്തു ഉടമസ്ഥന്റെ പേര്	വിസ്തീർണം (ആർ)
285	14	472/4	നാരായണവിലാസം ബംഗ്ലാവിൽ നാരായണ പിള്ള പരമേശ്വരൻ	3.06
286	14	472/4-1	കൃഷ്ണപിള്ള മകൻ മോഹനൻ നായർ	11.34
287	14	472/5	കല്ലറത്തല വീട്ടിൽ സരസ്വതിയമ്മ മകൾ രജനിയും	13.00
288	14	472/6	നാരായണൻ നായർ വിനയചന്ദ്രൻ	0.58
289	14	472/6-2	കുഴിയംവിള വീട്ടിൽ കുട്ടപ്പൻ മോഹനൻ	1.21
290	14	472/7	ചെല്ലപ്പനാശാരി മകൻ ജയകുമാർ	10.10
291	14	472/9	മൂലപുത്തൻ വീട്ടിൽ ഓമന മകൾ ശോഭന	6.40
292	14	472/10	കൊച്ചൻ നാടാർ മക്കൾ ശങ്കരൻ നാടാർ നാരായണൻ നാടാർ	11.40
293	14	472/11	വിവേകാനന്ദൻ മകൻ വി കുമാർ, രുഗ്മ	3.50
294	14	472/15	നാരായണൻ നായർ മകൻ വിനയചന്ദ്രൻ	21.25
295	14	472/16	മാധവൻ നാടാർ മകൻ സുഗതൻ	15.25
296	14	472/17	മാധവൻ നാടാർ മകൻ സുഗതൻ	2.25
297	14	472/20	സത്യവിഹാറിൽ രാമചന്ദ്രൻ നായർ മകൻ പത്മകുമാർ	3.50
298	14	473/1	പരമേശ്വരപിള്ള ചന്ദ്രശേഖര പിള്ള	15.80
299	14	473/2-1	ഗംഗാധരൻ നാടാർ മകൻ സതികുമാർ	7.69
300	14	473/2-2	ശ്രീലക്ഷ്മിയിൽ ശാരദയമ്മ മകൾ തുളസീഭായി	7.69
301	14	473/3	മാണിച്ചൽ വീട്ടിൽ ആനന്ദവല്ലിയമ്മ അജിതകുമാരി	7.45
302	14	473/3-1	ശൈലജാദേവി മകൾ സിജി	17.00
303	14	473/4	ഗോകുൽ ഹൗസിൽ ചെല്ലയ്യൻ നാടാർ മകൻ ഷാജി	21.95

This is a digitally signed Gazette.
Authenticity may be verified through https://compose.kerala.gov.in/

119

304	14	473/5	രാധമ്മ മകൾ ശ്രീകുമാരി	10.30
305	14	473/6	വേലപ്പൻ നായർ മകൻ വിജയകുമാറും ഭാര്യ സുമതിയമ്മ മകൾ ജയശ്രീ	5.65
306	14	473/7	പുത്തലത്തു വീട്ടിൽ മാധവിയമ്മ മകൾ ശ്രീലത	16.30
307	14	473/8	പുത്തലത്തു വീട്ടിൽ മാധവിയമ്മ മകൾ ശ്രീലത	2.40
308	14	473/9	രാമചന്ദ്രൻ നായർ മകൻ കെ ആർ ശ്യാംകുമാർ	11.60
309	14	473/10	രാമചന്ദ്രൻ നായർ മകൻ കെ ആർ ശ്യാംകുമാർ	3.30
310	14	473/11	ശാന്തവിലാസത്തിൽ ജാനകിയമ്മ മകൾ ശാന്തകുമാരി	3.40
311	14	473/12	കൃഷ്ണപിള്ള ചന്ദ്രശേഖരപിള്ള	4.30
ക്രമ നം.	ബ്ലോക്ക് നം.	റീ സർവ്വേ നം.	വസ്തു ഉടമസ്ഥന്റെ പേര്	വിസ്തീർണം (ആർ)
312	14	473/15	നാരായണ പിള്ള വിക്രമൻ നായർ	2.28
313	14	473/15-1	ഇന്ദിരാദേവി മകൾ ശൈലജാദേവി	1.31
314	14	473/15-2	ഇന്ദിരാദേവി മകൾ ശൈലജാദേവി	1.31
315	14	473/17	അച്യുതൻ പിള്ള ബാലകൃഷ്ണൻ നായർ	5.70
316	14	473/18-1	വിശ്വനാഥൻ നായർ മകൻ വി എസ് സുനിൽകുമാർ	1.51
317	14	473/22	അണ്ടൂർവിളാകത്ത് വീട് ഗൗരിപിള്ള സരസ്വതി പിള്ള	5.60
318	14	473/28	സുഭദ്രാഭവനിൽ ശങ്കരൻ നാടാർ മകൻ ഭാർഗവൻ നാടാർ	1.00
319	14	511/1	ലക്ഷ്മി വിലാസത്തിൽ സരസ്വതിയമ്മ ചന്ദ്രികാദേവി	2.90
320	14	511/2	പത്മവിലാസത്തിൽ പ്രഭാകരൻ നായർ ഭാര്യ ആനന്ദവല്ലിയമ്മ	9.10
321	14	511/3	വത്സലകുമാരി മകൾ ഡി എസ് പ്രഭ	6.20
322	14	511/4	കമലാവിലാസം ബംഗ്ലാവിൽ ഇന്ദിരാദേവി മകൾ ലളിതാംബിക	13.15
323	14	511/5	പത്മവിലാസത്തിൽ കൃഷ്ണപിള്ള മകൻ ശ്രീകുമാരൻ ഭാര്യ ആനന്ദവല്ലി മകൾ പത്മപ്രിയ	17.75
324	14	511/6	കെ വി ചന്ദ്രമോഹനൻ	11.50
325	14	511/6-1	രഘുനാഥൻ മകൻ രാജേന്ദ്രൻ	8.10
326	14	511/7	അമർജ്യോതിസിൽ എം കെ ശ്രീധർ മകൻ അഭ്യജിത് പി എസ്	9.55

This is a digitally signed Gazette.
Authenticity may be verified through https://compose.kerala.gov.in/

120

327	14	511/8	അമർജ്യോതിസിൽ എം കെ ശ്രീധർ മകൻ അഭ്യജിത് പി എസ്	2.25
328	14	511/9	ഓമന മകൾ ഇന്ദിര	6.05
329	14	511/10	പണ്ടാരംവിളാകത്ത് വീട്ടിൽ ഭവാനിയമ്മ മകൾ ഹരിപ്രിയ	23.00
330	14	511/11	രാമകൃഷ്ണൻ പിള്ള രാമചന്ദ്രൻ നായർ	21.00
331	14	511/12	ഈശ്വരമംഗലത്തു വീട്ടിൽ ലക്ഷ്മി പിള്ള ഭഗീരഥി	1.15
332	14	511/14	ജി ജി ഭവൻ ശങ്കരൻ നാടാർ മകൻ പ്രഭാകരൻ നാടാർ	6.80
333	14	512/1	ഭാസ്കരൻ നാടാർ മകൻ മഹേഷ്	0.91
334	14	512/1-1	എം എൻ സദനത്തിൽ ചെല്ലയ്യൻ നാടാർ മകൻ മോഹനൻ	7.69
335	14	512/2	ഭാഗ്യശ്രീയിൽ ശ്രീമതി മകൾ ശശികല	7.50
336	14	512/3	ശേഖരൻ നായർ മകൻ ശ്രീകണ്ഠൻ നായർ	9.00
337	14	512/6	ചെല്ലമ്മ മകൾ പൊന്നമ്മ	10.50
338	14	512/7	ശങ്കരൻ നാടാർ മകൻ പ്രഭാകരൻ നാടാർ	29.90
339	14	512/8	കൊച്ചാപ്പി നാടാർ അപ്പിയൻ നാടാർ	15.50
340	14	512/9	കുഴിയംവിള വശക്കരിക് വീട്ടിൽ സുധ മകൾ സി എസ് അശ്വതി	11.00
341	14	512/10	ഹരിശ്രീയിൽ ഹരിഹരൻ നായരുടെയും ഹരിപ്രിയദേവിയുടെയും മകൾ ശ്രീജ	12.00
342	14	512/11	ഭാസ്കരൻ നാടാർ മകൻ ശ്രീകണ്ഠൻ നാടാർ	6.05
343	14	512/11-1	അരുണോദയത്തിൽ വിമല മകൾ റോഷ്നി ലാലി	11.10
344	14	512/12	രാമകൃഷ്ണൻ നായർ മകൻ വിജയകുമാർ	13.30
345	14	647/1	രുഗ്മിണിയമ്മ മകൾ ആർ സുധാദേവി	9.68
346	14	647/1-1	തൈറവിള ഹൗസിൽ സോമൻ ശ്രീകുമാർ	10.12
347	14	647/2	ശ്രീധരൻ ഭാര്യ സരോജിനി മകൾ സുജ	5.75
348	14	647/3	നാന്ദികുളം റോഡരികത്തുവീട്ടിൽ പരമേശ്വരൻ നാടാർ മകൻ രാജു	11.30
349	14	647/4	ശിവശങ്കരൻ മകൻ രാധാകൃഷ്ണൻ നായർ	2.17

This is a digitally signed Gazette.
Authenticity may be verified through https://compose.kerala.gov.in/

350	14	647/4-1	രാധാനിലയത്തിൽ ലതികദേവി മകൾ ശ്രീകല	2.63
351	14	647/5	ചാമവിളാകത്തു വീട്ടിൽ സരസ്വതിയമ്മ മകൾ സുജ	5.30
352	14	647/6	ചൊവ്വര അഭിലാഷിൽ ജോയിസ് മകൾ ഉഷാകുമാരി	18.85
353	14	647/9	അംബുജവിലാസം ബംഗ്ലാവിൽ അമ്മുക്കുട്ടി അമ്മ തങ്കം	10.20
354	14	647/10	അപ്പുക്കുട്ടൻ മകൻ വിജയനും ഭാര്യ വത്സല ഗീത	8.60
355	14	647/11	കോയിലംത്തോട്ടത്തു വീട്ടിൽ രാമൻ പിള്ള വേലായുധൻ പിള്ള	3.25
356	14	647/12	കോയിലംത്തോട്ടത്തു വീട്ടിൽ രാമൻ പിള്ള വേലായുധൻ പിള്ള	2.25
	14	647/14	ആർഷ ഭവനിൽ കുഞ്ഞു കൃഷ്ണൻ നാടാർ മകൻ രത്നാകരൻ	1.40
357	14	647/15	ആർഷ ഭവനിൽ കുഞ്ഞു കൃഷ്ണൻ നാടാർ മകൻ രത്നാകരൻ	1.45
358	14	647/16	ചന്ദ്രൻ ഭാര്യ സലീല സലീല മകൾ ഗീത	3.35
359	14	647/18	ഗോവിന്ദൻ നാടാർ ശിവരാമൻ നാടാർ	8.10
361	14	647/19	ശിവരാമൻ രാജൻ	2.90
ക്രമ നം.	ബ്ലോക്ക് നം.	റീ സർവ്വേ നം.	വസ്തു ഉടമസ്ഥന്റെ പേര്	വിസ്തീർണം (ആർ)
362	14	647/19-1	ശിവരാമൻ സുനിൽകുമാർ	2.24
363	14	647/19-2	ടിയാൻ സുരേഷ്	2.66
364	14	647/19-3	സുകുമാരൻ നാടാർ ഭാര്യ ശ്യാമള	1.60
365	14	647/20	ശിവരാമൻ പിള്ള പ്രഭാകരൻ നായർ	3.00
366	14	647/21	കൃഷ്ണൻ മകൻ രത്നാകരൻ ഭാര്യ അനീഷ	7.40
367	14	648/2	ലൂയിസ് മകൻ പീറ്റർ ജോൺ ലൂയിസ്	8.60
368	14	648/3	വലിയവിള വീട്ടിൽ ചെല്ലമ്മ മകൾ ഓമന	9.60
369	14	648/4	ഗൗരി പിള്ള മകൾ രുഗ്മിണി	10.00
370	14	648/5	ഡാമിയൻ ലൂയിസ് മകൻ റൊണാൾഡ്സൺ ലൂയിസ്	7.90
371	14	648/6	ഡാമിയൻ ലൂയിസ് മകൻ റൊണാൾഡ്സൺ ലൂയിസ്	16.40
372	14	648/7	സരസ്വതി അമ്മ മകൾ ഗീതാകുമാരി	29.90

This is a digitally signed Gazette.
Authenticity may be verified through https://compose.kerala.gov.in/

373	14	648/8	ശാന്തസദനത്തിൽ കൃഷ്ണപ്പണിക്കർ മകൻ രവീന്ദ്രൻ	32.00
374	14	648/9	സരസ്വതി അമ്മ മകൾ മിത്ര	3.27
375	14	648/9-1	സരസ്വതിയമ്മ മകൾ ഇന്ദുലേഖ	3.28
376	14	648/10	സരസ്വതി അമ്മ മകൾ മിത്ര	3.00
377	14	648/11	ശ്രീധരൻ മകൻ ചന്ദ്രൻ	9.80
378	14	648/12	നാരായണ പിള്ള വാസുദേവൻ നായർ	3.10
379	14	651/1	വേലായുധൻ നാടാർ മകൻ ബാലകൃഷ്ണൻ നാടാർ	8.60
380	14	651/2	വേലായുധൻ നാടാർ മകൻ ബാലകൃഷ്ണൻ നാടാർ	8.90
381	14	651/3	കൃഷ്ണപിള്ള മകൻ ഗോപിനാഥൻ നായർ	14.90
382	14	651/4	തങ്കയ്യൻ നാടാർ മകൻ ശേഖരം	8.45
383	14	651/5	ശ്രീകണ്ഠൻ ഭാര്യ അമ്മുക്കുട്ടി അമ്മ മകൾ അംബിക	7.55
384	14	651/6	വേലായുധൻ നാടാർ മകൻ ബാലകൃഷ്ണൻ നാടാർ	9.35
385	14	651/7	സരസ്വതി അമ്മ തുളസീഭായി	12.10
386	14	651/8	ചെല്ലപ്പൻ പിള്ള കൃഷ്ണൻകുട്ടി നായർ	7.50
387	14	651/9	ജോയ്സ് മകൾ ഉഷാകുമാരി	13.80
388	14	651/10	കൃഷ്ണൻ പണിക്കർ മകൻ കെ സി ആർ രവീന്ദ്രൻ	8.65
389	14	651/11	അങ്കി ഭവനിൽ ദിവാകരൻ നാടാർ മകൻ	4.10
390	14	651/12	ജിജു ക്രൈസലിൻ	3.60
391	14	714/1	നാരായണൻ നാടാർ മകൻ വേലായുധൻ നാടാർ	1.55
392	14	714/2	കൊച്ചുപിള്ള നാടാർ കൃഷ്ണൻ നാടാർ	0.89
ക്രമ നം.	ബ്ലോക്ക് നം.	റീ സർവ്വേ നം.	വസ്തു ഉടമസ്ഥന്റെ പേര്	വിസ്തീർണം (ആർ)
393	14	714/3	വിജയകുമാർ സഹദേവൻ നാടാർ	1.45
394	14	714/4	ഗോവിന്ദൻ നാടാർ കൃഷ്ണൻ നാടാർ	1.50
395	14	714/5	കുഞ്ഞി കൃഷ്ണൻ നാടാർ രത്നാകരൻ നാടാർ	17.60
396	14	714/6	സത്യനേശൻ നാടാർ മകൻ സുരേന്ദ്രൻ ഭാര്യ സരോജം മകൾ സിന്ധു	3.90
397	14	714/12-1	ജയിംസ് നാടാർ മകൻ അനിൽകുമാർ	0.81
398	14	714/12-2	ജയിംസ് നാടാർ മകൻ	1.13

This is a digitally signed Gazette.
Authenticity may be verified through https://compose.kerala.gov.in/

			അനിൽകുമാർ	
399	14	714/13	ഗംഗാധരൻ നായർ ഭാര്യ അംബികാദേവി	3.40
400	14	714/14	തങ്കമ്മപിള്ള മകൾ പുഷ്പകുമാരി	3.70
401	14	715/1	കൊച്ചുവരത്തൻ നാടാർ മകൻ ശ്രീധരൻ നാടാർ	7.20
402	14	715/2	നാരായണൻ നാടാർ ശിവാനന്ദൻ നാടാർ	6.35
403	14	715/3	ഭാർഗവൻ നടരാജൻ	2.90
404	14	715/4	ഭാർഗവൻ മധു	3.25
405	14	715/5	ശിവരാജൻ അനീഷ്	1.47
406	14	715/6	ശിവരാജൻ മകൻ അനീഷ്	1.29
407	14	715/6-1	ഭാർഗവൻ നാടാർ മകൻ രാജൻ നാടാർ	5.52
408	14	715/6-2	ശിവരാജൻ മകൻ അനീഷ്	2.59
409	14	715/7	കുഞ്ഞു നാടാർ മകൻ സുകുമാരൻ നാടാർ ഭാര്യ സുമതി	3.70
410	14	715/8	മാധവൻ തമ്പി മകൻ വിജയകുമാർ	8.35
411	14	715/9	വത്സല മകൾ ഉഷാകുമാരി	2.55
412	14	715/11	രാജമ്മ മകൾ വിജയകുമാരി	1.20
413	14	715/12	ചെല്ലയ്യൻ നാടാർ സദാനന്ദൻ	8.90
414	14	715/14	രാഘവൻ നാടാർ മകൻ വിജയൻ	5.65
415	14	715/28	രാഘവൻ നാടാർ മകൻ വിജയൻ	0.60
416	14	716/1	ജ്ഞാനദാസ് ഭാര്യ കൃഷ്ണമ്മ മകൾ ജയാംബിക	0.60
417	14	716/2	ജ്ഞാനദാസ് ഭാര്യ കൃഷ്ണമ്മ മകൾ ജയാംബിക	1.00
418	14	716/3	ജ്ഞാനദാസ് ഭാര്യ കൃഷ്ണമ്മ മകൾ ജയാംബിക	3.20
419	14	716/4	ജ്ഞാനദാസ് ഭാര്യ കൃഷ്ണമ്മ മകൾ ജയാംബിക	1.00
420	14	716/5	പൂതത്താൻ നാടാർ ശ്രീധരൻ നാടാർ	0.45
421	14	716/6	ഭാർഗവൻ നാടാർ മധു	0.65
422	14	716/7	ഭാർഗവൻ നാടാർ മധു	0.95
423	14	716/8	സുകുമാരൻ ഭാര്യ രാധ	2.55
424	14	716/9	കുഞ്ഞി മകൾ ചെല്ലമ്മ	1.20
425	14	716/10	ഭാസുരാംഗിയമ്മ പാറുക്കുട്ടിയമ്മ	11.30
ക്രമ നം.	ബ്ലോക്ക് നം.	റീ സർവ്വേ നം.	വസ്തു ഉടമസ്ഥന്റെ പേര്	വിസ്തീർണം (ആർ)
426	14	716/11	സുകുമാരൻ നാടാർ മകൻ സജി	7.50
427	14	716/12	രാജമ്മ മകൾ വിജയകുമാരി	5.60
428	14	716/14	നാഗരാജൻ ഭാര്യ ബീന	2.56
429	14	716/14-1	ഭാർഗവൻ നാടാർ സത്യരാജൻ	5.12

This is a digitally signed Gazette.
Authenticity may be verified through https://compose.kerala.gov.in/

124

430	14	716/14-2	ഭാർഗവൻ നാടാർ നാഗരാജൻ	5.12
431	14	716/15	കൃഷ്ണ പണിക്കർ ഭാര്യ കമലമ്മ മകൾ വിദ്യാപ്രസാദ് ഇന്ദിര ജയപ്രകാശ്	6.10
432	14	716/16	മാധവൻ പിള്ള ശശിധരൻ നായർ	5.80
433	14	716/21	മാധവൻ തമ്പി വിക്രമൻ നായർ സരസ്വതിയമ്മ ഗീതാകുമാരി	12.00
434	14	716/22	പരമേശ്വരൻ നാടാർ മകൻ വിജയൻ	7.00
435	14	716/23	രാജമ്മ മകൾ വിജയകുമാരി	3.27
436	14	716/23-1	രാജമ്മ മകൾ വിജയകുമാരി	2.43
437	14	716/25	സരോജം മകൾ ഷീലാ റാണി	2.85
438	14	716/29	ഭാർഗവൻ മധു	0.80
439	14	716/30	ശിവരാജൻ മകൻ അനീഷ്	0.35
440	14	718/1	ശിവരാമൻ നാടാർ രാമചന്ദ്രൻ നാടാർ	2.90
441	14	718/2	ഭാസ്കരൻ നാടാർ മകൻ അജികുമാർ	2.60
442	14	718/2-1	ശിവരാമൻ നാടാർ രാമചന്ദ്രൻ നാടാർ	2.60
443	14	718/3	ശ്രീധരൻ നാടാർ മകൻ സുരേന്ദ്രൻ	1.15
444	14	718/4	ഗോവിന്ദൻ നാടാർ വേലായുധൻ നാടാർ	1.15
445	14	718/5	രാജമ്മ മകൾ വിജയകുമാരി	2.35
446	14	718/6	ഗോവിന്ദൻ നാടാർ രാമൻ നാടാർ മകൻ ശങ്കരൻ നാടാർ	6.80
447	14	718/7	ഭാർഗവൻ നാടാർ മകൻ ബിനു	6.20
448	14	718/8	ഭാർഗവൻ നാടാർ മകൻ ബിനു	13.09
449	14	718/9	വേലായുധൻ മകൻ സത്യശീലൻ	7.50
450	14	718/10	കൃഷ്ണൻ നാടാർ മകൻ വിജയൻ	7.75
451	14	718/11	രവീന്ദ്രൻ നാടാർ മകൻ രതിൽകുമാർ	11.65
452	14	718/12	ശിവൻ നാടാർ മകൻ മകൻ ജയന്തകുമാർ	0.85
453	14	718/13	രാമൻ നാടാർ മകൻ രാഘവൻ നാടാർ	0.17
454	14	718/14	തങ്കപ്പൻ നാടാർ മകൻ സുനിൽകുമാർ	1.10
455	14	718/15	തങ്കപ്പൻ നാടാർ മകൻ സുനിൽകുമാർ	0.90
456	14	718/16	തങ്കപ്പൻ നാടാർ മകൻ സുനിൽകുമാർ	1.00
457	14	718/17	ചിദംബരപ്പണിക്കർ മകൻ രവീന്ദ്രൻ	6.30

This is a digitally signed Gazette.
Authenticity may be verified through https://compose.kerala.gov.in/

125

ക്രമ നം.	ബ്ലോക്ക് നം.	റീ സർവ്വേ നം.	വസ്തു ഉടമസ്ഥന്റെ പേര്	വിസ്തീർണം (ആർ)
458	14	718/18	സരോജാ മകൾ ഷീബാ റാണി	6.30
459	14	718/19-1	വേലപ്പൻ നായർ മകൻ വേണുഗോപാലൻ നായർ	3.58
460	14	718/20	അച്യുതൻ നാടാർ മകൻ പുഷ്പകുമാർ	10.40
461	14	718/21	മാതേവൻ പിള്ള മകൻ ശശിധരൻ നായർ	4.20
462	14	749/1	കെ ജി രവീന്ദ്രൻ	6.80
463	14	749/2	കെ ജി രവീന്ദ്രൻ	5.30
464	14	749/3	ചെല്ലയ്യൻ നാടാർ ഓമന	5.60
465	14	749/4	രാമൻ നാടാർ രാഘവൻ നാടാർ	6.10
466	14	749/5	സരസ്വതി 'അമ്മ മകൾ ഷീലാകുമാരി	1.32
467	14	749/6	ഭാസ്കരൻ നാടാർ മകൻ ശ്രീധരൻ ഭാര്യ കമലമ്മ മകൾ ഷാജി	4.40
468	14	749/7	ഭാസ്കരൻ നാടാർ മകൻ ശ്രീധരൻ ഭാര്യ കമലമ്മ മകൾ ഷാജി	3.75
469	14	749/8	ഭാസ്കരൻ നാടാർ മകൻ ശ്രീധരൻ ഭാര്യ കമലമ്മ മകൾ ഷാജി	4.30
470	14	749/9	ഭാസ്കരൻ നാടാർ മകൻ ശ്രീധരൻ ഭാര്യ കമലമ്മ മകൾ ഷാജി	3.20
471	14	749/10	ലളിത മകൾ അനിതകുമാരി	21.90
472	14	749/11	വിശ്വനാഥൻ പണിക്കർ മകൻ സുകേശൻ	4.65
473	14	749/12	വിശ്വനാഥൻ പണിക്കർ മകൻ സുകേശൻ	0.40
474	14	749/13	ശകുന്തള മകൾ സുനീഷ	2.83
475	14	749/15	വിശ്വനാഥൻ പണിക്കർ മകൻ സുകേശൻ	4.25
			ആകെ	**3138.08**

This is a digitally signed Gazette.
Authenticity may be verified through https://compose.kerala.gov.in/

126

താലൂക്ക് - തിരുവനന്തപുരം

വില്ലേജ് - കവടിയാർ

ക്രമ നമ്പർ	ബ്ലോക്ക് നമ്പർ	സർവ്വേ നമ്പർ	വിസ്തീർണം (Ares)	നിലവിലെ അവസ്ഥ
1	1	59	29.48	കുളം
2		47	32	നീർച്ചാൽ
3	5	49	13.64	ചിറയിൽകുളം
4	7	80	51.73	കുളം
5		165	21.1	തോട്
6	8	358	40.13	തോട്
7	9	144	9.52	സർക്കാർ കുളം
8		251	55.79	പുറമ്പോക്ക് തോട്
9		345	9.8	പുറമ്പോക്ക് തോട്
10	13	1	19.92	കുളം
11	14	116	11.36	സർക്കാർ കുളം
12	16	57	5.29	സർക്കാർ കുളം
13		104	3.24	സർക്കാർ കുളം
14		214	1.26	ചാൽ
15	18	45	0.15	നീർച്ചാൽ
16		52	0.19	നീർച്ചാൽ
17		77	0.99	നീർച്ചാൽ
18		119	0.1	നീർച്ചാൽ
19	21	36	6.9	കുളം
20		294	29.96	തോട്
21		231	3.1	തോട്
22		266	4.47	തോട്
23	22	282	1.27	തോട്
24		300	8.9	തോട്
25	26	87	15.79	സർക്കാർ തോട്
26		138	39	തോട്
27		23	37	നീർച്ചാൽ

This is a digitally signed Gazette.
Authenticity may be verified through https://compose.kerala.gov.in/

28	27	34	8.6	പുറമ്പോക്ക് കുളം
29		44	20.52	പുറമ്പോക്ക് കുളം
30	30	1	8.46	പുറമ്പോക്ക്തോട്
31		2	15.14	പുറമ്പോക്ക്തോട്
32		3	7.61	കുളം വരമ്പ്
33		25	1.33	തോട്
34	38	111	11.11	സർക്കാർ കുളം
35		112	0.21	സർക്കാർ കുളം
36		22	1.26	തോട്
37	49	44	10.93	കുളം
38		46	17.13	കുളം
39		53	5.1	കുളം
40		59	6.15	കുളം
41	50	54	0.31	തോട്
42	58	38	12.44	കുളം
43		71	12.5	കുളം
44	61	52	0.55	തോട്
45		77	0.15	തോട്
46	62	240	9.49	തോട്
47		229	971	കുളം
48	75	7	9.11	സർക്കാർ കുളം
49	77	1	83.78	തോട്
50		143	4.81	ചാരാചിറ കുളം വക ചാൽ
51		144	3.77	ചാരാചിറ കുളം വക ചാൽ
52	78	1	35.68	തോട്
53		44	7.44	ഇറിഗേഷൻ കനാൽ
54	79	53	9.26	തോട്
55		54	5.53	തോട്
56	82	43	125.17	ചാരാചിറ കുളം

This is a digitally signed Gazette.
Authenticity may be verified through https://compose.kerala.gov.in/

57	86	58	2.4	അലക്ക് കടവ്
58		32	1.1?	പുറമ്പോക്ക് ചാൽ .
59	91	44	3.26	ചാൽ റോഡ് ആയി കാണപ്പെടുന്നു
60		45	5.97	ചാൽ
61	97	21	20.51	മ്യൂസിയം വളപ്പിലെ കുളങ്ങൾ
62	101	36	2.81	തോട്
63		43	0.51	തോട്
64		60	1.84	തോട്
65	102	20	1.23	സർക്കാർ കുളം
66		22	13.4	സർക്കാർ കുളം
		TOTAL	1909.84	

<u>വില്ലേജ് - കഴക്കൂട്ടം</u>

<u>തിരുവനന്തപുരം കോർപ്പറേഷനിലെ കഴക്കൂട്ടം വില്ലേജിലെ നെൽവയലുകളുടെ വിവരം</u>

ക്രമ നം	ബ്ലോക്ക് നം	സർവ്വേ നം	വസ്തു ഉടമസ്ഥന്റെ പേര്	വിസ്തീർണ്ണം (ആർ-ൽ)
1	11	62/5	പിന്തുബേസിൽ	10.95
2	11	58/1	അലിയാരുകുഞ്ഞ്	6.2
3	11	58/2	തങ്കപ്പൻപിള്ള	6.5
4	11	58/3	രാമൻപിള്ള	27
5	11	58/4	നാരായണൻപിള്ള	5.3
6	11	58/5	റസിയാബീവി	14.5
7	11	58/6	പിച്ചികുഞ്ഞ്	32.05
8	11	58/7	ശങ്കരൻ	31.05
9	11	58/8	അയ്യനാരുപിള്ള	5.35
10	11	58/9	ഉമ്മച്ചിഉമ്മാൾ	10.4

11	11	94/3	സെയ്ദുമുഹമ്മദ്	9.25
12	11	94/4	ഹാജിമുഹമ്മദ്	4.2
13	11	94/5	ഹാജിമുഹമ്മദ്കുഞ്ഞ്	6.75
14	11	94/6	അലിയാരുകുഞ്ഞ്	4.95
15	11	94/7	മറിയാമ്മാൾ	5.8
16	11	94/8	മറിയംബീവി	4.15
17	11	94/9	ഹസ്സൻബീവി	2.95
18	11	94/10	ശങ്കരൻപിള്ള	9.75
19	11	94/11	നബീസാബീവി	6.8
20	11	94/12	ഇസ്മായിൽ	7.55
21	11	94/13	പാത്തുമ്മാബീവി	8.45
22	11	94/14	സെയ്ദുമുഹമ്മദ്	5.65
23	11	94/15	കാസിംകുഞ്ഞ്	7.75
24	11	94/16	ഹാജിമുഹമ്മദ്	7.7
25	11	94/17	സുലൈമാൻ	4
26	11	94/18	സലിം	8.45
27	11	95/1	സൈനംബീവി	2.8
28	11	95/2	സൈനംബീവി	9.95
29	11	95/3	മീരാസായു	8.2
30	11	95/4	വിജയകുമാരിഅമ്മ	2.9
31	11	95/5	ഐഷാബീവി	16.15
32	11	95/8	മുഹമ്മദ് ഹനീഫ	2.8
33	11	95/9	സലാഹുദ്ദീൻ	4.3
34	11	95/10	മുഹമ്മദ് ഹനീഫ	5
35	11	95/11	ഇബ്രാഹിംകുഞ്ഞ്	12.3
36	11	95/12	ഇസ്മായിൽ	3.15
37	11	95/13	ബീവിഉമ്മാൾ	4.8

This is a digitally signed Gazette.
Authenticity may be verified through https://compose.kerala.gov.in/

130

38	11	95/14	അസ്സനാരുപിള്ള	9.7
39	11	95/15	അഷ്റഫ്	10.95
40	11	95/16	അസ്സനാരുപിള്ള	10.3
41	11	95/17	അസ്സനാരുപിള്ള	11.55
42	11	95/18	മുഹമ്മദ് ഇബ്രാഹിം	21.55
43	11	95/19	കൊച്ചുപിള്ളമാർ	10
44	11	95/20	അസ്സനാരുപിള്ള	3.9
45	11	95/21	അഹമ്മദ്പിള്ള	11
46	11	96/1	സുബൈദാബീവി	10.7
47	11	96/2	സുബൈദാബീവി	2.5
48	11	96/3	സുബൈദാബീവി	2.6
49	11	96/4	മുഹമ്മദ്ഖമാർ	6
50	11	96/5	ഷരീഫാബീവി	14.6
51	11	96/6	മുഹമ്മദ് മുസ്തഫ	6.1
52	11	96/7	ഹാജുമ്മാൾ	8
53	11	96/8	അബ്ദുൾഹാദർഹക്കിം	6.4
54	11	96/9	സുബൈദാബീവി	8.2
55	11	96/10	ഷമീജാബീവി	9.6
56	11	96/11	മുഹമ്മദ്അബ്ദുൾഖാദർ	8.6
57	11	96/12	സൈനാബീവി	4.6
58	11	96/13	കാർത്ത്യായനിഅമ്മ	14.55
59	11	96/14	കുഞ്ഞിയമ്മ	9.2
60	11	96/15	മുഹമ്മദീരുമ്മാൾ	7.15
61	11	96/16	ശങ്കരപിള്ള	4
62	11	96/17	മുഹമ്മദ്ഇബ്രാഹിം	14.85
63	11	96/18	ഫാത്തുമ്മാൾബീവി	4.6
64	11	96/19	മൈതീൻകുഞ്ഞ്	13

This is a digitally signed Gazette
Authenticity may be verified through https://compose.kerala.gov.in/

65	11	96/20	സുഹറാബീവി	14.6
66	11	96/21	നിസ്സാർ	5.9
67	11	96/22	നിസ്സാർ	6
68	11	97/1	മുഹമ്മദ്റാഫി	5.15
69	11	97/2	സൗദാബീവി	5.8
70	11	97/3	അയ്ഷാബീവി	9.3
71	11	97/4	ഫാത്തുമ്മാൾ	5.2
72	11	97/5	ഷാഹുൽഹമീദ്	3.6
73	11	97/6	അയിഷാഉമ്മാൾ	13.2
74	11	97/7	കൊച്ചുമീരാഉമ്മാൾ	2.9
75	11	97/8	ജമീലാബീവി	12.9
76	11	97/9	അയിഷാഉമ്മാൾ	19.2
77	11	97/10	ലൈലാബീവി	7.55
78	11	97/11	മുഹമ്മാലി	7
79	11	97/12	മുഹമ്മദ്കുഞ്ഞ്	3.15
80	11	97/13	സുമയ്യ	4.65
81	11	97/14	മുഹമ്മദ്ഷരീഫ്	3.45
82	11	97/15	മറിയംബീവി	19.2
83	11	97/16	ഇസ്മായിൽ പിള്ള	17.3
84	11	97/18	ഇസ്മായിൽ പിള്ള	17.9
85	11	98/1	യൂസഫ്കുഞ്ഞ്	11.6
86	11	98/2	മൈതീൻകുഞ്ഞ്	4.1
87	11	98/3	കൃഷ്ണപിള്ള	5
88	11	98/4	മുഹമ്മദ്കുഞ്ഞ്	6.35
89	11	98/5	മുഹമ്മാലി	10.2
90	11	98/6	അലിയാരുകുഞ്ഞ്	5
91	11	98/7	സുലൈഖാഉമ്മാൾ	5.05

This is a digitally signed Gazette.
Authenticity may be verified through https://compose.kerala.gov.in/

132

92	11	98/8	മോഹനൻനായർ	5
93	11	98/9	റഷീദാബീഗം	6.15
94	11	98/11	പാർവ്വതി	9
95	11	98/12	ആരിഫാബീവി	10.2
96	11	98/13	വിജയൻ നായർ	5.55
97	11	98/14	ഷഹാബ്	33.15
98	11	98/15	അയിഷാബീവി	9.6
99	11	98/16	അയിഷാബീവി	4.9
100	11	98/17	അബ്ദുർറഹ്മാൻ	4.4
101	11	98/18	ഷൈലജാബീവി	3.85
102	11	98/19	മുഹമ്മദ്കുഞ്ഞ്	8.3
103	11	98/20	ഷാജഹാൻ	8.4
104	11	98/21	നസീമാബീവി	3.8
105	11	99/1	സുലൈഖാബീവി	19
106	11	99/2	അഹമ്മദ്പിള്ള	6.3
107	11	99/3	സുഹ്റാബീഗം	5
108	11	99/4	സുഹ്റാബീഗം	7.8
109	11	99/5	പരീതുമ്മാൾ	5.6
110	11	99/6	അയിഷാബീവി	3
111	11	99/7	മാതേവൻ	2.1
112	11	99/8	മുഹമ്മദ്കുഞ്ഞ്	7.2
113	11	99/9	കൃഷ്ണപിള്ള	11.9
114	11	99/10	ആരിഫാബീവി	10.75
115	11	99/11	അബ്ദുൾസലീം	7
116	11	99/12	നാസറുദ്ദീൻ	7.2
117	11	99/13	മൈതീൻകുഞ്ഞ്	2.2
118	11	99/14	ഷൈലജാബീവി	7.95
119	11	99/15	അസനാരുപിള്ള	3.8
120	11	99/16	മീനാക്ഷമ്മാൾ	4.15
121	11	99/17	[illegible]	4.2

This is a digitally signed Gazette.
Authenticity may be verified through https://compose.kerala.gov.in/

133

122	11	99/18	അബ്ദുൾഖാദർ	10.25
123	11	100/1	അലിയാരുകുഞ്ഞ്	9.2
124	11	100/2	നസിയാബീവി	7.1
125	11	100/3	സുൽഫത്ത്	6.1
126	11	100/4	അഷ്റഫ്	2.65
127	11	100/5	അബ്ദുൾഖാദർ	6.4
128	11	100/6	താഹ	4.3
129	11	100/8	ജമീലാബീവി	6.9
130	11	100/9	മുഹമ്മദ്പാത്തുമ്മാൾ	11.15
131	11	100/14	ഖദീജാബീവി	7.3
132	11	100/15	മൈതീൻകുഞ്ഞ്	47
133	11	101/2	ഖദീജാബീവി	6.75
134	11	101/3	അസ്സനാരുപിള്ള	7.6
135	11	101/4	ആഷ്യാബീവി	10.15
136	11	101/5	അസ്സനാരുപിള്ള	
137	11	101/6	അസ്സനാരുപിള്ള	10.2
138	11	101/7	ശാന്ത	11.3
139	11	101/8	ആബിദാബീവി	19.9
140	11	101/9	ഖദീജാബീവി	13.2
141	11	101/10	അബ്ദുൾറഹ്മാൻ	13.9
142	11	101/11	ഷീബ	5.4
143	11	101/12	നസീറാബീവി	8.9
144	11	101/13	മുഹമ്മദ്അലി	5.5
145	11	101/14	അബ്ദുൾഖാദർ	8.85
146	11	101/15	പാത്തുമ്മാൾബീവി	7.8
147	11	101/16	അബ്ദുൾഖാദർ	80
148	11	101/17	അബ്ദുൾഖാദർ	90
149	11	103/1	ഉമൈബാബീവി	20.8
150	11	103/2	അലിയാരുകുഞ്ഞ്	5.5
151	11	103/2	അബ്ദുൾറഷീദ്	5.5
152	11	103/3	പെരമ	5.8
153	11	103/4	അബ്ദുൾറഷീദ്	5.8
154	11	103/5	പരമേശ്വരൻപിള്ള	12.8
155	11	103/6	മുഹമ്മദ്നൂഹ്	6.65
156	11	103/7	ഖദീജാബീവി	3.7

This is a digitally signed Gazette.
Authenticity may be verified through https://compose.kerala.gov.in/

134

157	11	103/8	മുഹമ്മദ്പാത്തുമ്മാൾ	7.25
158	11	103/9	ആയിഷാബീവി	6
159	11	103/10	മുഹമ്മദ്മുസ്തഫ	6
160	11	103/11	മുഹമ്മദ്മുസ്തഫ	3.7
161	11	103/12	നബീസാബീവി	3.2
162	11	103/13	മുഹമ്മദ്കുഞ്ഞ്	3.2
163	11	103/14	സഹജുനത്ത്ബീവി	5.2
164	11	103/15	അലിയാരുകുഞ്ഞ്	6.35
165	11	103/16	കൊച്ചുപാത്തുമ്മാൾ	16.9
166	11	103/17	മറിയംബീവി	3.3
167	11	103/18	സർക്കാർഭൂമി	12
168	11	103/19	കൊച്ചുപാത്തുമ്മാൾ	0.55
169	11	104/1	ഖദീജാബീവി	4.65
170	11	104/2	നബീസാബീവി	7.45
171	11	104/3	പക്കീർമൈതീൻ	5.6
172	11	104/4	സാറാമ്മാൾസുലൈമാൻകുഞ്ഞ്	3.9
173	11	104/5	നബീസാബീവി	6.75
174	11	104/6	ആയിഷാബീവി അലിയാരുകുഞ്ഞ്, മുഹമ്മദ്മുസ്തഫ, ഖദീജാ ബീവി	3.4
175	11	104/7	അബൂബക്കർകുഞ്ഞ്	1.35
176	11	104/8	തുള്ളുതൻപിള്ള, കാതിരുപിള്ള	10.4
177	11	104/9	മീരാസാന്നു അബ്ദുൾമജീദ്	8.6
178	11	104/10	സൈനബാബീവി	7.9
179	11	104/11	ആരിഫാബീവി	9
180	11	104/12	ആയിഷാബീവി , അലിയാരുകുഞ്ഞ്, മുഹമ്മദ്മുസ്തഫ, ഖദീജാ ബീവി	18.15
181	11	104/13	സലാഹുദ്ദീൻ	17.9
182	11	104/14	അലിയാരുകുഞ്ഞ്	5.4

This is a digitally signed Gazette.
Authenticity may be verified through https://compose.kerala.gov.in/

135

183	11	104/15	അലിനാരുകുഞ്ഞ്, യൂസഫ്കുഞ്ഞ്	6.4
184	11	104/17	സർക്കാർഭൂമി	6.05
185	11	106/1	മുഹമ്മദ്	3.4
186	11	106/2	ഇബ്രാഹിംകുഞ്ഞ്	3.35
187	11	106/3	സുബൈദാബീവി	6
188	11	106/4	പി.സുകുമാരൻ	6.95
189	11	106/5	പാത്തുമ്മാള്	7.4
190	11	106/6	അബ്ദുൽസലാം	20.75
191	11	106/7	ഇബ്രാഹിംകുഞ്ഞ്, അബ്ദുൾറഹ്മാൻ	15.65
192	11	106/8	ഇബ്രാഹിംകുഞ്ഞ്, അബ്ദുൾറഹ്മാൻ	11.1
193	11	106/9	സുബൈദാബീവി	33.3
194	11	106/10	ഷാനിഫാബീവി	22.75
195	11	106/11	മൈതീൻ	15.6
196	11	106/12	സാറാമ്മാൾ	10.15
197	11	106/13	അബ്ദുൾറഹ്മാൻ	10.65
198	11	106/14	മുഹമ്മദ് മുസ്തഫ	9.6
199	11	107/1	അബ്ദുൽസലാം	2.8
200	11	107/2	മറിയംബീവി	7.75
201	11	107/3	അബ്ദുൾറഹ്മാൻ	4.2
202	11	107/4	മുഹമ്മദാലി ഇസ്മായിൽ	8.55
203	11	107/3	അയിഷാബീവി	3.8
204	11	107/9	അയിഷാബീവി	11.5
205	11	107/10	സെബാസ്റ്റ്യൻ ജോസഫ്	3.25
206	11	107/11	മറിയം ഡിക്രൂസ് സാന്ദ്രി പെരേര	7.05
207	11	107/12	സജിതാബീവി	5.2
208	11	107/13	സൈനബാബീവി	13.6
209	11	107/14	സുബൈദാബീവി	7.25

This is a digitally signed Gazette.
Authenticity may be verified through https://compose.kerala.gov.in/

136

210	11	107/15	ഫാത്തുമ്മാൾബീവി	15.6
211	11	107/16	പാച്ചുമ്മാൾബീവിഉമ്മാൾ	21.75
212	11	107/17	ഷാഹിദാബീവി	10.6
213	11	107/18	സർക്കാർഭൂമി	3.8
214	11	110/1	കുഞ്ഞുകൃഷ്ണപിള്ള	9.45
215	11	110/2	അയിഷാബീവി, റഹ്മാൻ ബീവി	3.9
216	11	110/3	മീരാസായു	9
217	11	110/4	അയിഷാബീവി, റഹ്മാൻബീവി	10.15
218	11	110/5	മീരാസായു മുഹമ്മദ്ഹനീഫ	11.65
219	11	110/6	സൗദാബീവി	8.1
220	11	110/7	മുഹമ്മദ്കുഞ്ഞ് ഇബ്രാഹിംകുഞ്ഞ്	6.45
221	11	110/8	സൽമാബീവി, ഷെരീഫാബീവി	4.25
222	11	110/9	മാതേവൻകേശവൻ	4.2
223	11	110/10	ജമീലാബീവി	7.8
224	11	110/11	മീരാഉമ്മാൾ	11.1
225	11	110/12	കൊച്ചുമീരാഉമ്മാൾ	11.5
226	11	110/13	മുഹമ്മദ്കൊച്ചുഅഹമ്മദ്	7
227	11	110/14	പരമേശ്വരൻ	13.5
228	11	110/15	അഹമ്മദ്	7
229	11	110/16	സൽമാബീവി, ഷെരീഫാബീവി	4.7
230	11	110/17	അയിഷാഉമ്മാൾ	4.8
231	11	110/18	സൈനാബീവി	4.55
232	11	110/19	സൽമാബീവി, സൗദാബീവി	4.8
233	11	114/1	നാരായണപിള്ള, വാസുദേവൻപിള്ള	15.3
234	11	114/2	ഇസ്മായിൽപിള്ള	3
235	11	114/3	സൈനാബീവി	5.6
236	11	114/4		18.4

This is a digitally signed Gazette.
Authenticity may be verified through https://compose.kerala.gov.in/

137

237	11	114/5	ഷാജഹാൻ	16.55
238	11	114/6	കൊച്ച് അഹമ്മദ്പിള്ള അഹമ്മദ്ലത്തീഫ്	4.5
239	11	114/7	ഷരീഫാബീവി, ഷൈലാബീവി	3.25
240	11	114/8	അബ്ദുൾലത്തീഫ്	3
241	11	114/9	പരമേശ്വരൻപിള്ള, രാധാകൃഷ്ണൻനായർ	6.1
242	11	114/10	മീരാസായ്, സലാഹുദ്ദീൻ	5.25
243	11	114/11	മൈതീൻകുഞ്ഞ്	3.6
244	11	114/12	റഹുമാബീവി ഐഷാബീവി	3.95
245	11	114/13	കുഞ്ഞിഇസ്മായിൽപിള്ള	17.2
246	11	114/14	കുഞ്ഞിഇസ്മായിൽപിള്ള	4.2
247	11	114/15	സൽമാബീവി, സാറാബീവി	12.7
248	11	114/16	സുബൈദാബീവി	4.5
249	11	114/17	മുഹമ്മദ് അബ്ദുൾഖാദർ	2.05
250	11	114/18	പള്ളിയാമ്പറമ്പ് ടെമ്പിൾ	1.3
251	11	114/19	ആമിനാഉമ്മാൾ നബീസാബീവി	11.45
252	11	114/20	അബ്ദുൾ സലാം	11.1
253	11	114/21	അബ്ദുൾഹക്കിം	3.9
254	11	115/2	ഷാജഹാൻ	0.81
255	11	115/7	ഷരീഫാബീവി	0.5
256	11	115/9	മീരാസായു അബ്ദുൾമജീദ്	17.6
257	11	115/10	സരസമ്മ, ഓമനയമ്മ, ശൈലജകുമാരി, ചെല്ലപ്പൻനായർ	4.25
258	11	115/11	ലക്ഷ്മിയമ്മ ഗൗരിയമ്മ	3.6
259	11	115/12	ആബിദാബീവി	8.7
260	11	115/13	മറിയംബീവി, ഷരീഫാബീവി	12.1
261	11	115/14	ഖദീജബീവി	6.2
262	11	115/15	കാദിറുമൊയ്തീൻകുഞ്ഞ് നൂറാവുമ്മാൾബീവി, ആയിഷുമ്മാൾ	6.1

This is a digitally signed Gazette.
Authenticity may be verified through https://compose.kerala.gov.in/

138

263	11	115/16	മൈതീൻകുഞ്ഞ് , അലിയാരുകുഞ്ഞ്	9.65
264	11	115/17	അലിയാരുകുഞ്ഞ്ഷാജഹാൻ	7.6
265	11	115/18	മീരാസാഹിബ്'മുഹമ്മദ്'ഹനീഫമുസ്ലീം	11.1
266	11	115/19	ആയിഷാബീവി , ഖദീജാബീവി	7.05
267	11	115/20	സുഹറാബീവി	0.06
268	11	115/21	നൂർജഹാൻ	16.3
269	11	115/22	അടിമകാസിംപിള്ള	4.3
270	11	115/23	അസുമമ്മാൾ	11.9
271	11	115/23	ജമീലബീവി	7.7
272	11	115/24	അബ്ദുൾമജീദ് നാസറുദ്ദീൻ	17.4
273	11	115/25	സുലൈമാൻപിള്ള മൈദീൻകുഞ്ഞ്	6.3
274	11	115/26	മുഹമ്മദ്ബഷീർ	11.5
275	11	124/8	നാരായണപിള്ള	11.2
276	11	124/9	വിശ്വനാഥൻനായർ	11.3
277	11	124/10	കൃഷ്ണശ്രീകണ്ഠൻ	4.65
278	11	124/11	ഗോമതിഅമ്മ, ശാരദ, പങ്കജാക്ഷിഅമ്മ	7.2
279	11	124/12	നാരായണപിള്ള	5.6
280	11	124/13	വാസുദേവൻ	5.65
281	11	124/14	വേലായുധൻപിള്ള ശിവരാമൻപിള്ള	6.05
282	11	124/15	സർക്കാർഭൂമി	5.05
283	11	125/1	മുഹമ്മദ്അബ്ദുൾഖാദർ ഖദീജബീവി മുഹമ്മദ് പാത്തുമ്മാൾ അഷ്റഫ്	10.15
284	11	125/2	അയിഷാബീവി നബീസബീവി	6.45
285	11	125/3	മീരാസായു സലാഹുദ്ദീൻ	7.55
286	11	125/4	പാത്തുമ്മബീവി സൈനബാബീവി	7.1
287	11	125/5	സുനിജാബീവി സുനിതാബീവി	7.4
288	11	125/6	അബ്ദുൾസലാം	10.65

This is a digitally signed Gazette.
Authenticity may be verified through https://compose.kerala.gov.in/

139

289	11	125/7	അബ്ദുൾറഹ്മാൻ മുഹമ്മദലി ഇസ്മായിൽപിള്ള	20.2
290	11	125/8	സർക്കാർഭൂമി	6.6
291	11	125/9	സൽമാബീവി റുബിയാബീവി	11.9
292	11	125/10	കുമാരൻ	5.45
293	11	125/11	കൊച്ചുമുഹമ്മദ് അബ്ദുൾവഹാബ്	5
294	11	125/12	ഷീജാനാസ്	7.87
295	11	125/13	മുഹമ്മദലി ഇസ്മയിൽപിള്ള	5.6
296	11	125/14	പൊന്നമ്മ സരോജം	14.4
297	11	125/15	കൃഷ്ണൻ	6.7
298	11	125/16	വഞ്ചിയമ്മ സുലോചന	3.4
299	11	125/17	കൃഷ്ണൻ, കുമാരൻ	10
300	11	125/18	കേശവൻനായർ	20.5
301	11	125/19	അബ്ദുൾഅസീസ്	12
302	11	128/1	മറിയം ബീവി സീനത്ത്ബീവി	7.6
303	11	128/2	ലക്ഷ്മിപാർവ്വതി പാർവ്വതികല്യാണി കാളിനാരായണി	9.3
304	11	128/3	ഈശ്വരൻഗോവിന്ദൻ	9.2
305	11	128/4	പത്മനാഭൻപിള്ള വേലായുധപിള്ള	8.8
306	11	128/5	കുഞ്ഞൻപിള്ള തങ്കപ്പൻപിള്ള	12.05
307	11	128/6	മുഹമ്മദ്കുഞ്ഞ് അലിയാരുകുഞ്ഞ്	5.35
308	11	128/7	മുഹമ്മദ്കുഞ്ഞ്, അബ്ദുൾറഹ്മാൻ	5.6
309	11	128/8	ഐഷാബീവി	15.9
310	11	128/9	അലിയാരുകുഞ്ഞ് അബ്ദുൾറഷീദ്	6.5
311	11	128/10	അസുമളമ്മാൾ	4.3
312	11	128/11	അസുമളമ്മാൾ ഷരീഫാബീവി	9.45
313	11	128/12	രാഘവൻനായർ	23.8
314	11	128/13	നസീമാബീവി	3.4
315	11	128/14	റഹീമാബീവി	6.2

This is a digitally signed Gazette.
Auth enticity may be verified through https://compose.kerala.gov.in/

316	11	130/1	സരോജിനി	15.1
317	11	130/2	കുഞ്ഞുലക്ഷ്മി	10.75
318	11	130/3	പത്മാവതിയമ്മ	6.65
319	11	130/5	കുഞ്ഞുലക്ഷ്മി രുഗ്മിണി	16.25
320	11	130/7	എഫ്.റഷീദ്	8.2
321	11	130/8	കുഞ്ഞൻപിള്ള തങ്കപ്പൻപിള്ള	6.45
322	11	130/9	പൊന്നമ്മ രത്നമ്മ	4.85
323	11	130/10	സരസ്വതിഅമ്മ, സരോജിനിഅമ്മ	4.75
324	11	130/11	മീനാക്ഷിഅമ്മ ശ്യാമളകുമാരി	4.45
325	11	130/12	കുഞ്ഞൻപിള്ള സുകുമാരൻനായർ	4.2
326	11	130/13	സരോജിനിഅമ്മ	2.65
327	11	130/14	സുമതിഅമ്മ രമണി	8.45
328	11	130/15	മുഹമ്മദ്കുഞ്ഞ് അബൂബക്കർ	3.9
329	11	130/16	വേലായുധൻപിള്ള കൃഷ്ണൻപിള്ള	3.85
330	11	130/17	കാർത്ത്യായനിഅമ്മ ചെല്ലമ്മ	6.15
331	11	132/1	ശ്രീധരൻപിള്ള കൃഷ്ണൻനായർ ജഗമ്മ ഗിരിജാംബിക	27.4
332	11	132/2		5
333	11	132/3	കുട്ടൻപിള്ള	11
334	11	132/4	സൽമാബീവി ഷരീഫാബീവി	10.4
335	11	132/5	സുലൈഖാബീവി	11.9
336	11	132/6	രാമൻ ചാക്യാർ മാധവൻചാക്യാർ	6.5
337	11	132/7	മുഹമ്മദ്കുഞ്ഞ്, ഷാഹുൽഹമീദ്	7.1
338	11	132/8	അബ്ദുൾസലാം, കേശവൻകുട്ടിനായർ	22.7
339	11	132/9	മുഹമ്മദ്കുഞ്ഞ് ഇസ്മായിൽപിള്ള	6.4
340	11	132/10	ഗോപാലകൃഷ്ണൻനായർ	6.6
341	11	132/15	ഗോപാലകൃഷ്ണപിള്ള, കേശവൻനായർ	6.8

This is a digitally signed Gazette
Authenticity may be verified through https://compose.kerala.gov.in/

141

342	11	132/16	കാർത്ത്യായനി പത്മാക്ഷിഅമ്മ	4.4
343	11	132/17	കാർത്ത്യായനി അമ്മ ശാരദക്കുട്ടിഅമ്മ	5.8
344	11	132/18		8.6
345	11	132/19	ഇക്കാതങ്ങൾ അലി	9.4
346	11	132/20	കോമളകുമാരി	9.7
347	11	132/21	ഭാർഗ്ഗവിഅമ്മ സീതമ്മ ഉദയശ്രീ	2.1
348	11	132/22	ഭാർഗ്ഗവിഅമ്മ സുമതിയമ്മ ഉദയശ്രീ	17.65
349	11	132/23	ഭാർഗ്ഗവിഅമ്മ സീതമ്മ ഉദയശ്രീ	14.45
350	11	132/24	കൃഷ്ണപിള്ള പത്മനാഭപിള്ള ശാരദാമ്മ ജഗദമ്മ	8.9
351	11	132/25	കൃഷ്ണപിള്ള പത്മനാഭപിള്ള	7.8
352	11	132/26	കേശവൻകുട്ടിനായർ	4.7
353	11	133/1	സൽമാബീവി ഐഷാബീവി	6.2
354	11	133/2	സാറാബീവി	8.9
355	11	133/3	കുഞ്ഞിയമ്മ	7.4
356	11	133/4	അയിഷാബീവി, സുബൈദാബീവി	5.95
357	11	133/5	ബീവിഉമ്മാൾ ഉമ്മച്ചിഅമ്മാൾ	3.9
358	11	133/6	മുഹമ്മദ്കുഞ്ഞ് അബ്ദുൾറഹ്മാൻ	3.85
359	11	133/7	മുഹമ്മദ്കുഞ്ഞ് അബ്ദുൾറഹ്മാൻ	8.05
360	11	133/8	ശിവരാമപിള്ള, പരമേശ്വരപിള്ള	4.15
361	11	133/9	മാധവിഅമ്മ, ഗോവിന്ദൻ നായർ	7.5
362	11	133/10	രാമൻപിള്ള	2.6
363	11	133/11	ശ്യാമളകുമാരിഅമ്മ	3.45
364	11	133/12	ശ്യാമളകുമാരിഅമ്മ	3.3
365	11	133/13	അബ്ദുൾറഹ്മാൻപിള്ള , അബ്ദുൾവാഹിദ് പ്രശാന്ത്	5.45
366	11	133/14	അബ്ദുൾറഹ്മാൻപിള്ള , അബ്ദുൾവാഹിദ് പ്രശാന്ത്	5.9
367	11	133/15	മാധവൻ അയ്യപ്പൻ	10.6

This is a digitally signed Gazette.
Authenticity may be verified through https://compose.kerala.gov.in/

142

368	11	133/16	ഫാത്തുമ്മാൾബീവി, സൽമാബീവി	7.65
369	11	133/17	അബ്ദുൽകുഞ്ഞ്, അബ്ദുൾറഹ്മാൻ	6.9
370	11	134/1	അലിയാരുകുഞ്ഞ് മുഹമ്മദ്മുസ്തഫ ഖദീജാബീവി	4.25
371	11	134/2	അസനാരുകുഞ്ഞ് മുഹമ്മദ്ഹനീഫ	3.4
372	11	134/3	മൈതീൻകുഞ്ഞ് മുഹമ്മദ്കുഞ്ഞ്	2.3
373	11	134/4	ഇസ്മായിൽപിള്ള , മുഹമ്മദ് ഹനീഫ	9.45
374	11	134/5	ഇസ്മായിൽപിള്ള , മുഹമ്മദ് ഹനീഫ	3.9
375	11	134/6	അബ്ദുൾറഹ്മാൻ, മുഹമ്മദ്ഹനീഫ	16.55
376	11	134/7	അബ്ദുൽമജീദ്	9.8
377	11	134/8	അബ്ദുൾറഷീദ്	4.25
378	11	134/9	സർക്കാർഭൂമി	4.85
379	11	135/1	സാലുമ്മാൾ	7.75
380	11	135/2	അബ്ദുൽറഹ്മാൻ	6.7
381	11	135/3	നാച്ചുമ്മാൾ, മറിയാമ്മാൾ	13
382	11	135/4	മുഹമ്മദാലി അലിയാരുകുഞ്ഞ്	14.2
383	11	135/5	മുഹമ്മദ്പിള്ള ഷൗക്കത്തലി	4.45
384	11	135/6	മുഹമ്മദ്ഹനീഫ	4
385	11	135/7	മുഹമ്മദ്റാഫി	5.05
386	11	135/8	സർക്കാർഭൂമി	3.6
387	11	135/9	ഹരിഹരഅയ്യർ, കൃഷ്ണയ്യർ	18.1
388	11	135/10	മുഹമ്മദ് കുഞ്ഞ്, ഇസ്മായിൽപിള്ള	8.05
389	11	135/11	വേലായുധൻപിള്ള, അപ്പുക്കുട്ടൻപിള്ള	10.05
390	11	135/12	ഫാത്തുമ്മബീവി, റഹ്മാബീവി	10.85
391	11	135/13	മാലിക്മുഹമ്മദ് അലിമുഹമ്മദ്	13.15
392	11	135/14	കമലമ്മ സരസ്വതിഅമ്മ	11.35
393	11	135/15	ഗൗരിയമ്മ ചെല്ലമ്മ	8.55
394	11	135/16	ആയിഷാബീവി, സജിദാബീവി	9.5

This is a digitally signed Gazette.
Authenticity may be verified through https://compose.kerala.gov.in/

395	11	135/17	അയിഷാബീവി, സജിദാബീവി	10.85
396	11	135/18	പത്മനാഭൻ, രാഘവൻ	4.15
397	11	136/1	നാച്ചുമ്മാൾ, മറിയാമ്മാൾ	8.355
398	11	136/2	ഷബീറുകുഞ്ഞാലി	7.4
399	11	136/3	ശങ്കരപിള്ള, കേശവപിള്ള	4
400	11	136/4	മുഹമ്മദ്അബ്ദുൾഖാദർ	11.6
401	11	136/5	ചെല്ലമ്മ, ജഗമ്മ	2.8
402	11	136/6	ചെല്ലമ്മ	6.1
403	11	136/7	ഗോപാലപിള്ള, അച്ചുതപിള്ള	1.5
404	11	136/8	സൽമാബീവി സുഹറാബീവി	4.45
405	11	136/9	അലിയാരുകുഞ്ഞ്	3.2
406	11	136/10	മുസ്തഫ, അബ്ദുൾസലാം	11.4
407	11	136/11	അസീസ്മുഹമ്മദ് മുഹമ്മലി അബ്ദുൾകരിം മുഹമ്മലി അബ്ദുൾ അസീസ് അബ്ദുൾ ജബ്ബാർ	9.45
408	11	136/12	അലിയാരുകുഞ്ഞ്, മുഹമ്മദ്മുസ്തഫ	13.2
409	11	136/17	ഖദീജാബീവി, ഫരീദാബീവി	11.353
410	11	136/18	മറിയംബീവി അയിഷാബീവി	24.2
411	11	136/19	ഗൗരിഅമ്മ ശാരദാമ്മ	11.25
412	11	136/20	സെയ്ദ്മുഹമ്മദ്	4.65
413	11	136/21	മറിയംബീവി, ജമീലബീവി	8.05
414	11	136/22	സർക്കാർഭൂമി	
415	11	137/1	സൽമാബീവി ഷാഹിദാബീവി	7.35
416	11	137/2	മറിയം ഉമ്മാൾ, അസനാരുപിള്ള	3.05
417	11	137/4	ഷരീഫാബീവി താജുനിസ	13
418	11	137/5	സുൽത്താൻപിള്ള ഹസ്സൻപിള്ള	4.25
419	11	137/6	സൽമാബീവി അയിഷാബീവി	1.65
420	11	137/7	അലിയാരുകുഞ്ഞ് അയിഷാബീവി	13.05

This is a digitally signed Gazette.
Authenticity may be verified through https://compose.kerala.gov.in/

421	11	137/8	മറിയുമ്മാൾ, സാറാളമ്മാൾ	9.15
422	11	137/13	കാർത്യായനിയമ്മ, ശ്രീദേവിഅമ്മ	11.7
423	11	137/14	ഷരീഫാബീവി താജുന്നിസ	8.65
424	11	137/16	മുഹമ്മദാലി അബ്ദുൾകരീം	2.85
425	11	137/17	ഗൗരിയമ്മ ചെല്ലമ്മ	5.1
426	11	137/18	സർക്കാർഭൂമി	5.65
427	11	137/21	ശ്രീദേവിയമ്മ	3.3
428	11	138/1	സർക്കാർഭൂമി	1.75
429	11	138/5	സർക്കാർഭൂമി	2.55
430	11	149/1	മുഹമ്മദ്കുഞ്ഞ് അബൂബക്കർകുഞ്ഞ്	3.5
431	11	149/2	മുഹമ്മദ്കുഞ്ഞ് അബൂബക്കർകുഞ്ഞ്	11.4
432	11	149/3	പാറുക്കുട്ടിയമ്മ സീതമ്മ	12.65
433	11	149/4	അഹമ്മദ്പിള്ള ഷൗക്കത്തലി	10.3
434	11	149/5	അലിയാരുകുഞ്ഞ്	3.75
435	11	149/6	സുലൈമാൻപിള്ള ഇബ്രാഹിംകുഞ്ഞ്	5.3
436	11	149/7	കുഞ്ഞനാശാൻ ശ്രീധരയ്യ	2.3
437	11	149/8	സൽമാബീവി ആരിഷാബീവി	4.85
438	11	149/9	ആയിഷാബീവി സൗദാബീവി	8.1
439	11	149/10	സൽമാബീവി ആയിഷാബീവി	0.4
440	11	149/11	സൽമാബീവി സുഹറാബീവി	2.4
441	11	149/12	സൽമാബീവി, ആയിഷാബീവി, സുലൈമാൻപിള്ള	15.06
442	11	149/13	സൽമാബീവി, ആയിഷാബീവി	40
443	11	164/7	കാർത്യായനിയമ്മ, അംബുജാക്ഷിഅമ്മ	26.4
444	11	164/21	മാത്തേവൻ രാമൻ	0.02
445	11	164/22	കുമരേശൻനായർ	4.95
446	11	165/1	സർക്കാർഭൂമി	11.7

This is a digitally signed Gazette.
Authenticity may be verified through https://compose.kerala.gov.in/

145

447	11	165/2	സിന്ധു	8
448	11	165/3	കമലാസനൻ	7.5
449	11	165/5	സർക്കാർഭൂമി	4.05
450	11	165/7	പൊന്നമ്മ സരോജിനി	7.6
451	11	165/13	ചെല്ലമ്മ സത്യശീലൻ	5.3
452	11	165/14	ശാന്ത	9.6
453	11	165/15	സർക്കാർഭൂമി	95
454	11	169/4	വേലായുധൻ കമലാസനൻ	14.7
455	11	169/5	അബ്ദുൽകുഞ്ഞ്, ജലാവുദ്ദീൻ	12
456	11	170/1	സർക്കാർഭൂമി	15
457	11	170/4	പത്മനാഭപിള്ള , പരമേശ്വരപിള്ള	25.2
458	11	170/5	നാരായണപിള്ള ഗോപാലപിള്ള ഭഗവതിഅമ്മ ശാരദാമ്മ	7.95
459	11	170/8	സരസമ്മ കമലാദേവി	8.6
460	11	170/9		7.95
461	11	170/10	സരസമ്മ	14.4
462	11	170/11	സർക്കാർഭൂമി	5.6
463	11	199/1	അഴകൻപിള്ള ശിവരാമപിള്ള	12.1
464	11	199/2	പത്മനാഭൻ വേലായുധൻ	13.65
465	11	199/3	അലിയാർപിള്ള റഷീദബീഗം	13.5
466	11	199/4	അഴകൻപിള്ള മാധവൻപിള്ള	6.3
467	11	199/5	അഴകൻപിള്ള മാധവൻപിള്ള	10.35
468	11	199/6	കാസ്യാർപിള്ള അബ്ദുൾറഹ്മാൻ	11.75
469	11	199/7	ഇബ്രാഹിംപിള്ള അബ്ദുൾഷെരീഫ്	4.4
470	11	199/8	പത്മനാഭൻ വേലായുധൻ	8.25
471	11	199/9	ഫാത്തുമ്മാൾബീവി ആയിഷാബീവി	9.6
472	11	199/10	സലിൻ മുഹമ്മദ് അക്ബർ	10.2

This is a digitally signed Gazette.
Authenticity may be verified through https://compose.kerala.gov.in/

146

473	11	199/11	പൊന്നമ്മ വിജയമ്മ	16.3
474	11	199/12	ഭാർഗ്ഗവിയമ്മ ഓമനയമ്മ	11.25
475	11	199/13	ഭാർഗ്ഗവിയമ്മ ഇന്ദിരയമ്മ	12.2
476	11	254/9	രാജു	10.5
477	11	293/4	നാരായണൻ അപ്പുക്കുട്ടൻ	5.6
478	11	294/2	മുൻമ്പുൻ	0.8
479	11	294/4	രാധ	3.3
480	11	294/5	സുകുമാരൻ ശശിധരൻ രാധ വിക്രമൻ	2.95
481	11	294/6	കൊച്ചപ്പി ലക്ഷ്മി	2.3
482	11	294/7	അയൻകുട്ടികുമാരൻ	5.35
483	11	294/8	കല്യാണി സരസ്വതി കല്യാണി സരോജിനി	4.75
484	11	294/9	ശുഭകുമാരി	8.9
485	11	294/11	വറീദ്സാൽമെരു തോമസ് സാൽമെരു	13.4
486	11	294/17	മേരിമാർഗ്ഗരറ്റ്	14.25
487	11	294/19	ലളിതകുമാരി	14.2
488	11	298/4	സുകുമാരപിള്ള	5.95
489	11	298/5	രാജമ്മ	6.75
490	11	298/6	സർക്കാർഭൂമി	0.45
491	11	298/7	സർക്കാർഭൂമി	1.1
492	11	298/8	ജാനകിയമ്മ ഭാഗീരഥിയമ്മ	11.95
493	11	298/9	ഓമനയമ്മ അപ്പുക്കുട്ടൻപിള്ള	13.2
494	11	298/10	കേശവപിള്ള ജനാർദ്ദനൻപിള്ള	13.7
495	11	298/11	ലക്ഷ്മിയമ്മ സുമതിയമ്മ	12.55
496	11	298/12	സർക്കാർഭൂമി	7.6
497	11	298/13	സർക്കാർഭൂമി	1.45
498	11	298/14	സോമശേഖരപിള്ള	16.8

This is a digitally signed Gazette.
Authenticity may be verified through https://compose.kerala.gov.in/

147

499	11	299/7	കേശവപിള്ള ഗോപിനാഥൻപിള്ള അംബുജാക്ഷിയമ്മ രാജശേഖരൻനായർ	19.1
500	11	299/8	ലക്ഷ്മിക്കുട്ടിയമ്മ ഗൗരിയമ്മ	26.2
501	11	299/9	സർക്കാർഭൂമി	3
502	11	299/10	സർക്കാർഭൂമി	0.6
503	11	299/11	ചെല്ലപ്പൻ പ്രഭാകരൻ	21.2
504	11	299/12	മാധവൻ സുദർശനൻ കമലാക്ഷി	17.6
505	11	323/3	മേരിമിറാൻഡ റീനഗോമസ് നസ്രത്ത്	6.8
506	11	323/5	ഇറാൻഡ മരിയദാസ്	5.9
507	11	323/6	സർക്കാർഭൂമി	2.55
508	11	323/7	ഫെർനാൻഡസ്	11.7
509	11	323/8	മേഴ്സി	12.45
510	11	323/9	മിറാൻഡ	11.4
511	11	323/10	സർക്കാർഭൂമി	60.7
				4734.628

അനുബന്ധം

2008-ലെ കേരള നെൽവയൽ തണ്ണീർത്തട സംരക്ഷണ നിയമ പ്രകാരം തയ്യാറാക്കിയ തിരുവനന്തപുരം കോർപ്പറേഷനിലെ ഡാറ്റാബാങ്ക്

വില്ലേജ് - അയിരൂർപ്പാറ

തിരുവനന്തപുരംകോർപ്പറേഷനിലെ അയിരൂർപ്പാറ വില്ലേജിലെ നെൽവയലുകളുടെ വിവരം

ക്രമ നം	ബ്ലോക്ക് നം	സർവ്വേ നം	വസ്തു ഉടമസ്ഥന്റെ പേര്	വിസ്തീർണ്ണം (ആർ -ൽ)
1	12	66/1	ഷെരീഫാബീവി	6.90
2	12	66/2	ശാരദാമ്മ	4.00
3	12	66/3	മാധവിയമ്മ	5.20
4	12	66/4	രാഘവൻ	9.10
5	12	66/6	വിജയമ്മ	17.50
6	12	66/7	മാധവൻപിള്ള	14.05
7	12	66/8	വിശ്വനാഥൻനായർ	11.30
8	12	66/9	മോഹനകുമാർ	14.20
9	12	66/10	നരേന്ദ്രനാഥ്	12.30
10	12	66/11	ഇന്ദിരാബായികുഞ്ഞമ്മ	19.90
11	12	141/1	സേതുക്കുട്ടി അമ്മ	5.95
12	12	141/2	കനകമ്മ	6.40
13	12	141/3	പരമേശ്വരപിള്ള	7.30
14	12	141/4	ദാക്ഷായണി	10.25
15	12	141/5	വാസുദേവൻനായർ	5.70
16	12	141/6	പങ്കാക്ഷി അമ്മ	3.00
17	12	141/7	[illegible]	[illegible]

This is a digitally signed Gazette.
Authenticity may be verified through https://compose.kerala.gov.in/

18	12	141/8	പത്മനാഭപിള്ള	13.30
19	12	141/9	വാസുദേവൻനായർ	6.75
20	12	141/10	പാച്ചിയമ്മ	5.00
21	12	141/11	വിശ്വംഭരൻപിള്ള	5.85
22	12	141/12	അബ്ദുൾ റഷീദ്	3.70
23	12	142/1	സുലോചന	2.30
24	12	142/2	നാരായണൻ	4.85
25	12	142/3	കൃഷ്ണൻനായർ	24.25
26	12	142/4	ഗോപാലകൃഷ്ണൻ	9.60
27	12	142/5	മാധവിഅമ്മ	6.40
28	12	142/6	വിശാലാക്ഷിഅമ്മ	6.15
29	12	142/7	ചെല്ലമ്മ	7.05
30	12	142/8	ജഗത്പ്രസാദ്	17.60
31	12	142/9	ശ്രീനിവാസൻ	6.55
32	12	142/10	കൊച്ചാപ്പി, കുഞ്ഞി	15.80
33	12	142/11		0.65
34	12	142/12	പാറുക്കുട്ടി അമ്മ	9.40
35	12	142/13	സുകുമാരൻ	9.60
36	12	142/14	ശ്രീനിവാസൻ	8.05
37	12	142/16	സാവിത്രിഅമ്മ	10.10
38	12	142/17	സുബ്രഹ്മണ്യഅയ്യർ	9.65
39	12	143/1	വാസുദേവൻ പിള്ള	5.2
40	12	143/2	അപ്പുക്കുട്ടൻപിള്ള	5.7
41	12	143/3	രാഘവൻ	4.55
42	12	143/4	രാമചന്ദ്രൻപിള്ള	7.90
43	12	143/5	സുകുമാരൻ	5.40
44	12	143/6	ഗോവിന്ദൻ	4.3
45	12	143/7	തങ്കമ്മ	13.4
46	12	143/8	ഭാർഗ്ഗവൻ	3.05
47	12	143/11	സാവിത്രിഅമ്മ	7.3
48	12	143/12	അബ്ദുൾറഷീദ്	3.6
49	12	143/13	വിജയൻ	5.5
50	12	144/3	സലിംകുമാർ	3.0
51	12	144/5	കുഞ്ഞി	4.25
52	12	144/6	കമലാക്ഷിഅമ്മ	3.5
53	12	144/7	സുകുമാരപിള്ള	2.45
54	12	144/8	സരസമ്മ	2.45
55	12	144/9	സരസ്വതിഅമ്മ	5.3
56	12	144/10	ലീല	3.05
57	12	144/11	സരോജിനിഅമ്മ	2.9
58	12	144/12	സരോജിനിഅമ്മ	6.7
59	12	144/13	ഓമന	3.6
60	12	144/14	കൃഷ്ണൻനായർ	4.1
61	12	144/15	സരസ്വതി	4.4
62	12	144/16	പാച്ചിയമ്മ	10.6
63	12	155/2		1.4
64	12	155/3	ദേവകി, മാണി	11.00
65	12	155/4	കരുണാകരൻ	6.7
66	12	155/5	സത്യഭാമ	10.7
67	12	155/6	ഗോപിനാഥൻ	9.8
68	12	155/7	ശ്രീധരൻ	10.7
69	12	155/8	സദാശിവൻ	10.8
70	12	155/9	രാജൻ	10.2
71	12	155/10		5.4
72	12	157/1	പ്രഭാവതി	4.3
73	12	157/2	ദേവരാജ	5.5
74	12	157/3	ലക്ഷ്മിഅമ്മ	2.25
75	12	157/4	സത്യഭാമ	4.7
76	12	157/5	ഭാസ്കരൻ	5.30

This is a digitally signed Gazette.
Authenticity may be verified through https://compose.kerala.gov.in/

149

77	12	157/8		4.6
78	12	157/9		5.2
79	12	157/10	ഓമന	9.0
80	12	157/11		4.1
81	12	158/1	ശ്രീനിവാസൻ	3.7
82	12	158/2	ഭഗവതിയമ്മ	6.1
83	12	158/3	സുബ്രമണ്യഅയ്യർ	7.5
84	12	158/4	രവീന്ദ്രൻ	10.9
85	12	158/5	രാഘവൻ	5.5
86	12	158/6	ശ്രീനിവാസൻ	4.2
87	12	158/8	കുഞ്ഞൻപുഷ്കരൻ	8.8
88	12	158/9	രാഘവൻ	2.2
89	12	158/10	ദിവാകരൻ	4.6
90	12	158/11	രാജൻ	6.3
91	12	158/12	സുബ്രമണ്യഅയ്യർ	4.5
92	12	158/13	വത്സലകുമാരി	3.7
93	12	158/14	സുകുമാരൻ	7.0
94	12	164/1	ഇന്ദിര	5.0
95	12	164/2	പുഷ്കരൻ	10.3
96	12	164/5	സത്യഭാമ	10.2
97	12	164/6	ജഗദൻ	7.5
98	12	164/8	പൊന്നമ്മ	4.9
99	12	164/9	ഇന്ദിര	7.1
100	12	164/10	പുഷ്കരൻ	5.5
101	12	164/11	പങ്കജാക്ഷി	9.1
102	12	164/12	ശ്രീധരപിള്ള	7.8
103	12	164/13	രാജമ്മ	8.5
104	12	164/14	ജലജ	5.3
105	12	172/1	അപ്പുക്കുട്ടൻ	7.2
106	12	172/2	ലക്ഷ്മിയമ്മാൾ	6.8
107	12	172/3	ഭഗവതിയമ്മ	5.1
108	12	172/4	ആനന്ദൻ	4.8
109	12	172/5	നടരാജൻ	2.05
110	12	172/6	സുശീല	3.5
111	12	172/7	രവീന്ദ്രൻ	5.05
112	12	172/8	ഷാജിമോൻ	7.2
113	12	172/9	ചെല്ലമ്മ	10.9
114	12	172/10	നീലകണ്ഠപിള്ള	10.15
115	12	172/11	ലക്ഷ്മിയമ്മാൾ	5.4
116	12	172/12	തങ്കപ്പൻപിള്ള	9.6
117	12	172/13	സാവിത്രി	3.15
118	12	172/14	സാവിത്രി	2.60
119	12	177/2	വിശാലാക്ഷി	5.80
120	12	177/4	കുട്ടപ്പൻ	14.45
121	12	177/5	ജഗത്പ്രസാദ്	3.70
122	12	177/6	ആനന്ദൻ	5.10
123	12	177/7	പാറു.സുഭദ്ര	4.30
124	12	177/8	പ്രസന്നൻ	4.10
125	12	177/9	സുജനൻ	5.10
126	12	177/10	സദാനന്ദൻ	4.70
127	12	177/11	വിശാലാക്ഷി	5.20
128	12	177/12	ജയകുമാരി	3.00
129	12	208/1	ദിലീപ്കുമാർ	7.20
130	12	208/2	സോമപ്പൻ	8.80
131	12	208/3	കൃഷ്ണൻ ഭാസുരൻ	4.50
132	12	208/4	പ്രഭാകരൻ	11.50
133	12	208/6	സുഭദ്ര	5.20
134	12	208/7	സുമതമ്മ	6.20
135	12	208/9	സിദ്ധാർത്ഥൻ	10.25

This is a digitally signed Gazette.
Authenticity may be verified through https://compose.kerala.gov.in/

150

136	12	208/11	ബാബുക്കുട്ടൻ	13.35
137	12	208/13	ശിവാനന്ദൻ	5.90
138	12	208/14	വിശ്വംഭരൻ	14.30
139	12	208/15	ഓമന	6.10
140	12	208/16	സദാശിവൻ	12.40
141	12	209/1	ദിലീപ്കുമാർ	8.00
142	12	209/2	പ്രസന്നകുമാരി	6.00
143	12	209/3	സുധാമണി	3.60
144	12	209/4	പങ്കജാക്ഷി	3.70
145	12	209/5	ശിവദാസൻ	7.20
146	12	209/6	വാസന്തി	7.20
147	12	209/7	ശ്രീമതി	11.90
148	12	209/8	വിജയചന്ദ്രൻ	19.00
149	12	209/9	പ്രഭ	5.80
150	12	209/10		4.60
151	12	209/12	ജലജ	3.50
152	12	209/13	സുദർശനൻ	7.10
153	12	209/14	സുരൻ	8.60
154	12	209/15	വിജയചന്ദ്രൻ	6.00
155	12	209/16	വസുന്ധര	12.30
156	12	209/17	ഭാസ്കരൻ	4.40
157	12	209/18	രാജഗോപാലൻ	3.75
158	12	230/1	സുകുമാരൻ	6.40
159	12	230/2	സദാശിവൻ	6.80
160	12	230/3	ഭഗവതികുഞ്ഞമ്മ	6.30
161	12	230/4	വിജയൻ	21.60
162	12	230/5	സുധാകരൻ	6.10
163	12	230/6	ശിവാനന്ദൻ	7.80
164	12	230/7	നേശമണി	9.50
165	12	230/8	നൂഹുകണ്ണ്	5.90
166	12	230/9	മഹേശ്വരി	9.00
167	12	230/10	സരള, ശോഭന	4.50
168	12	230/11	പുഷ്പകുമാരി	3.40
169	12	230/12	പ്രഭാവതി	4.20
170	12	230/13	ഭാസ്കരൻ	5.20
171	12	230/14	കൃഷ്ണമ്മ	22.60
172	12	230/15	പ്രസന്നകുമാർ	17.30
173	12	230/16	സീതാകുമാരി	11.20
174	12	230/17	പ്രസന്നകുമാർ	4.70
175	12	230/18		7.10
176	12	257/1	സുകുമാരൻ	3.60
177	12	257/3	സരസ്വതിഅമ്മ	17.20
178	12	257/4	വത്സല	3.06
179	12	257/5	ജഗത്പ്രസാദ്	8.20
180	12	257/8	ശാരദ	7.90
181	12	257/10	നൂഹുകണ്ണ്	25.75
182	12	257/11	നാരായണൻ	7.80
183	12	257/12	പരമേശ്വരകുരുക്കൾ	6.10
184	12	257/13	കമലമ്മ	13.20
185	12	257/14	മഹേശ്വരി	4.70
186	12	258/1	മുഹമ്മദ്ഹനീഫ	17.10
187	12	258/3	വസുമതി	6.50
188	12	258/4	തങ്കമ്മ	6.45
189	12	258/5	പങ്കജാക്ഷി	6.70
190	12	258/6	രാജചന്ദ്രൻ	6.30
191	12	258/7	ഭാസ്കരൻ	6.70
192	12	258/8	സുകുമാരൻ	4.00
193	12	258/9	ചെല്ലപ്പൻപിള്ള	2.00
194	12	267/1	സൗദാമിനി	7.40

This is a digitally signed Gazette.
Authenticity may be verified through https://compose.kerala.gov.in/

151

195	12	267/2	ശ്യാമളാദേവി	11.30
196	12	267/3	ശുഭകുമാരി	8.20
197	12	267/4	ശ്യാമളകുമാരി	2.30
198	12	267/5	സാംബശിവൻ	2.80
199	12	267/6	രാധാദേവി	15.20
200	12	267/7	തങ്കമ്മ	9.50
201	12	267/8	മോഹനൻ	5.71
202	12	267/9	ഓമന	3.00
203	12	267/10	വൃന്ദാകരൻ	5.22
204	12	267/11	ശോഭനകുമാരി	6.30
205	12	267/12	ബേബി	10.50
206	12	267/13	വിശ്വംഭരൻ	4.80
207	12	267/14	സരസമ്മ	22.40
208	12	267/15	രാഘവൻ	4.90
209	12	267/16		5.30
210	12	267/17	ശോഭനകുമാരി	3.80
211	12	267/18	വിശ്വംഭരൻ	3.60
212	12	267/19	ഭാർഗ്ഗവി, വിജയമ്മ	1.40
213	12	268/1	ലീല	15.30
214	12	268/2	രമാദേവി	3.30
215	12	268/3	ചെല്ലപ്പൻപിള്ള	8.70
216	12	268/4	സാംബശിവൻ	2.80
217	12	268/5	ഹരീന്ദ്രനാഥൻ	14.20
218	12	268/6	ശ്യാമളഅമ്മ	14.60
219	12	268/7	സാംബശിവൻ	4.40
220	12	268/8	വസുമതി	3.10
221	12	268/9	സാംബശിവൻ	5.80
222	12	268/10	ലീലാദേവി	12.80
223	12	268/11	സൗദാമിനി	5.10
224	12	268/12	രമാദേവി	14.80
225	12	268/13	രമാദേവി	2.20
226	12	271/1	നാരായണിയമ്മ	17.20
227	12	271/2	ചെല്ലമ്മ	2.80
228	12	271/3	ചെല്ലമ്മ	2.60
229	12	271/4	വിശ്വംഭരൻ	11.50
230	12	271/5	ശ്യാമളയമ്മ	16.00
231	12	271/6	ശ്രീധരൻനായർ	6.30
232	12	271/7	ശ്രീധരൻ	6.30
233	12	271/8	കെ. വിലാസിനി	18.20
234	12	271/9	പൊന്നപ്പൻ	12.80
235	12	271/10	ചിദംബരൻ	6.80
236	12	271/11	ശാരദ	8.30
237	12	271/12	സൗദാമിനി	4.90
238	12	271/13	സുരേന്ദ്രൻ	4.60
239	12	271/14	അനിത	6.30
240	12	271/15	ഗിരിജ	8.70
241	12	271/16	സാംബശിവൻ	2.90
242	12	271/17	ഗൗരിക്കുട്ടിയമ്മ	9.90
243	12	271/18	ശ്രീകുമാർ	3.80
244	12	298/1	രാധാകൃഷ്ണൻ	4.40
245	12	2987/2	പ്രഭാദേവി	4.35
246	12	298/3	രാഘവൻ	5.30
247	12	298/4	ആശ	3.5
248	12	298/5	വിലാസിനി	2.80
249	12	298/6	ഉഷാദേവി	2.60
250	12	298/7	സുരേഷ്	2.55
251	12	298/8	സാംബശിവൻ	6.75
252	12	298/9	പീതാംബരൻ	4.00
253	12	298/10	രത്നമ്മ	11.00

This is a digitally signed Gazette.
Authenticity may be verified through https://compose.kerala.gov.in/

152

254	12	298/11	ശ്രീധരൻനായർ	
255	12	298/12	ശശിധരൻ	2.60
256	12	298/13	ബാബു	12.40
257	12	298/14	പത്മാവതി	23.60
258	12	298/15	രാധാകുമാരി	10.00
259	12	301/1	പീതാംബരൻ	13.20
260	12	301/2	സതികുമാർ	5.60
261	12	301/3	വിജയലക്ഷ്മി	15.60
262	12	301/4	ഭാവന	6.2
263	12	301/5	മോഹനദാസ്	2.2
264	12	301/6	രാധാകൃഷ്ണൻ	2.60
265	12	301/7	കൊച്ചാപ്പി,	4.80
266	12	301/8	സുകുമാരൻ	14.00
267	12	301/9	പ്രസന്നകുമാരി	14.40
268	12	301/10	ശശിധരൻ	5.60
269	12	301/11	രാജമ്മ	2.40
270	12	301/12	സൗദാമിനി	23.80
271	12	301/13	വിജയലക്ഷ്മി	6.60
272	12	301/14	ഭാസ്കരപിള്ള	5.80
273	12	301/15	പ്രസന്നകുമാരി	5.90
274	12	301/16	കുഞ്ഞൻ	7.30
275	12	301/17	ഗോപാലകൃഷ്ണൻ	9.40
276	12	312/4	ശശിധരൻ	2.80
277	12	363/1	അംബിക	0.10
278	12	363/2	ഗോവിന്ദൻ	11.00
279	12	363/3	കുഞ്ഞുലക്ഷ്മിയമ്മ	3.06
280	12	363/4	കുഞ്ഞുലക്ഷ്മിയമ്മ	4.80
281	12	363/5	കുഞ്ഞുലക്ഷ്മി	10.60
282	12	363/6	ശാന്തകുമാരി	17.50
283	12	363/7	ശ്രീകണ്ഠൻ	8.20
284	12	363/8	ജാനകി	5.60
285	12	363/9	സുഭദ്ര	2.95
286	12	363/10	കൊച്ചാപ്പി,	10.80
287	12	363/11	സുശീല	6.00
288	12	363/12	സുധാകരൻ	11.50
289	12	363/13	പത്മനാഭൻ	12.50
290	12	363/14	പത്മനാഭൻ	3.20
291	12	363/15	ഗൗരിയമ്മ	16.00
292	12	364/1	ശ്രീകണ്ഠൻ	40.00
293	12	364/2	കൃഷ്ണപിള്ള	15.30
294	12	364/3	ദാക്ഷായണി	12.90
295	12	364/4	ദാക്ഷായണി	9.40
296	12	364/5	ശ്യാമളകുമാരി	5.30
297	12	364/6	ശ്രീകണ്ഠൻ	5.10
298	12	364/7	ദേവകി	5.70
299	12	364/8	ഭാഗീരഥി	8.10
300	12	364/9	വിജയകുമാരൻ	3.30
301	12	364/10	സുന്ദരേശൻ	5.10
302	12	364/11	ചെല്ലപ്പൻ	15.60
303	12	364/12	ശിവശങ്കരൻ	5.85
304	12	364/13	അയ്യപ്പൻ	7.75
305	12	364/14	സുലോചന	9.20
306	12	364/15	ചാള്ളിയ	9.20
307	12	364/16	ആദിച്ചൻ	13.00
308	12	364/17	സരസ്വതി	14.00
309	12	364/18	ശോഭന	4.20
310	12	368/1	തങ്കമ്മ	11.60
311	12	368/2	ലക്ഷ്മിയമ്മ	9.30
312	12	368/3	തങ്കമ്മ	8.90
				3.75

This is a digitally signed Gazette.
Authenticity may be verified through https://compose.kerala.gov.in/

153

313	12	368/4	സാവിത്രിയമ്മ	8.65
314	12	368/5	ശശിധരൻ	5.75
315	12	368/6	ഗോപിനാഥൻ	5.30
316	12	368/7	ഭാഗീരഥി	3.95
317	12	368/8	കാളിശങ്കരൻ	2.90
318	12	368/9	കൃഷ്ണപിള്ള	8.15
319	12	368/11	സുകുമാരൻ	12.70
320	12	368/12	അയ്യപ്പൻ	4.70
321	12	368/13	ശ്രീകണ്ഠൻനായർ	7.70
322	12	368/14	ശ്രീകണ്ഠൻനായർ	3.50
323	12	368/15	രാഘവൻ	10.50
324	12	375/1	സദാശിവൻ	0.90
325	12	375/2	സദാശിവൻ	2.30
326	12	375/3	വേലുക്കുട്ടി	5.90
327	12	375/4	മാധവിയമ്മ	2.35
328	12	375/7	ശശിധരൻ	9.80
329	12	375/11	രാമചന്ദ്രൻ	4.95
330	12	375/12	സരസ	6.75
331	12	375/13	സുരേന്ദ്രൻ	2.75
332	12	375/14	കൊച്ചുനാരായണൻ	0.80
333	12	375/18	ശാന്തമ്മ	3.20
334	12	375/19	സുഗതൻ	4.60
335	12	375/20	സുഗന്ധി	4.20
336	12	375/22	കോമളകുമാരി	8.50
337	12	384/1	അജയകുമാർ	30.80
338	12	384/2	ശിവശങ്കരൻ	2.10
339	12	384/3	ലൈലാബീവി	4.80
340	12	384/4	ജാനകിയമ്മ	2.85
341	12	384/5	പാറുക്കുട്ടി അമ്മ	3.02
342	12	384/6	കുഞ്ഞുലക്ഷ്മിയമ്മ	1.65
343	12	384/7	ചെല്ലമ്മ	1.60
344	12	384/8	വേലുപിള്ള	1.70
345	12	384/9	തങ്കമ്മ	2.10
346	12	384/11	ശങ്കരപ്പിള്ള	10.70
347	12	384/12	ഗൗരിക്കുട്ടി	6.35
348	12	384/17	മാധവൻപിള്ള	6.50
349	12	425/1	സർക്കാർ പുറംപോക്ക്	17.50
350	12	425/2	ചെല്ലപ്പൻപിള്ള	12.80
351	12	425/3	മാതേവൻ	6.80
352	12	425/4	വിശ്വംഭരൻനായർ	4.60
353	12	425/5	വിശ്വംഭരൻനായർ	2.30
354	12	425/6	ഭവാനിയമ്മ	4.00
355	12	425/7	മാതേവൻ	10.70
356	12	425/8	കെ.വിജയകുമാരൻനായർ	12.50
357	12	425/9	വേലായുധൻ നായർ	12.50
358	12	425/10	ശ്രീകണ്ഠൻനായർ	17.60
359	12	425/11	ശാന്തമ്മ	6.40
360	12	425/12	വാസുദേവൻപിള്ള	9.60
361	12	425/13	ശ്രീധരൻപിള്ള, രാമൻപിള്ള	8.80
362	12	425/14	ജാനകിയമ്മ	83.80
363	12	425/15	സത്യൻ	1.50
364	12	426/1	പ്രസന്നകുമാരി	13.00
365	12	426/2	മുരളീധരൻനായർ	0.60
366	12	426/3	മധുസൂദനൻനായർ	6.50
367	12	426/4	സുശീലയമ്മ	8.80
368	12	426/5	പെരുമാൾകുഞ്ഞ് കൃഷ്ണൻ	6.50
369	12	426/6	ഗോപാലകൃഷ്ണൻനായർ	0.80
370	12	426/7	മാധവൻകുട്ടിനായർ	12.00
371	12	426/8	രാജമ്മ, വത്സല	5.60

This is a digitally signed Gazette.
Authenticity may be verified through https://compose.kerala.gov.in/

372	12	426/9	ഭാർഗ്ഗവി, ഓമന	6.00
373	12	426/10	ശങ്കരൻ കൊച്ചുനാരായണൻ	0.80
374	12	426/11	ശങ്കരൻ വേലുക്കുട്ടി	4.40
375	12	426/12	ഗൗരി വിശാലാക്ഷി	8.80
376	12	426/13	പൊന്നമ്മ	13.20
377	12	426/14	ഭാരതിയമ്മ	9.00
378	12	426/15	മാധവിയമ്മ	16.00
379	12	426/16	മജീദ്	12.40
380	12	426/17	പൊന്നമ്മ	12.40
381	12	426/18	ശിവശങ്കരൻ	8.50
382	12	426/19	മാതേവൻ	29.20
383	12	433/1	ഓമന	32.00
384	12	433/2	ഭാർഗ്ഗവിഅമ്മ	5.60
385	12	433/3	വേലായുധൻ നായർ	7.40
386	12	433/4	ശിവശങ്കരൻ നായർ	3.91
387	12	433/5	ശ്രീകുമാരൻനായർ	27.20
388	12	433/6	ഗൗരിയമ്മ	10.10
389	12	433/7	സുബ്രയ്യൻ	4.80
390	12	433/8	പത്മനാഭൻപിള്ള	5.20
391	12	433/9	മുരളീധരൻനായർ	40.40
392	12	433/10	ചെല്ലപ്പൻപിള്ള	0.60
393	12	434/1	ഗോപിനാഥൻനായർ	0.60
394	12	434/2	ജാനകിമകൾ	11.80
395	12	434/3	ഓമനയമ്മ	4.60
396	12	434/4	പാച്ചി	11.70
397	12	434/5	ഗൗരിയമ്മ	4.60
398	12	434/6	കമലമ്മ	2.60
399	12	434/7		19.20
400	12	434/8	ജയകുമാരൻനായർ	9.40
401	12	434/9	ചെല്ലപ്പൻപിള്ള	4.70
402	12	434/10	വേണുഗോപാലൻനായർ	13.70
403	12	434/11	ശശിധരൻനായർ	23.40
404	12	434/12	രാഘവപണിക്കർ	11.60
405	12	434/13	അപ്പുകുട്ടൻപിള്ള	6.60
406	12	435/1	നാരായണകൃഷ്ണൻ	3.50
407	12	435/2	രമാദേവി	16.00
408	12	435/3	ശങ്കരപിള്ള	6.20
409	12	435/4	സുമതി	16.00
410	12	435/5	കുമാരപിള്ള	4.50
411	12	435/6	ശ്രീമതിയമ്മ	1.20
412	12	435/7	ഗൗരിയമ്മ	2.20
413	12	435/8	രാധാകൃഷ്ണൻ	5.20
414	12	435/9	ഗൗരിയമ്മ	21.00
415	12	435/10	കമലാസനൻനായർ	12.10
416	12	435/11	സുരേന്ദ്രൻനായർ	4.60
417	12	435/12	സദാശിവപിള്ള	5.80
418	12	435/13	കേശവപിള്ള	4.40
419	12	476/1	രാജമ്മ, സാവിത്രി	11.60
420	12	476/2	രാമകൃഷ്ണപിള്ള	15.70
421	12	476/3	പ്രഭാവതി	40.80
422	12	476/4	ആലീസ്	18.30
423	12	476/5	പ്രഭാകരൻ ആചാരി	14.80
424	12	476/6	സരസ്വതിയമ്മ	11.80
425	12	476/7	ലളിത	3.20
426	12	476/8	വേലുക്കുട്ടി ആചാരി	12.30
427	12	476/9	പ്രഭാകരൻനായർ	1.90
428	12	476/10		9.60
429	12	476/11	മോഹനൻനായർ	0.80
430	12	476/12		1.70

This is a digitally signed Gazette.
Authenticity may be verified through https://compose.kerala.gov.in/

431	12	477/1	ആനന്ദവല്ലി	39.40
432	12	477/2	ഇന്ദ്രസേനൻ	7.90
433	12	477/3	ഗിരിജ	38.50
434	12	477/4	ഗോവിന്ദൻപിള്ള	19.30
435	12	477/5	ശങ്കരൻപിള്ള	13.60
436	12	477/6	ബാലകൃഷ്ണപിള്ള	6.40
437	12	477/7	ശാരദഅമ്മ	0.60
438	12	477/8	രാഘവൻ	8.60
439	12	477/9	ബാബു	15.35
440	12	477/10	പങ്കജാക്ഷി ആനന്ദം	17.25
441	12	477/11	അപ്പുക്കുട്ടൻനായർ	6.30
442	12	480/1	സുകുമാരൻ	9.00
443	12	480/2	സുകുമാരൻ	4.40
444	12	480/3	സുകുമാരൻ	8.20
445	12	480/4	രുദ്രാണി	6.80
446	12	480/5		0.10
447	12	480/6	ചന്ദ്രൻ	1.40
448	12	480/7	സദാനന്ദൻ	0.20
449	12	480/8		0.40
450	12	480/9	ചന്ദ്രൻ	6.40
451	12	480/10	രവീന്ദ്രൻനായർ	12.30
452	12	480/11	കോമളഅമ്മ	0.50
453	12	480/12	ശ്യാമളഅമ്മ	0.50
454	12	480/13	ജോണി	1.50
455	12	480/14	സുകുമാരൻനായർ	7.80
456	12	480/15		1.10
457	12	480/16	രാഘവൻ	1.40
458	12	480/17		
459	12	480/18	നീലകണ്ഠൻ	11.40
460	12	480/19	വനജാക്ഷി	6.40
461	12	481/1	തങ്കപ്പൻ	7.00
462	12	481/2		0.50
463	12	481/3	ലക്ഷ്മി രുദ്രാണി	0.60
464	12	481/4	ഉഷാദേവി	2.50
465	12	481/5	സുന്ദരരാജൻ	5.40
466	12	481/6	മഹേശ്വരിഅമ്മ	6.10
467	12	481/7	അപ്പുക്കുട്ടൻ	0.40
468	12	481/8	ഗിരിജ	0.30
469	12	481/9	ശ്രീധരൻ	7.50
470	12	481/10	തങ്കമ്മ	2.40
471	12	481/11	സദാനന്ദൻ	0.30
472	12	481/12	പി.സുകുമാരൻ	3.65
473	12	481/13	ഉഷാദേവി	12.00
474	12	481/14	ശ്രീമതി	5.20
475	12	481/15	ജ്ഞാൻസൺ	4.80
476	12	481/16	ജോമണി	3.80
477	12	481/17	രാജമ്മ	0.30
478	12	481/18	ചെല്ലമ്മ	3.35
479	12	482/1	കൊച്ചുനാരായണൻ	4.50
480	12	482/2	ഗോപിനാഥൻനായർ	1.80
481	12	482/3	ഇന്ദിരയമ്മ	1.80
482	12	482/4	ശശിധരൻനായർ	6.20
483	12	482/5	തായമ്മ	15.60
484	12	482/6	ഇന്ദിരമ്മ	2.80
485	12	482/7	കൃഷ്ണൻ സദാനന്ദൻ	5.60
486	12	482/8	സുകുമാരൻ	4.80
487	12	482/9	ലാസർ	8.70
488	12	482/10	നാഗപ്പകുട്ടൻ	23.50
489	12	482/11	വിജയൻനായർ	6.20

490	12	482/12	ശശിധരൻനായർ	
491	12	482/13	കൃഷ്ണൻ സദാനന്ദൻ	5.20
492	12	482/14	വിജയചന്ദ്രൻ	1.80
493	12	482/15	വസുമതി	7.50
494	12	482/16	പ്രസന്ന കുമാരൻ	3.60
495	12	483/1	തങ്കച്ചൻ നാടാർ	7.90
496	12	483/2	ലില്ലി ക്രിസ്റ്റബെൽ	3.30
497	12	483/3	ശ്രീധരൻ	4.60
498	12	483/4	കൃഷ്ണൻ	1.80
499	12	483/5		3.80
500	12	483/6	ശ്രീധരൻ	8.00
501	12	483/7	കുമാരപിള്ള	2.80
502	12	483/8	രത്നമ്മ	3.20
503	12	483/9	പാറുക്കുട്ടിയമ്മ	5.30
504	12	483/10	ശ്രീധരൻ	7.00
505	12	483/11	അശോകൻ	4.90
				0.50

തിരുവനന്തപുരം കോർപറേഷനിലെ കഴക്കൂട്ടം വില്ലേജിൻറ്റെ സംക്ഷിപ്ത വിവരം			
		ആകെ വിസ്തീർണ്ണം (ഹെക്ടർ)	
	നെൽവയൽ	47.34628	
	തണ്ണീർത്തടം		

506	12	483/12		
507	12	483/13	ശ്രീധരൻ	7.60
508	12	483/14	ജഗദമ്മ	11.40
509	12	483/15	ശ്രീധരൻപിള്ള	12.80
510	12	483/16	മണികണ്ഠൻ നായർ	5.80
				6.60

തിരുവനന്തപുരം കോർപ്പറേഷൻ കൃഷിഭവൻ-ഉള്ളൂർ ഡേറ്റാബാങ്ക്

ക്രമ നം.	സർവ്വേ നം	ബ്ലോക്ക് നം.	വിസ്തീർണ്ണം (ആർ)	വില്ലേജ്	
1	18/5	20	39.8	ചെറുവയ്ക്കൽ	സർക്കാർ കുളം
2	30/6	20	24.1	ചെറുവയ്ക്കൽ	സർക്കാർ കുളം
3	241	20	26.45	ചെറുവയ്ക്കൽ	നെൽവയൽ
4	272/3	20	3.25	ചെറുവയ്ക്കൽ	സർക്കാർ കുളം
5	284/5	20	23.55	ചെറുവയ്ക്കൽ	സർക്കാർ കുളം
6	341/2	20	16.2	ചെറുവയ്ക്കൽ	സർക്കാർ കുളം
7	396/11	20	10.92	ചെറുവയ്ക്കൽ	സർക്കാർ കുളം

This is a digitally signed Gazette
Authenticity may be verified through https://compose.kerala.gov.in/

157

8	414/13	20	5.4	ചെറുവയ്ക്കൽ	സർക്കാർ കുളം
9	470/6	20	15.8	ചെറുവയ്ക്കൽ	സർക്കാർ കുളം
10	509/3	20	11.5	ചെറുവയ്ക്കൽ	സർക്കാർ കുളം
11	625/2	20	31.25	ചെറുവയ്ക്കൽ	സർക്കാർ കുളം
12	548/10	20	5.45	ചെറുവയ്ക്കൽ	സർക്കാർ കുളം
13	548/26	20	9.05	ചെറുവയ്ക്കൽ	സർക്കാർ കുളം
14	666	20	205.89	ചെറുവയ്ക്കൽ	ജലാശയം
15	722/6	20	52.25	ചെറുവയ്ക്കൽ	സർക്കാർ കുളം
16	25	21	88.40	ഉള്ളൂർ	ജലാശയം
17	66/7	21	40.50	ഉള്ളൂർ	ജലാശയം
18	288	21	16.80	ഉള്ളൂർ	ജലാശയം
19	289	21	11.30	ഉള്ളൂർ	ജലാശയം
20	318	21	18.05	ഉള്ളൂർ	ജലാശയം
21	319	21	20.55	ഉള്ളൂർ	ജലാശയം
22	329	21	15.90	ഉള്ളൂർ	ജലാശയം
23	330	21	21.65	ഉള്ളൂർ	ജലാശയം
24	343	21	23.60	ഉള്ളൂർ	ജലാശയം
25	344	21	19.30	ഉള്ളൂർ	ജലാശയം
26	348	21	15.40	ഉള്ളൂർ	ജലാശയം
27	350	21	28.60	ഉള്ളൂർ	ജലാശയം
28	358	21	21.30	ഉള്ളൂർ	ജലാശയം
29	359	21	16.80	ഉള്ളൂർ	ജലാശയം
30	362	21	30.90	ഉള്ളൂർ	ജലാശയം
31	541	21	15.70	ഉള്ളൂർ	ജലാശയം
32	542	21	13.20	ഉള്ളൂർ	ജലാശയം

This is a digitally signed Gazette.
Authenticity may be verified through https://compose.kerala.gov.in/

33	596	21	11.55	ഉള്ളൂർ	ജലാശയം
34	597	21	17.30	ഉള്ളൂർ	ജലാശയം
35	604	21	22.80	ഉള്ളൂർ	ജലാശയം
36	605	21	13.80	ഉള്ളൂർ	ജലാശയം
37	606	21	12.80	ഉള്ളൂർ	ജലാശയം
38	643	21	25.60	ഉള്ളൂർ	ജലാശയം
39	644	21	23.75	ഉള്ളൂർ	ജലാശയം
40	663	21	27.60	ഉള്ളൂർ	ജലാശയം
41	664	21	24.10	ഉള്ളൂർ	ജലാശയം
42	665	21	17.00	ഉള്ളൂർ	ജലാശയം
43	672	21	14.20	ഉള്ളൂർ	ജലാശയം
44	693	21	10.60	ഉള്ളൂർ	ജലാശയം
45	728/1	21	220.10	ഉള്ളൂർ	നെൽവയൽ
46	728/3	21	528.35	ഉള്ളൂർ	നെൽവയൽ
47	728/4	21	66.40	ഉള്ളൂർ	നെൽവയൽ

അനുബന്ധം

2008 ലെ കേരള നെൽവയൽ തണ്ണീർത്തട സംരക്ഷണ നിയമ പ്രകാരം തയ്യാറാക്കിയ തിരുവനന്തപുരം കോർപ്പറേഷൻ കുടപ്പനക്കുന്ന് വില്ലേജിലെ ഡാറ്റാബാങ്ക്

തിരുവനന്തപുരം കോർപ്പറേഷൻ-ലെ കുടപ്പനക്കുന്ന് വില്ലേജിലെ തണ്ണീർത്തടങ്ങളുടെ വിവരം

ക്രമനം	ബ്ലോക്ക്	റീസർവ്വേ നം	വസ്തുഉടമസ്ഥന്റെ പേര്	വിസ്തീർണ്ണം (ആർ)
1	22	21/13	സർക്കാർ കുളം	60.8
2	22	41/1	സർക്കാർ കുളം	33.3
3	22	45/10	സർക്കാർ കുളം	7.25
4	22	53/13	സർക്കാർ കുളം	18.6

This is a digitally signed Gazette.
Authenticity may be verified through https://compose.kerala.gov.in/

159

5	22	68/13	സർക്കാർ കുളം	10
6	22	79/9	സർക്കാർ കുളം	56.8
7	22	119/2	സർക്കാർ കുളം	37.8
8	22	149/17	സർക്കാർ കുളം	3.6
9	22	156/2	സർക്കാർ കുളം	30.4
10	22	123	സർക്കാർ കുളം	26.074
11	22	183/11	സർക്കാർ കുളം	31.3
12	22	208	സർക്കാർ കുളം	10.76
13	22	318/1	സർക്കാർ കുളം	27.1
14	22	343/5	സർക്കാർ കുളം	35.2
15	22	347/7	സർക്കാർ കുളം	39.9
16	22	358/1	സർക്കാർ കുളം	45.6
17	22	362/12	സർക്കാർ കുളം	9.4
18	22	384/5	സർക്കാർ കുളം	21.8
19	22	389/13	സർക്കാർ കുളം	7.7
20	22	423/2	സർക്കാർ കുളം	7.9
21	22	442/2	സർക്കാർ കുളം	19.2
22	22	466/8	സർക്കാർ കുളം	8.7
23	22	483/2	സർക്കാർ കുളം	55
24	22	491/3	സർക്കാർ കുളം	21.3
25	22	497/16	സർക്കാർ കുളം	13.1
26	22	503	സർക്കാർ കുളം	57
27	22	551/10	സർക്കാർ കുളം	18.2
28	22	562	തോട്	15.01
29	22	564	തോട്	25.5
30	22	644/1	തോട്	75.5

This is a digitally signed Gazette.
Authenticity may be verified through https://compose.kerala.gov.in/

31	22	688/12	സർക്കാർ കുളം	30.6
32	22	737/2	സർക്കാർ കുളം	30.2
33	22	743/14	സർക്കാർ കുളം	8.15
34	22	759/14	സർക്കാർ കുളം	69.25

തിരുവനന്തപുരം ജില്ലയിലെ കുടപ്പനക്കുന്ന് വില്ലേജിലെ ഡാറ്റബാങ്കിന്റെ സംക്ഷിപ്ത രൂപം

ക്രമ നം	ഭൂമിയുടെ സ്ഥിതി	ആകെ വിസ്തീർണ്ണം (ഹെക്ടർ)
1	നെൽവയൽ	ഇല്ല
2	തണ്ണീർത്തടം	9.67994

താലൂക്ക് - തിരുവനന്തപുരം

വില്ലേജ് - പട്ടം

ക്രമ നമ്പർ	ബ്ലോക്ക് നമ്പർ	സർവ്വേ നമ്പർ	വിസ്തീർണം(Ares)	നിലവിലെ അവസ്ഥ
1	2	2	46.8	പുറമ്പോക്ക് തോട്
2		54	8.69	തോട്
3	3	85	94	sy no. 1380/B-3 – നിലം
4		108	34	sy no. 1400,1404, 1412/A-B, 1413/B – നിലം
5		22	34.64	കുളം
6	4	23	2.19	തോട്
7	7	1	6.3	കുളം
8	8	1	27.89	തോട്
9		21	2.3	തോട്
10	9	51	4.73	തോട്
11		1	13.78	തോട്
12	11	98	21.48	സർക്കാർ കുളം
13	12	5	1.29	നിലം

This is a digitally signed Gazette.
Authenticity may be verified through https://compose.kerala.gov.in/

14		20	0.33	നിലം
15	16	106	20.54	കുളം
16	17	102	79.43	സർക്കാർ തോട്
17	18	80	1.82	തോട്
18	20	77	0.63	തോട്
19		126	10.8	കുളം
20	22	117	21.41	കുളം
21	25	222	0.23	തോട്
22		91	29.55	തോട്
23		177	1	തോട്
24		178	1.75	തോട്
25		209	0.7	തോട്
26		210	28.63	തോട്
27	29	85	2.4	തോട്
28		90	0.87	തോട്
29		88	13.5	കുളം
30	30	43	5.66	തോട്
31	33	8	27.24	കുളം
32	34	25	0.82	തോട്
33		78	1.7	തോട്
34		81	0.72	തോട്
35	35	104	44.83	തോട്
36	36	29	30.75	തോട്
37	37	58	4.9	തോട്
38	38	27	12.63	കുളം
39		16	10.22	sy no. 492,493, 524, 525, 526, 527 – നിലം
40		29	0.15	കുളം
41		52	0.76	sy no. 563, 566 –നിലം
42		101	0.63	sy no. 527 – നിലം
43	42	22	26.83	സർക്കാർ കുളം
44	48	1	50.32	സർക്കാർ തോട്
45	49	1	93.96	തോട്
46	50	30	10.56	നിലം - സ്വകാര്യം
47	52	1	4.65	തോട്
48		54	2.63	ക്ഷേത്ര കുളം
49	56	45	1.2	തോട്
50	57	68	10.71	സർക്കാർ കുളം
51		9	1.1	തോട്

This is a digitally signed Gazette.
Authenticity may be verified through https://compose.kerala.gov.in/

52		59	0.4	തോട്
53	60	77	0.27	തോട്
54		71	0.91	തോട്
55	62	5	2.6	തോട്
56		112	0.13	തോട്
57	64	1	29.78	തോട്
58	65	19	50.13	തോട്
59	66	3	0.4	തോട്
60		46	43.93	തോട്
61	67	19	0.49	തോട്
62		1	61.88	ആമയാർ തോട്
63	68	1	53.23	തോട്
64	71	1	15.38	സർക്കാർ കുളം
		TOTAL	1114.19	

തിരുവല്ലം കൃഷിഭവൻ , തിരുവല്ലം വില്ലേജ്

തിരുവനന്തപുരം കോർപ്പറേഷൻ
തിരുവനന്തപുരം താലൂക്ക് തിരുവനന്തപുരം ജില്ല
അനുബന്ധം

2008 ലെ കേരള നെൽവയൽ തണ്ണീർത്തട സംരക്ഷണ നിയമ പ്രകാരം തയ്യാറാക്കിയ
തിരുവനന്തപുരം കോർപ്പറേഷൻ തിരുവല്ലം വില്ലേജിലെ ഡാറ്റാബാങ്ക്
തിരുവനന്തപുരം കോർപ്പറേഷൻ-ലെ തിരുവല്ലം വില്ലേജിലെ തണ്ണീർത്തടങ്ങളുടെ വിവരം

ക്രമനം	ബ്ലോക്ക്	റീസർവ്വേ നം	വസ്തു ഉടമസ്ഥന്റെ പേര്	വിസ്തീർണ്ണം (ആർ)
1	29	29	സർക്കാർ	18.38
2	29	30	സർക്കാർ	13.3
3	29	31	സർക്കാർ	20.6
4	29	38	സർക്കാർ	30.8
5	29	100	സർക്കാർ	48.8
6	29	104/6	സർക്കാർ	2.75
7	29	104/7	സർക്കാർ	5.19
8	29	104/14	കൃഷ്ണൻ ഗോവിന്ദപിള്ള	4.49
9	29	105/4	സർക്കാർ	3.45
10	29	105/5	ഗൗരി ലക്ഷ്മിക്കുട്ടി	13.95
11	29	105/6	വേലു നാടാർ കൃഷ്ണൻ നാടാർ	12.75
12	29	105/7	ശങ്കരൻ നാരായണൻ	13.1
13	29	105/13	നാണൻ പിള്ള അപ്പുപിള്ള	10.1
14	29	105/15	ശങ്കരൻ കൃഷ്ണൻ	11.75
15	29	105/16	ശങ്കരൻ നാരായണൻ	15.15
16	29	106/6	സർക്കാർ	4.8
17	29	106/9	കൊച്ചുകുഞ്ഞ് ഭാസ്കരൻ	26.8

This is a digitally signed Gazette
Authenticity may be verified through https://compose.kerala.gov.in/

18	29	106/11	പപ്പു നാടാർ കുട്ടൻ നാടാർ	2.7
19	29	106/12	പരമേശ്വര പണിക്കർ	2.5
20	29	106/13	ഗോവിന്ദപിള്ള	7.5
21	29	106/15	ശങ്കരൻ കൃഷ്ണൻ	17.6
22	29	106/16	ഗൗരി കമലമ്മ	21.8
23	29	107/13	സർക്കാർ	10.95
24	29	108/9	കാർത്യായനി സരസമ്മ	22
25	29	108/11	അമ്മുക്കുട്ടി ലീലാഭായി	21.8
26	29	111/1	രാമൻ പിള്ള രാഘവൻ പിള്ള	14.15
27	29	114/9	പി.കൃഷ്ണൻ	7.25
28	29	114/12	ആർ പരമേശ്വരൻ	8.55
29	29	114/13	ജാനകി ചെല്ലമ്മ	9.4
30	29	115/1	പരമേശ്വരി അമ്മ ഭാർഗ്ഗവി അമ്മ	13.35
31	29	115/2	കെ ശങ്കര പിള്ള	13.65
32	29	115/3	രാജേന്ദ്രകുമാർ മൂ.പേർ	12.4
33	29	115/4	മാധവൻ പിള്ള അയ്യപ്പൻ പിള്ള	14.15
34	29	115/5	പൊന്നമ്മ രമാദേവി	13.8
35	29	115/6	ആർ രോഹിണി	16.25
36	29	115/9	കുഞ്ഞു കൃഷ്ണപിള്ള പാച്ചുപിള്ള	8.26
37	29	115/10	രാമൻ രാജൻ	6.12
38	29	115/12	രാമകൃഷ്ണൻ നാടാർ	17.9
39	29	259/8	ശങ്കരൻ പദ്മനാഭൻ	9.35
40	29	259/9	കൃഷ്ണ പിള്ള നാരായണ പിള്ള	7.95
41	29	259/14	നാരായണ പിള്ള ഭഗവതി പിള്ള	4.85
42	29	260/1	ഭഗവതി പദ്മനാഭൻ	12.73
43	29	367/14	അനന്തൻ പിള്ള വേലായുധൻ പിള്ള	3.85
44	29	379/15	നന്ദാകിനി	6.7
45	29	430	സർക്കാർ	1748.6
46	29	431	സർക്കാർ	646
47	29	450/1	സർക്കാർ	1469.3
48	29	697	സർക്കാർ	20.6
49	29	698	സർക്കാർ	28.1
50	29	702	സർക്കാർ	10.35
51	29	703	സർക്കാർ	20.25
52	29	722	സർക്കാർ	25.4
53	29	728	സർക്കാർ	20.6
				4552.87

This is a digitally signed Gazette.
Authenticity may be verified through https://compose.kerala.gov.in/

164

തിരുവനന്തപുരം കോർപ്പറേഷനിലെ വട്ടിയൂർക്കാവ് വില്ലേജിലെ നെൽവയലുകളുടെ വിവരം

ക്രമ നം	ബ്ലോക്ക് നം	സർവ്വെ നം	Re സർവ്വെ നം	വസ്തു ഉടമസ്ഥന്റെ പേര്	വിസ്തീർണം (ആർ)
1	8	3062		വേലപ്പൻ നായർ മകൻ അജികുട്ടൻവഹീത്കുഞ്ഞ് മലുക്ക് മുഹമ്മദ്	16.13
2	8	3063		റാഫിയ മകൾ ഹംസത്തു ബീവി,മലുക്ക് മുഹമ്മദ് മകൻ അബ്ദുൾ കരീംനസിമുദ്ദീൻ	13.2
3	8	3064		സരസ്വതി അമ്മ മകൾ സുജാതകുമാരി	11.62
4	8	3065		കമലമ്മ മകൾ സേതുകുട്ടിയമ്മ	12.62
5	8	3066		പാട്രിക്ക് ഗോമസ് ഭാര്യ ലീലാമ്മ ഗോമസ്	11.68
6	8	3067		പാട്രിക്ക് ഗോമസ് ഭാര്യ ലീലാമ്മ ഗോമസ്	14.14
7	8	3068		ഭഗീരഥി മകൾ മാധുരി ദേവി,ഗോമതി കുഞ്ഞമ്മ മകൾ പത്മകുമാരി കുഞ്ഞമ്മ	31.54
8	8	3069		പരമേശ്വരൻ പിള്ള മകൻ മാധവൻ നായർ	5.93
9	8	3070		നന്ദഗോപാലൻ മകൻ കൃഷ്ണൻ	2.51
10	8	3071		തങ്കമ്മ മകൾ പത്മകുമാരി അമ്മ	7
11	8	3072		തങ്കമ്മ മകൾ പത്മകുമാരി അമ്മ	7.98
12	8	3073		കൃഷ്ണ പിള്ള മകൻ ചന്ദ്രൻ	9.02
13	8	3074		രാഘവൻ പിള്ള മകൻ രാമചന്ദ്രൻ നായർ	11.04
14	8	3076		തങ്കമ്മ മകൾ പത്മകുമാരി അമ്മ	12.21
15	8	3104		കോലപ്പൻ ആശാരി മകൻ ഉദയകുമാർ,ഗോപാല പിള്ള മകൻ മാധവൻ നായർ,കമലമ്മ മകൾ തുളസി,വേലായുധൻ പിള്ള മകൻ കൃഷ്ണൻകുട്ടി	14.57
16	8	3440		പിരാട്ടി ലക്ഷ്മി	16.44
17	8	3451		കൃഷ്ണൻ നാരായണൻ	6
18	8	3452		ഗിരിജ	16
19	8	3453		കുട്ടപ്പൻ നായർ	17.77
20	8	3454		കല്യാണി ചക്കി	8.02
21	8	3455		കല്യാണി ചക്കി	6.2
22	8	3456		രാമസ്വാമി പിള്ള മകൻ രഘുനാഥ പിള്ള,അപ്പുകുട്ടൻ നായർ മകൻ സുരേഷ്കുമാർ,സുരേഷ്കുമാർ ഭാര്യ രാധാമണി മകൾ അനിതകുമാരി	7.91

165

തിരുവനന്തപുരം കോർപ്പറേഷനിലെ വട്ടിയൂർക്കാവ് വില്ലേജിലെ നെൽവയലുകളുടെ വിവരം

ക്രമ നം	ബ്ലോക്ക് നം	സർവ്വെ നം	Re സർവ്വെ നം	വസ്തു ഉടമസ്ഥന്റെ പേര്	വിസ്തീർണം (ആർ)
23	8	3457		മുഹമ്മദ് മുസ്തഫ മകൻ അബ്ദുൾ ജബ്ബാർ,ഗോപാലപിള്ള മകൻ മാധവൻ നായർ,കമലാക്ഷിയമ്മ മകൾ ഓമനയമ്മ	7.04
24	8	3458		റീന	18
25	8	3459		അപ്പു നാടാർ ഭാസ്കരൻ നാടാർ	9.88
26	8	3460		ഗോപാലപിള്ളെ മാധവപിള്ള	5.39
27	8	3465		സുരേന്ദ്രനാശാരി ഭാര്യ വിജയലക്ഷ്മി അമ്മൾ	5.95
28	8	3466		നാരായണൻ പോറ്റി കൃഷ്ണൻ പോറ്റി	6.15
29	8	3467		നാരായണൻ അപ്പുകുട്ടൻ	3.9
30	8	3468		കുമാരപിള്ള മകൻ ഈശ്വരപിള്ള	15.89
31	3	3469		ചെമ്പകരാമൻ ശങ്കരൻ, പത്മനാഭൻ, ലക്ഷ്മി	13.32
32	8	3470		കാളി മാധവൻ	13.35
33	8	3471		വള്ളി നാരായണി, ഭഗവതി, കല്യാണി, ചക്കി	10.73
34	8	3472		ചെമ്പകരാമൻ ശങ്കരൻ, മാതേവൻ	9.3
35	8	3473		ശങ്കരൻ, പത്മനാഭൻ, ലക്ഷ്മി	6.19
36	8	3474		ശങ്കരൻപിള്ള നാരായണപിള്ള	6.9
37	8	3478		വള്ളിയമ്മ ലക്ഷ്മിയമ്മ,	6.7
38	8	3489		ശങ്കരപിള്ള നാരായണപിള്ള	6.72
39	8	3491		മുത്രത്തല വീട്ടിA ലക്ഷ്മി	16.82
40	8	3492		കാളി, മാധവി,പരമേശ്വരൻപിള്ള ഗംഗാധരൻ പിള്ള	22.84
41	8	3493		കുഞ്ഞൻപിള്ള അപ്പുകുട്ടൻ നായർ	2.58
42	8	3494		ഫാത്തിമ മകൾ റംല അജിത ഷഹാമ്മുജിൻ	3.56
43	8	3495		ഗോപാലപിള്ള ശിവശങ്കരൻ	7.25
44	8	3496		കമലമ്മ മകൾ സാവിത്രി	10.89
45	8	3497		നാരായണൻ അപ്പുക്കുട്ടൻ	5.17
46	8	3498		കൃഷ്ണപിള്ള പരമേശ്വരൻ പിള്ള	6.74
47	8	3499		പത്മനാഭൻ വിക്രമൻ	5.44
48	8	3500		പെരുമാൾ നീലൻ	4.64
49	8	3501		ശങ്കരൻ, പത്മനാഭൻ, ലക്ഷ്മി	5.97
50	8	3502		അയ്യപ്പൻ പാച്ചൻ	6.67
51	8	3503		ശങ്കരൻപിള്ള, പത്മനാഭൻ, ലക്ഷ്മി	4.39
52	8	3504		വിമല മകൾ ദിവ്യ	4.5
53	8	3505		ശങ്കരൻ	4.03
54	8	3506		പത്മനാഭൻ വിക്രമൻ	4.55

This is a digitally signed Gazette
Authenticity may be verified through https://compose.kerala.gov.in/

തിരുവനന്തപുരം കോർപ്പറേഷനിലെ വട്ടിയൂർക്കാവ് വില്ലേജിലെ നെൽവയലുകളുടെ വിവരം

ക്രമ നം	ബ്ലോക്ക് നം	സർവ്വെ നം	Re സർവ്വെ നം	വസ്തു ഉടമസ്ഥന്റെ പേര്	വിസ്തീർണം (ആർ)
55	8	3507		പത്മനാഭൻ വിക്രമൻ	4.96
56	8	3508		കൃഷ്ണപിള്ള ശിവശങ്കരൻ നായർ	4.68
57	8	3509		രാമയ്യർ മകൻ രാജേന്ദ്രൻ ഭാര്യ ത്രേസ്യാമ്മ	8.74
58	8	3510		മുഹമ്മദ് കുഞ്ഞ് ഷാംളÂഹമീദ്	6.29
59	8	3511		ശങ്കരൻ നായർ മകൻ ഗിരീഷ്കുമാർ,മാത്യു ഭാര്യ റേച്ചÂ മാത്യു	5.55
60	8	3512		വള്ളി ഭഗവതി, നാരായണി, കല്യാണി, ചക്കി	7.17
61	8	3513		കൃഷ്ണപിള്ള പത്മനാഭപിള്ള	5.46
62	8	3514		ചെമ്പകരാമൻ ശങ്കരൻ	3.94
63	8	3515		ശങ്കരൻ, പത്മനാഭൻ, ലക്ഷ്മി	6.61
64	8	3516		കൃഷ്ണപിള്ള കുഞ്ഞിപിള്ള എ¶ നങ്ങേലി മാധവി	5.63
65	8	3517		ശങ്കരൻ നായർ മകൻ സതീഷ് കുമാർ	5.55
66	8	3518		ശങ്കരൻ നായർ മകൻ സുരേഷ്കുമാർ	5.49
67	8	3521		കാർത്ത്യായണി അമ്മ ജാനകിയമ്മ	2.9
68	8	3522		കൃഷ്ണപിള്ള മകൻ രാമസ്വാമി പിള്ള	6.79
69	8	3523		നാണു മകൻ ദിവാകരൻ	5.17
70	8	3524		നാണു മകൻ ദിവാകരൻ	3.88
71	8	3525		വള്ളി നാരായണി, ഭഗവതി, നാരായണി, ചക്കി	11.38
72	8	3526		ചന്ദ്രശേഖരൻ നായർ കൃഷ്ണൻ നായർ	9.04
73	8	3527		ചന്ദ്രശേഖരൻ നായർ കൃഷ്ണൻ നായർ	3.68
74	8	3528		ഭാരതിയമ്മ മാധവിയമ്മ,ചന്ദ്രശേഖരൻ നായർ കൃഷ്ണൻ നായർ	10.46
75	8	3529		...........സെÂവൻ	6.26
76	8	3530		ചെ..... ശങ്കരൻ, മാതേവൻ	4.16
77	8	3531		കുഞ്ഞിയമ്മ സുഭദ്രമ്മ	1.97
78	8	3533		ചെമ്പകരാമൻ ശങ്കരൻ	27.55
79	8	3534		മാത്തു ആശാരി, വേലായുധനാശാരി	5.32
80	8	3535		ചെമ്പക.. രാമൻ ശങ്കരൻ, പത്മനാഭൻ	2.36
81	8	3536		ചെമ്പക രാമൻ ശങ്കരൻ	2.84
82	8	3537		കാളി കുമാരൻ	5.65

This is a digitally signed Gazette.
Authenticity may be verified through https://compose.kerala.gov.in/

167

തിരുവനന്തപുരം കോർപ്പറേഷനിലെ വട്ടിയൂർക്കാവ് വില്ലേജിലെ നെൽവയലുകളുടെ വിവരം

ക്രമ നം	ബ്ലോക്ക് നം	സർവ്വെ നം	Re സർവ്വെ നം	വസ്തു ഉടമസ്ഥന്റെ പേര്	വിസ്തീർണം (ആർ)
83	8	3538		ചെമ്പക രാമൻ ശങ്കരൻ, പത്മ നാഭൻ	9.22
84	8	3539		നാരായണിയമ്മ പാർവ്വതിയമ്മ, ബാലകൃഷ്ണപിള്ള വേലാ യുധൻ പിള്ള മുതÂ പേർമാതു ആശാരി വേലായുധനാശാരി	6.55
85	8	3540		ചെമ്പകരാമൻ ശങ്കരൻ, പത്മ നാഭൻ	6.55
86	8	3542		നീലൻ ഗോവി ന്ദൻ	
87	8	3543		കൃഷ്ണപിള്ള കേശവപിള്ള	15.9
88	8	3544		രാമകൃഷ്ണ പിള്ള, പൊന്നമ്മ കമലാക്ഷി അമ്മ	5.47
89	8	3545		കൃഷ്ണപിള്ള കൃഷ്ണപിള്ള	36.75
90	8	3546		പൊന്നമ്മ, രാമകൃഷ്ണ പി ള്ള, കമലാക്ഷി അമ്മ	16.51
	TOTAL				798.01

തിരുവനന്തപുരം കോർപ്പറേഷനിലെ വട്ടിയൂർക്കാവ് വില്ലേജിലെ തണ്ണീർത്തടങ്ങളുടെ വിവരങ്ങൾ

ക്രമ നം	ബ്ലോക്ക് നം	സർവ്വെ നം		വസ്തു ഉടമസ്ഥന്റെ പേര്	വിസ്തീർണം (ആർ)
1	8	3733		WATER BODY	12.56
2	8	3734		WATER BODY	37.26
3	8	3766		WATER BODY	15.05
4	8	3827		WATER BODY	18.06
5	8	3843		WATER BODY	14.77
6	8	3893		WATER BODY	13.99
7	8	3894		WATER BODY	17.3
8	8	4144		WATER BODY	16.65
9	8	4252		WATER BODY	923
	TOTAL				1068.64

തിരുവനന്തപുരം കോർപ്പറേഷനിലെ വട്ടിയൂർക്കാവ് സോണിലെ നെൽവയലുകളുടെയും തണ്ണീർത്തടങ്ങളുടെയും സംക്ഷിപ്ത വിവരം

This is a digitally signed Gazette.
Authenticity may be verified through https://compose.kerala.gov.in/

168

തിരുവനന്തപുരം കോർപ്പറേഷനിലെ വട്ടിയൂർക്കാവ് വില്ലേജിലെ നെൽവയലുകളുടെ വിവരം

ക്രമ നം	ബ്ലോക്ക് നം	സർവ്വെ നം	Re സർവ്വെ നം	വസ്തു ഉടമസ്ഥന്റെ പേര്	വിസ്തീർണം (ആർ)

വില്ലജ്	നെൽവയൽ വിസ്തിർണ്ണം (ആർ)	തണ്ണീർത്തട വിസ്തിർണ്ണം (ആർ)	കോർപ്പറേഷനിലെ വട്ടിയൂർക്കാവ് സോണിലെആകെ വിസ്തിർണ്ണം (ആർ)
വട്ടിയൂർക്കാവ്	798.01	1068.64	1866.65
വിസ്തിർണ്ണം(ആർ)	798.01	1068.64	1866.65

PUBLISHED BY THE SUPERINTENDENT OF GOVERNMENT PRESS
AT THE GOVERNMENT CENTRAL PRESS, THIRUVANANTHAPURAM, 2019

This is a digitally signed Gazette.
Authenticity may be verified through https://compose.kerala.gov.in/

Digitally signed by SHEELA M G
Date:2019.12.27 03:00:48 +05:30

6.1.14 Thiruvananthpuram

T..andrum is the capital of the Indian state of Kerala and the headquarters of the Thiruvananthapuram D..trict. The district is situated between North latitudes at 8°17' to 8°54' and East longitudes 76°41' to 77°17'. The district stretches 78 km along the shores of the Arabian Sea on the West, Kollam district lies on the North with Tirunelveli and Kanyakumari districts of Tamil Nadu on the East and South respectively. The district is characterized by its undulating terrain of low coastal hills and busy commercial alleys. The total geographic area of Thiruvananthapuram district is 2,192 sq km with a population of 32,34,356. as per the 2001 census, Among the three rivers in the district, the Neyyar (56 km), the southernmost river of the Kerala state, has its origin in the Agasthyamala, the second highest peak in the Western Ghats. Karamana river (67 km) originates from Vayuvanthol (vazhuvanthol), another mountain in Western Ghats and the Vamanapuram River have their origin from Chemunji Mottai of the Western Ghats. There are 10 major back waters in the district. The major ones are Veli, Kadinamkulam, Anchuthengu(Anjengo), Kaappil, Akathumuri and the Edava-Nadayara. Besides these, there is a fresh water lake at Vellayani in Thiruvananthapuram taluk, which has the potential to become the major water sources of the Thiruvanthapuram city in future.

The wetland area estimated is 5942 ha. which includes 385 small wetlands (< 2.25 ha). Details are given in Table 19. The major wetland types are Lagoons, River/Stream, Reservoirs/Barrages, Waterlogged and Sand/Beach. Analysis of wetland status in terms of open water and aquatic vegetation showed that around 79 and 73 percent of wetland area is under open water category during post-monsoon and pre-monsoon respectively. Aquatic vegetation (floating/emergent) occupies around 9 and 5 per cent of wetland area during post and pre-monsoon respectively.

Table 19: Area estimates of wetlands in Thiruvananthpuram

Area in ha

Sr. No.	Wettcode	Wetland Category	Number of Wetlands	Total Wetland Area	% of wetland area	Open Water	
						Post-monsoon Area	Pre-monsoon Area
	1100	**Inland Wetlands - Natural**					
1	1101	Lakes/Ponds	1	247	4.16	247	246
2	1105	Waterlogged	14	41	0.69	24	25
3	1106	River/Stream	24	1590	26.76	1506	1232
	1200	**Inland Wetlands -Man-made**					
4	1201	Reservoirs/Barrages	4	1501	25.26	1199	1231
5	1202	Tanks/Ponds	51	104	1.75	41	22
		Total - Inland	**94**	**3483**	**58.62**	**3017**	**2756**
	2100	**Coastal Wetlands - Natural**					
6	2101	Lagoons	19	1531	25.77	1392	1324
7	2103	Sand/Beach	15	543	0.00	0	0
		Total - Coastal	**34**	**2074**	**34.90**	**1392**	**1324**
		Sub-Total	**128**	**5557**	**93.52**	**4409**	**4080**
		Wetlands (<2.25 ha), mainly Tanks	385	385	6.48	0	0
		Total	**513**	**5942**	**100.00**	**4409**	**4080**

Area under Aquatic Vegetation	496	289

Area under turbidity levels		
Low	2105	2439
Moderate	2069	1297
High	235	344

State : Kerala

WETLAND MAP

District : Thiruvananthpuram

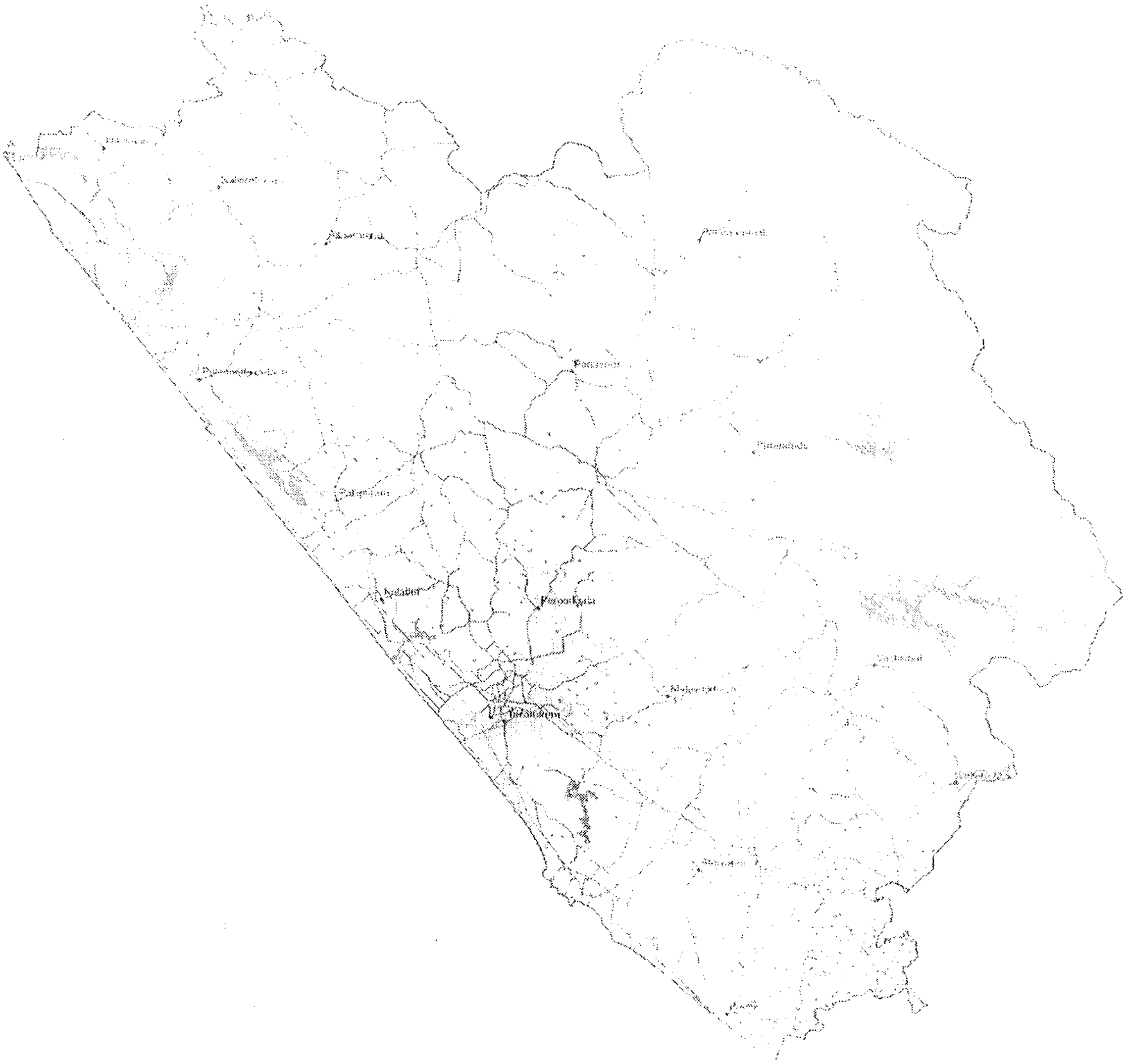

Symbol	Typecode	Level I	Level II	Level III
		Inland Wetlands		
			Natural	
	1101			Lakes/Ponds
	1102			Ox-bow lakes/ Cut-off meanders
	1103			High altitude wetlands
	1104			Reverine wetlands
	1105			Waterlogged
	1106			River/Stream
			Man-made	
	1201			Reservoirs/Barrages
	1202			Tanks/Ponds
	1203			Waterlogged
	1204			Salt pans
		Coastal Wetlands		
			Natural	
	2101			Lagoons
	2102			Creeks
	2103			Sand/Beach
	2104			Intertidal mud flats
	2105			Salt marsh
	2106			Mangroves
	2107			Coral reefs
			Man-made	
	2201			Salt pans
	2202			Aquaculture ponds

Legend

- Wetlands (<2.25ha)
- Roads
- Railway
- Drainage (line)
- Settlements
- Town/Settlements
- District boundary
- State boundary

Location Map

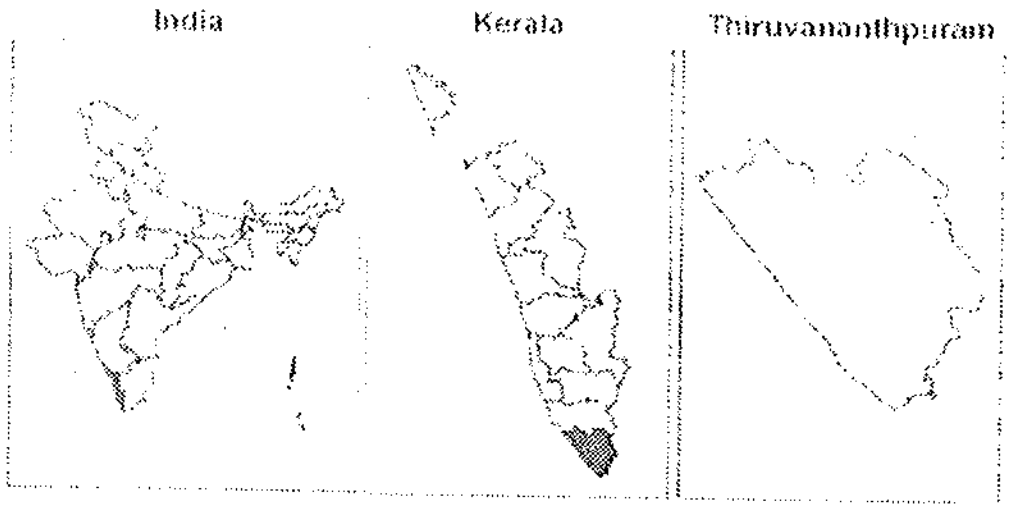

0 1.5 3 6 9 12 Kilometers

IRS P6 LISS III data (Pre monsoon and Post monsoon Season 2006-07)

Space Applications Centre (ISRO), Ahmedabad
and
Kerala State Remote Sensing and Environment Centre, Thiruvananthapuram

Ministry of Environment and Forests
Government of India

Annexure - R11 (e)

171

KERALA INDIA
TECHNOPARK
HARMONY@WORK
(Fully owned by Government of Kerala)
Park Centre, Technopark Campus, Trivandrum 695 5 81, Kerala, India
Ph: +91-471-2700222 Fax: 2700171 www.technopark.org

ETPK/LA/2017-18/1439
26.12.2017

ജില്ലാ കളക്ടർ
തിരുവനന്തപുരം

സർ,

വിഷയം : 2008 ലെ നെൽവയൽ തണ്ണീർത്തട സംരക്ഷണ നിയമപ്രകാരം നിലം പരിവർത്തനപ്പെടുത്തുന്നത് സംബന്ധിച്ച്.

ടെക്നോപാർക്കിന്റെ മൂന്നാംഘട്ട വികസനത്തിനായി തിരുവനന്തപുരം താലൂക്കിലെ ആറ്റിപ്ര വില്ലേജിൽ 90 ഏക്കർ സ്ഥലം 2008-09 മുതൽ പൊന്നുംവില നടപടികൾ പ്രകാരം ഏറ്റെടുത്തിട്ടുണ്ട്. ടി വസ്തുക്കൾ ടെക്നോപാർക്ക് കരംതീർത്ത് കൈവശംവച്ച് അനുഭവിച്ചുവരുന്നു. ഐ.ടി/ഐ.ടി ഇതര ആവശ്യങ്ങൾക്കായിട്ടാണ് ടി സ്ഥലം ഏറ്റെടുത്തിട്ടുള്ളത്.

ടെക്നോപാർക്ക് ടി സ്ഥലത്ത് കെട്ടിടം പണിത് ഐ.ടി/ഐ.ടി ഇതര ആവശ്യങ്ങൾക്ക് പാട്ടത്തിന് നൽകുകയോ അല്ലെങ്കിൽ ഇത്തരം കമ്പനികൾക്ക് സ്ഥലം മാത്രമായി പാട്ടത്തിന് നൽകുകയോആണ് ചെയ്തുവരുന്നത്.

ടെക്നോപാർക്കിന്റെ ഉടമസ്ഥതയിലുള്ള താഴെപട്ടികയിൽ പറയുന്ന 19.73 ഏക്കർ സ്ഥലം M/s Winterfell (Subsidiary company of M/s.Torus Investment Holdings) എന്ന കമ്പനിക്ക് പാട്ടത്തിന് നൽകുന്നതിന് നടപടികൾ നടന്നുവരികയാണ്. ടി വസ്തുവിൽ ചില സർവ്വേ നമ്പരിലെ വസ്തുക്കൾ നിലമെന്നും മറ്റുചിലസർവ്വേ നമ്പരിലെ വസ്തുക്കൾ ടെക്നോപാർക്ക് വക എന്നുമാണ് ഡാറ്റാബാങ്കിൽ രേഖപ്പെടുത്തിയിട്ടുള്ളത്. നിലമെന്ന് രേഖപ്പെടുത്തിയ വസ്തുക്കളിൽ കെട്ടിടനിർമ്മാണമുൾപ്പെടെയുള്ള നിർമ്മാണപ്രവർത്തനങ്ങൾക്ക് നടത്തുന്നതിന് സർക്കാർ തലത്തിൽ തീരുമാനം ആവശ്യമാണ്. ആയതിനാൽ പൊതുആവശ്യമെന്നനിലയ്ക്ക് ടി വസ്തുക്കളിൽ നിർമ്മാണപ്രവർത്തനങ്ങൾ നടത്തുന്നതിന് അനുവാദം നൽകുന്നതിനുള്ള നടപടികൾ സ്വീകരിക്കണമെന്ന് അപേക്ഷിക്കുന്നു.

വിശ്വസ്തതയോടെ

ഒപ്പ്
ഋഷികേശ് ആർ നായർ
ചീഫ് എക്സിക്യൂട്ടീവ് ഓഫീസർ

ആജ്ഞാനുസരണം

കെ.വേണു
കൺസൾട്ടന്റ് (എൽ.എ)
9446405947

ജില്ല	തിരുവനന്തപുരം		
താലൂക്ക്	തിരുവനന്തപുരം		
വില്ലേജ്	ആറ്റിപ്ര		
കോർപ്പറേഷൻ	തിരുവനന്തപുരം		
ബ്ലോക്ക് നമ്പർ	17		
സർവ്വെ നമ്പർ	സബ്ഡിവിഷൻ നമ്പർ		ഇനം (ഡാറ്റാ ബാങ്ക് (പ്രകാരം)
279	279/1	10.80	ടെക്നോപാർക്ക് വക
	279/2	4.80	ടെക്നോപാർക്ക് വക
	279/3	4.25	ടെക്നോപാർക്ക് വക
	279/4	10.85	ടെക്നോപാർക്ക് വക
	279/5	6.30	ടെക്നോപാർക്ക് വക
	279/5-1		ടെക്നോപാർക്ക് വക
	279/5-2		ടെക്നോപാർക്ക് വക
	279/6	4.00	ടെക്നോപാർക്ക് വക
	279/7	9.90	ടെക്നോപാർക്ക് വക
	279/8	16.70	ടെക്നോപാർക്ക് വക
	279/9	11.75	ടെക്നോപാർക്ക് വക
	279/10	2.20	ടെക്നോപാർക്ക് വക
	279/11	16.35	ടെക്നോപാർക്ക് വക
	279/12	4.45	ടെക്നോപാർക്ക് വക
	279/13	3.15	ടെക്നോപാർക്ക് വക
	279/14	9.10	ടെക്നോപാർക്ക് വക
	279/15	8.10	ടെക്നോപാർക്ക് വക
	279/16	12.80	ടെക്നോപാർക്ക് വക
	279/16-1		ടെക്നോപാർക്ക് വക
	279/17	13.60	ടെക്നോപാർക്ക് വക
	279/18	4.00	ടെക്നോപാർക്ക് വക
	279/19	26.10	ടെക്നോപാർക്ക് വക
	279/20	1.50	ടെക്നോപാർക്ക് വക
280	280/8	6.00	ടെക്നോപാർക്ക് വക
	280/9	5.75	നിലം
	280/10	17.00	ടെക്നോപാർക്ക് വക
	280/12	12.20	ടെക്നോപാർക്ക് വക
	280/17	13.80	ടെക്നോപാർക്ക് വക
	280/18	8.45	ടെക്നോപാർക്ക് വക
	280/19	5.45	ടെക്നോപാർക്ക് വക
281	281/5	7.45	ടെക്നോപാർക്ക് വക

282	282/1	9.00	ടെക്നോപാർക്ക് വക
	282/5	18.50	ടെക്നോപാർക്ക് വക
	282/6	11.75	ടെക്നോപാർക്ക് വക
	282/7	11.30	ടെക്നോപാർക്ക് വക
	282/10	13.40	ടെക്നോപാർക്ക് വക
	282/11	17.80	ടെക്നോപാർക്ക് വക
	282/12	10.60	ടെക്നോപാർക്ക് വക
353	353/2	2.60	ടെക്നോപാർക്ക് വക
	353/3	9.25	ടെക്നോപാർക്ക് വക
355	355/2	8.25	ടെക്നോപാർക്ക് വക
	355/3	4.85	ടെക്നോപാർക്ക് വക
	355/4	17.80	ടെക്നോപാർക്ക് വക
	355/5	12.90	ടെക്നോപാർക്ക് വക
	355/6	15.15	ടെക്നോപാർക്ക് വക
	355/8	8.80	ടെക്നോപാർക്ക് വക
	355/9	8.25	ടെക്നോപാർക്ക് വക
	355/10	8.70	ടെക്നോപാർക്ക് വക
	355/11	9.15	ടെക്നോപാർക്ക് വക
	355/12	10.75	ടെക്നോപാർക്ക് വക
358	358/2	8.60	ടെക്നോപാർക്ക് വക
	358/3	14.30	ടെക്നോപാർക്ക് വക
	358/4	17.60	ടെക്നോപാർക്ക് വക
	358/5	8.00	ടെക്നോപാർക്ക് വക
	358/6	5.20	ടെക്നോപാർക്ക് വക
	358/7	9.25	ടെക്നോപാർക്ക് വക
	358/8	18.20	ടെക്നോപാർക്ക് വക
359	359/6	7.50	ടെക്നോപാർക്ക് വക
	359/7	18.60	ടെക്നോപാർക്ക് വക
	359/7-1		ടെക്നോപാർക്ക് വക
290	290/2	4.2	ടെക്നോപാർക്ക് വക
	290/3	7.1	ടെക്നോപാർക്ക് വക
	290/4	9.7	ടെക്നോപാർക്ക് വക
	290/5	3.95	ടെക്നോപാർക്ക് വക
	290/6	5.3	ടെക്നോപാർക്ക് വക
	290/7	3.55	ടെക്നോപാർക്ക് വക

291	291/2	14.4	ടെക്നോപാർക്ക് വക
	291/4	4.3	ടെക്നോപാർക്ക് വക
	291/5		ടെക്നോപാർക്ക് വക
	291/6	9.9	ടെക്നോപാർക്ക് വക
	291/7	8.4	ടെക്നോപാർക്ക് വക
	291/8		ടെക്നോപാർക്ക് വക
	291/9	23.65	ടെക്നോപാർക്ക് വക
	291/11	4.8	ടെക്നോപാർക്ക് വക
	291/12	9	ടെക്നോപാർക്ക് വക
	291/14	2.95	ടെക്നോപാർക്ക് വക
	291/13	2.8	ടെക്നോപാർക്ക് വക
	291/15	4.6	ടെക്നോപാർക്ക് വക
	291/16	7.72	ടെക്നോപാർക്ക് വക
	291/16-1	4.28	ടെക്നോപാർക്ക് വക
	291/16-2	1.65	ടെക്നോപാർക്ക് വക
	291/17	1.65	ടെക്നോപാർക്ക് വക
	291/18	3.9	ടെക്നോപാർക്ക് വക
	291/19	2.25	ടെക്നോപാർക്ക് വക
	291/19-1	0.35	ടെക്നോപാർക്ക് വക
292	292/1	12.5	ടെക്നോപാർക്ക് വക
	292/2	3.2	ടെക്നോപാർക്ക് വക
	292/3	8.25	നിലം
	292/4	8.3	ടെക്നോപാർക്ക് വക
	292/5	7.15	ടെക്നോപാർക്ക് വക
	292/6	1.6	ടെക്നോപാർക്ക് വക
	292/8	9.1	ടെക്നോപാർക്ക് വക
	292/9	14.6	ടെക്നോപാർക്ക് വക
	292/10	17.45	ടെക്നോപാർക്ക് വക
	292/11	22.3	ടെക്നോപാർക്ക് വക
	292/12	21.4	ടെക്നോപാർക്ക് വക
	292/14	10.7	ടെക്നോപാർക്ക് വക
	292/18	9	ടെക്നോപാർക്ക് വക
295	295/1	8.55	ടെക്നോപാർക്ക് വക
	295/2	16.2	ടെക്നോപാർക്ക് വക
	295/3		ടെക്നോപാർക്ക് വക
	295/8		ടെക്നോപാർക്ക് വക
	295/9	12.2	ടെക്നോപാർക്ക് വക

	295/10	6.8	ടെക്നോപാർക്ക് വക
	295/11	11.65	ടെക്നോപാർക്ക് വക
	295/12	9.7	ടെക്നോപാർക്ക് വക
	295/13	8.8	ടെക്നോപാർക്ക് വക
	295/14	9.8	ടെക്നോപാർക്ക് വക
	295/15	5.35	ടെക്നോപാർക്ക് വക
	295/16	6.55	ടെക്നോപാർക്ക് വക
	295/17		ടെക്നോപാർക്ക് വക
	295/18		ടെക്നോപാർക്ക് വക
	295/19		ടെക്നോപാർക്ക് വക
	295/23	12.5	ടെക്നോപാർക്ക് വക
296	296/1	10.6	ടെക്നോപാർക്ക് വക
	296/2	4.1	ടെക്നോപാർക്ക് വക
	296/13		ടെക്നോപാർക്ക് വക
	296/15	2.45	ടെക്നോപാർക്ക് വക
	296/5	6.85	ടെക്നോപാർക്ക് വക
	296/6	3.9	ടെക്നോപാർക്ക് വക
	296/6-1	0.3	ടെക്നോപാർക്ക് വക
	296/7	4.9	ടെക്നോപാർക്ക് വക
	296/8	2	ടെക്നോപാർക്ക് വക
	296/9	2.2	ടെക്നോപാർക്ക് വക
	296/10	5.2	ടെക്നോപാർക്ക് വക
	296/18	3.2	ടെക്നോപാർക്ക് വക
	296/11	2.1	ടെക്നോപാർക്ക് വക
	296/12	1.6	ടെക്നോപാർക്ക് വക
	296/14	6.7	ടെക്നോപാർക്ക് വക
	296/16	5.2	ടെക്നോപാർക്ക് വക
	296/16-1	2.35	ടെക്നോപാർക്ക് വക
	296/16-2	4.3	ടെക്നോപാർക്ക് വക
	296/17	9.9	ടെക്നോപാർക്ക് വക
	296/19	4.6	ടെക്നോപാർക്ക് വക
297	297/8	10.6	ടെക്നോപാർക്ക് വക
	297/18	3.7	ടെക്നോപാർക്ക് വക
	297/19	5.2	ടെക്നോപാർക്ക് വക

Annexure – R 11(f)

17 178

കേരള സർക്കാർ

സംഗ്രഹം

റവന്യൂ വകുപ്പ് - 2017- ലെ കേരള നെൽവയൽ തണ്ണീർത്തട സംരക്ഷണ (ഭേദഗതി) ഓർഡിനൻസ് - ടെക്നോപാർക്ക് 3-ാം ഘട്ട വികസനം - പൊതു ആവശ്യത്തിന് ഭൂമി രൂപാന്തരപ്പെടുത്തൽ - അനുവാദം നൽകിക്കൊണ്ട് ഉത്തരവ് പുറപ്പെടുവിക്കുന്നു.

റവന്യൂ (പി) വകുപ്പ്

സ.ഉ.(എം.എസ്) നം. 40/2018/റവന്യൂ തീയതി, തിരുവനന്തപുരം, 03. 02. 2018

പരാമർശം : 1) 2017-ലെ ഓർഡിനൻസ് നം.41/2017 തീയതി 30.12.2017 (വിജ്ഞാപനം നമ്പർ.26798/ലെഗ് ബി2/17/നിയമം തീയതി 30.12.2017)

2) തിരുവനന്തപുരം ജില്ലാ കളക്ടറുടെ 19.01.2018-ലെ B7/1659/18 നമ്പർ കത്ത്.

ഉത്തരവ്

പരാമർശം ഒന്ന് പ്രകാരമുള്ള 2017- ലെ കേരള നെൽവയൽ തണ്ണീർത്തട സംരക്ഷണ (ഭേദഗതി) ഓർഡിനൻസിലെ വകുപ്പ് 10-ലെ ഭേദഗതി വ്യവസ്ഥകൾ പ്രകാരം പൊതു ആവശ്യത്തിന് രൂപാന്തരപ്പെടുത്തൽ അത്യന്താപേക്ഷിതമാണെങ്കിൽ 2008-ലെ കേരള നെൽവയൽ തണ്ണീർത്തട സംരക്ഷണ നിയമത്തിലെ വ്യവസ്ഥകളിൽ നിന്ന് ഒഴിവാക്കി കൊടുക്കാവുന്നതും അത് ഔദ്യോഗിക ഗസറ്റിൽ വിജ്ഞാപനം ചെയ്യേണ്ടതുമാണ്.

2. ടെക്നോപാർക്ക് 3-ാം ഘട്ട വികസനത്തോടനുബന്ധിച്ച് കമ്പനികൾക്ക് ഉപപാട്ടത്തിന് നൽകുന്നതിനായി ടെക്നോപാർക്ക് ചീഫ് എക്സിക്യൂട്ടീവ് ഓഫീസർ സമർപ്പിച്ച അപേക്ഷയിൻമേൽ തിരുവനന്തപുരം ജില്ലയിൽ ആറ്റിപ്രാ വില്ലേജിൽ വിവിധ സർവ്വെ നമ്പരുകളിലായി (അനുബന്ധമായി ഉള്ളടക്കം ചെയ്യുന്നു) 861.2 ആർ ഭൂമി ആവശ്യമായ ജല സംരക്ഷണ പ്രവൃത്തികൾ നടപ്പാക്കി പരിവർത്തനം ചെയ്യുന്നതിന് പരാമർശം (2) പ്രകാരം തിരുവനന്തപുരം ജില്ലാ കളക്ടർ ശുപാർശ ചെയ്തിട്ടുണ്ട്.

3. സർക്കാർ ഇക്കാര്യം വിശദമായി പരിശോധിക്കുകയും താഴെ പറയുന്ന ഉത്തരവ് പുറപ്പെടുവിക്കുകയും ചെയ്യുന്നു.

4. ടെക്നോപാർക്ക് 3-ാം ഘട്ട വികസനത്തോടനുബന്ധിച്ച് കമ്പനികൾക്ക് ഉപപാട്ടത്തിന് നൽകുന്നതിനായി തിരുവനന്തപുരം ജില്ലയിൽ ആറ്റിപ്രാ വില്ലേജിൽ വിവിധ സർവ്വെ നമ്പരുകളിലായി (സർവ്വെ നമ്പരുകൾ അനുബന്ധം (1) ആയി ഉള്ളടക്കം ചെയ്യുന്നു) 861.2 ആർ ഭൂമി പരിവർത്തനം ചെയ്യുന്നത് പരാമർശം (1) പ്രകാരം ഭേദഗതി ചെയ്ത 2008-ലെ കേരള നെൽവയൽ തണ്ണീർത്തട

സംരക്ഷണ നിയമത്തിലെ വകുപ്പ് 2 (xiv) പ്രകാരം പൊതു ആവശ്യമായി പ്രഖ്യാപിച്ച് താഴെ പറയുന്ന വ്യവസ്ഥയ്ക്ക് വിധേയമായി പരിവർത്തനാനുമതി നൽകി ഉത്തരവാകുന്നു.

1. പരിവർത്തനപ്പെടുത്തലിന് മുമ്പായി റീസർവ്വെ നമ്പർ. 291/2, 291/3, 291/10, 297/2, 297/3, 297/4, 297/5, 297/6, 297/7, 297/8, 297/9, 297/10, 297/11, 297/12, 297/13, 297/14, 297/15, 297/16, 297/17, 297/18 , 297/19, 297/20 എന്നിവയിൽ ഉൾപ്പെടുന്ന 91.05 ആർ ഭൂമിയിൽ ജല സംരക്ഷണ പ്രവർത്തനത്തിനായി മഴവെള്ള സംഭരണ പ്രവർത്തനങ്ങൾ നടത്തേണ്ടതാണ്.

പ്രസ്തുത ഭൂമിയുടെ സ്കെച്ച് അനുബന്ധം (2) ആയി ഉള്ളടക്കം ചെയ്യുന്നു.

ഗവർണറുടെ ഉത്തരവിൻ പ്രകാരം
ടോം ജോസ്
അഡീഷണൽ ചീഫ് സെക്രട്ടറി(i/c)

ലാന്റ് റവന്യൂ കമ്മീഷണർ, തിരുവനന്തപുരം
ജില്ലാ കളക്ടർ, തിരുവനന്തപുരം.
പ്രിൻസിപ്പൽ അക്കൗണ്ടന്റ് ജനറൽ (ഓഡിറ്റ്),കേരള, തിരുവനന്തപുരം.
അക്കൗണ്ടന്റ് ജനറൽ (A & E), കേരള, തിരുവനന്തപുരം.
വിവര സാങ്കേതിക വകുപ്പ്
കൃഷി (NCA) വകുപ്പ്
ഐ & പി. ആർ. ഡി വകുപ്പ് - (വിപുലമായ പ്രചാരണത്തിന്)
പൊതുഭരണ (എസ്.സി) വകുപ്പ്
സ്റ്റോക്ക് ഫയൽ/ഓഫീസ് കോപ്പി

അംഗീകാരത്തോടെ
സെക്ഷൻ ഓഫീസർ

പകർപ്പ് :
ബഹു.മുഖ്യമന്ത്രിയുടെ പ്രൈവറ്റ് സെക്രട്ടറിക്ക്
ബഹു. റവന്യൂവും ഭവന നിർമ്മാണവും വകുപ്പ് മന്ത്രിയുടെ പ്രൈവറ്റ് സെക്രട്ടറിക്ക്
ബഹു.കൃഷി വകുപ്പ് മന്ത്രിയുടെ പ്രൈവറ്റ് സെക്രട്ടറിക്ക്
ബഹു ജലവിഭവ വകുപ്പ് മന്ത്രിയുടെ പ്രൈവറ്റ് സെക്രട്ടറിക്ക്
റവന്യൂ വകുപ്പ് അഡീഷണൽ ചീഫ് സെക്രട്ടറിയുടെ പി.എ യ്ക്ക്
റവന്യൂ വകുപ്പ് അഡീഷണൽ സെക്രട്ടറിയുടെ സി.എ യ്ക്ക്

അനുബന്ധം

ജില്ല	തിരുവനന്തപുരം	
താലൂക്ക്	തിരുവനന്തപുരം	
വില്ലേജ്	ആറ്റിപ്ര	
കോർപ്പറേഷൻ	തിരുവനന്തപുരം	
ബ്ലോക്ക് നമ്പർ	17	
സർവ്വെ നമ്പർ	സബ്ഡിവിഷൻ നമ്പർ	വിസ്തീർണ്ണം (ആർ)
279	279/1	10.80
	279/2	4.80
	279/3	4.25
	279/4	10.85
	279/5	6.30
	279/5-1	
	279/5-2	
	279/6	4.00
	279/7	9.90
	279/8	16.70
	279/9	11.75
	279/10	2.20
	279/11	16.35
	279/12	4.45
	279/13	3.15
	279/14	9.10
	279/15	8.10
	279/16	12.80
	279/16-1	
	279/17	13.60
	279/18	4.00
	279/19	26.10
	279/20	1.50
280	280/8	6.00
	280/9	5.75
	280/10	17.00
	280/12	12.20
	280/17	13.80
	280/18	8.45
	280/19	5.45
281	281/5	7.45
282	282/1	9.00
	282/5	18.50
	282/6	11.75
	282/7	11.30
	282/10	13.40
	282/11	17.80
	282/12	10.60
290	290/2	4.2

	290/3	7.1
	290/4	9.7
	290/5	3.95
	290/6	5.3
	290/7	3.55
291	291/2	14.4
	291/4	4.3
	291/5 29/6	9.9
	291/7	8.4
	291/8 291/9	23.65
	291/11	4.8
	291/12	9
	291/14	2.95
	291/13	2.8
	291/15	4.6
	291/16	7.72
	291/16-1	4.28
	291/16-2	1.65
	291/17	1.65
	291/18	3.9
	291/19	2.25
	291/19-1	0.35
292	292/1	12.5
	292/2	3.2
	292/3	8.25
	292/4	8.3
	292/5	7.15
	292/6	1.6
	292/8	9.1
	292/9	14.6
	292/10	13.45
	292/11	22.3
	292/12	21.4
	292/14	10.7
	292/18	9
295	295/1	8.55
	295/2	16.2
	295/3	12.2
	295/8	7.2
	295/9	1.5
	295/10	6.8
	295/11	11.65
	295/12	9,7
	295/13	8.8
	295/14	9.8
	295/15	5.35
	295/16	6.55
	295/17	12.50
	295/18	3.60
	295/19	7.30

	295/23	20.70
296	296/1	10.6
	296/2	4.1
	296/13	
	296/15	2.45
	296/5	6.85
	296/6	3.9
	296/6-1	0.3
	296/7	4.9
	296/8	2
	296/9	2.2
	296/10	5.2
	296/18	3.2
	296/11	2.1
	296/12	1.6
	296/14	6.7
	296/16	5.2
	296/16-1	2.35
	296/16-2	4.3
	296/17	9.9
	296/19	4.6
297	297/8	10.6
	297/18	3.7
	297/19	5.2
353	353/2	2.60
	353/3	9.25
355	355/2	8.25
	355/3	4.85
	355/4	17.80
	355/5	12.90
	355/6	15.15
	355/8	8.80
	355/9	8.25
	355/10	8.70
	355/11	9.15
	355/12	10.75
358	358/2	8.60
	358/3	14.30
	358/4	17.60
	358/5	8.00
	358/6	5.20
	358/7	9.25
	358/8	18.20
359	359/6	7.50
	359/7 359/7-1	18.60

Annexure - R11 (g) 181

भारतीय गैर न्यायिक INDIA NON JUDICIAL

एक हजार रुपये ONE THOUSAND RUPEES

रु.1000 Rs.1000

INDIA

കേരളം केरल KERALA

AGREEMENT NO. 11/2020-21/EE-MI/NOC Dated: 25/05/2021

Agreement entered in to this the 28th day of **May 2021** *(Two thousand twenty one)* between *The Executive Engineer, Minor Irrigation Division, Thiruvananthapuram* on the one part and The Chief Executive Officer, Technopark, Thiruvananthapuram, include his successor / administrator / assignees on the second part.

Where as The Chief Executive Officer, Technopark, Thiruvananthapuram had applied to the Minor Irrigation Department for No Objection Certificate for **re-routing of Natural Drain (thodu) inside Technopark Phase III campus Thettiyar thodu** and accordingly, based on Govt. Letter No. MI3/31/2021-WRD dated 17/04/2021 of Water Resources (MI) Department No Objection Certificate (NOC) was given as per Order No. W1/1381/18/SEMI dated 22/04/2021 of the Superintending Engineer, Minor Irrigation Circle, Thiruvananthapuram subject to the following terms and conditions.

The Chief Executive Officer, Technopark,
Thiruvananthapuram
JOHN M THOMAS
CHIEF EXECUTIVE OFFICER

ELECTRONICS TECHNOLOGY PARKS KERALA, SOCIETY UNDER GOVT. OF KERALA, THIRUVANANTHAPURAM 695 581

EXECUTIVE ENGINEER

1138 05.05.21
Chief Executive Officer
Technopark
Rs.1000/-

182

पचास रुपये FIFTY RUPEES

Rs.50 Rs.50

INDIA

INDIA NON JUDICIAL

കേരളം केरल KERALA

CC 220333

TERMS AND CONDITIONS

1. The Chief Executive Officer, Technopark, Thiruvananthapuram (The NOC holder)is hereby allowed to re-route the existing Natural drain (thodu) **inside Technopark Phase III Campus from Kallingal Kochupalam to Thettiyar thodu through new position(from land in Resurvey No. 290/8 to resurvey No. 291 and 297)** under their supervision, responsibility and liability as per the plan, drawings and design approved by the Agreement Authority, at his sole expense.

2. Re-routing of natural drain (thodu) will be allowed only in the specified area ie. **from Kallingal Kochupalam to Thettiyar thodu through new position(from land in Resurvey No. 290/8 to resurvey No. 291 and 297) Thiruvananthapuram** District **Attipra** Village **Thiruvananthapuram** Taluk
3. The NOC holder and his workmen will be allowed to construct/ ~~install~~/ ~~fix/ lay~~ any structure over, across, along an Irrigation work only with the permission of the Irrigation officer and custodian officer of the Irrigation work.
4. The NOC holder and his workmen shall submit proof of identity to the Irrigation Officer and Custodian officer before commencing the work of structure.
5. The NOC holder shall be liable to prove to the satisfaction of the Irrigation Officer and Custodian officer that the structure is being constructed/ ~~installed/ fixed/ laid~~ as per the approved plan, design and drawings of the structure at all times. On completion of the work it shall be the duty and liability of the NOC holder to prove that the structure has been constructed/ ~~installed/ fixed/ laid~~ as per the approved plan, design and drawings of the structure. The date of commencement of the work and date of completion of the work shall be communicated to the Irrigation officer and Custodian officer.
6. The **re-routed drain** (thodu) shall be fully owned by the Irrigation department.

The Chief Executive Officer, Technopark,
Thiruvananthapuram

JOHN M THOMAS
CHIEF EXECUTIVE OFFICER

TECHNOLOGY PARKS KERALA, A SOCIETY UNDER GOVT. OF KERALA, THIRUVANANTHAPURAM

EXECUTIVE ENGINEER

SUB TREASURY KAZHAKUTTOM

1206 ... 21
Chief Executive Officer Technopark
Rs.50/-

കഴക്കൂട്ടം വെണ്ടർ

183

भारतीय गैर न्यायिक

पचास रुपये

FIFTY RUPEES

रु.50 Rs.50

INDIA NON JUDICIAL

കേരളം केरल KERALA CC 220334

7. The custodian officer shall inspect the site before commencing the work and the boundary fixed by him shall be final.

8. The NOC holder shall use, operate, maintain and repair the **re-routed drain** (thodu) in accordance with the directions of the Irrigation officer and Custodian officer at all times.

9. Where it is found by the Superintending Engineer, Minor Irrigation Circle, Thiruvananthapuram that it is necessary in the public interests or for such other valid reason that the structure has to be demolished/ dismantled/ removed, the NOC holder shall be given due notice of **thirty days** and they shall act according to the directions contained in the notice. If the NOC holder does not act in accordance with the directions contained in the notice, the Superintending Engineer, Minor Irrigation Circle Thiruvananthapuram may demolish / dismantle/ remove the structure at the cost of the

The Chief Executive Officer, Technopark,
Thiruvananthapuram

JOHN M THOMAS
CHIEF EXECUTIVE OFFICER

EXECUTIVE ENGINEER

1202 ... 06.05.21
chief executive officer technopark

SUB TREASURY KAZHAKUTTOM

184

भारतीय गैर न्यायिक

पचास रुपये रु.50

FIFTY RUPEES Rs.50

INDIA

INDIA NON JUDICIAL

കേരളം केरल KERALA

CC 220335

NOC holder. Where the NOC holder shall reimburse the cost expended towards this. Where the NOC holder do not reimburse the cost within such period specified, the cost so fixed shall be recovered from the NOC holder in accordance with the provisions of the Kerala Revenue Recovery Act as if it was arrears of public revenue due on land.

10. The property, structures, bunds, appurtenant and the like belonging to the Irrigation Department shall not be used by the NOC holder without the written permission of the Irrigation officer and Custodian officer. Any damage to any of the above, identified by the Irrigation Officer and Custodian officer shall be treated as caused by the NOC holder and accordingly treated as his sole liability.

The Chief Executive Officer, Technopark,
Thiruvananthapuram

JOHN M THOMAS
CHIEF EXECUTIVE OFFICER

ELECTRONICS TECHNOLOGY PARKS KERALA
A SOCIETY UNDER GOVT. OF KERALA
THIRUVANANTHAPURAM-695 581

EXECUTIVE ENGINEER

1203 06-05-21
chief executive officer Technopark
Rs.50/-

SUB TREASURY KAZHAKUTTOM

185

भारतीय गैर न्यायिक

पचास रुपये रु.50

FIFTY RUPEES Rs.50

INDIA

INDIA NON JUDICIAL

കേരളം केरल KERALA

CC 220336

11. Pollution or environmental damage shall not be caused to the Irrigation work and its area. Any material likely to cause pollution or environmental damage according to the Irrigation officer and Custodian officer shall not be used or disposed by the ~~permit~~/NOC holder. The Irrigation officer and custodian officer shall be entitled to direct the ~~permit~~/NOC holder to stop the work if he is of the opinion that activities of the ~~permit~~/NOC holder will cause or is likely to cause pollution or environmental damage. The ~~permit~~/NOC holder shall duly comply with such directions.

12. The safety of the ~~permit~~/NOC holder and the articles that he uses vests solely with him. The Irrigation Department and its officer shall not be liable for any incident arising out of this ~~permit~~/NOC.

13. All instruction/directions of the Irrigation officer and Custodian officer given from time to time shall be strictly complied with. Failure of compliance on the part of the ~~permit~~/NOC holder shall entail cancellation of this ~~permit~~/NOC.

The Chief Executive Officer, Technopark
Thiruvananthapuram

JOHN M THOMAS
CHIEF EXECUTIVE OFFICER

ELECTRONICS TECHNOLOGY PARKS KERALA
A SOCIETY UNDER GOVT. OF KERALA
THIRUVANANTHAPURAM 695 581

EXECUTIVE ENGINEER

1204 തീയതി 06-05-2[illegible]
chief executive
officer Technopark
Rs. 50/-

SUB TREASURY KAZHAKUTTOM

188

भारतीय गैर न्यायिक

पचास रुपये

FIFTY RUPEES

रु.50

Rs.50

INDIA

INDIA NON JUDICIAL

കേരളം केरल KERALA

CC 220337

14. The Irrigation officer and Custodian officer shall have the right to direct the ~~permit~~/NOC holder at any time to stop the work for specific reasons with the concurrence of the Irrigation officer.

15. Where it is found during execution, that the approved plan/ drawings/ design requires change or modifications the same shall be brought to the consideration of the Superintending Engineer, Minor Irrigation Circle. Thiruvananthapuram whose decision thereon shall be final.

16. The Superintending Engineer, Minor Irrigation Circle, Thiruvananthapuram shall have the right to cancel this ~~permit~~/NOC or modify the ~~permit~~/NOC at any time by order for reasons to be recorded in writing which the ~~permit~~/NOC holder will duly agree.

The Chief Executive Officer, Technopark,
Thiruvananthapuram

JOHN M THOMAS
CHIEF EXECUTIVE OFFICER

ELECTRONICS TECHNOLOGY PARKS-KERALA
A SOCIETY UNDER GOVT. OF KERALA
THIRUVANANTHAPURAM 695 581

EXECUTIVE ENGINEER

1205 06.05.21
chief executive
officer Technopark
Rs. 50/-

SUB TREASURY KAZHAKUTTOM

187

भारतीय गैर न्यायिक
पचास रुपये
FIFTY RUPEES
रु.50 Rs.50
INDIA
INDIA NON JUDICIAL

കേരളം केरल KERALA

CC 220338

17. Any dispute or clarification covering this agreement shall be referred to the Superintending Engineer, Minor Irrigation Circle, Thiruvananthapuram whose decision thereon shall be final.

18. This ~~permit~~/NOC enabling the ~~permit~~/NOC holder to reroute the existing natural drain(thodu) does not waive or stop the ~~permit~~/NOC holder from obtaining permission from any other authority under any statute for the time being in force.

19. An amount of **1%** with a minimum Rs. **10,000/-** (Rs. **Ten thousand** only) of estimated cost of the work shall be levied from the NOC holder as non refundable deposit, If estimate amount exceeds Rs.**2 Lakhs.**

20. The validity of this "No Objection Certificate" shall be six months.

21. The ~~permit~~/NOC holder shall enter into an agreement with the Executive Engineer, M.I. Division, Thiruvananthapuram in the stipulated format.

The Chief Executive Officer, Technopark
Thiruvananthapuram

JOHN M THOMAS
CHIEF EXECUTIVE OFFICER

ELECTRONICS TECHNOLOGY PARKS, KERALA, THIRUVANANTHAPURAM-695 581. A SOCIETY UNDER GOVT. OF KERALA

EXECUTIVE ENGINEER

1206 06.05.2
chief executive
officer Technopark
Rs.50/-

SUB TREASURY KAZHAKUTTOM

188

भारतीय गैर न्यायिक

पचास रुपये

FIFTY RUPEES

रु. 50

Rs. 50

INDIA

INDIA NON JUDICIAL

കേരളം केरल KERALA

CC 220339

22. If the estimates and drawings are prepared and signed by departmental officers, charges for the same at **2.50%** of estimate amount is to be collected from the party and the amount shall be deposited in treasury.

23. The construction activities should not affect the hydraulic particulars and environmental flow of re-routed natural drain (thodu) and Thettiyar thodu.

24. The structural stability of the construction would be the sole responsibility of the NOC holder at all times.

25. The agreement should be executed only after getting the concurrence from the concerned local body Authorities.

The Chief Executive Officer, Technopark,
Thiruvananthapuram.

JOHN M THOMAS
CHIEF EXECUTIVE OFFICER

ELECTRONICS TECHNOLOGY PARKS KERALA
A SOCIETY UNDER GOVT. OF KERALA
THIRUVANANTHAPURAM-695 581

EXECUTIVE ENGINEER

1207 06.05.21
chief executive officer Technopark
Rs. 50/-

SUB TREASURY KAZHAKUTTOM

189

भारतीय गैर न्यायिक

पचास रुपये

रु.50

FIFTY RUPEES

Rs.50

INDIA

INDIA NON JUDICIAL

കേരളം केरल KERALA

CC 220340

26. The NOC holder should abide all the agreement conditions and the conditions in the undertaking dated 13.01.2021 of the NOC holder , violation of which will be treated as a violation of Kerala water conservation Act 2003 and its amendments. The construction work should commence only after satisfying all the terms and conditions of the NOC.

27. In order to collect and convey surface and subsurface water from the highlands on the eastern side of the existing natural thodu which is being re-routed and to avoid flooding in that area , NOC holder shall construct a pervious and open storm water drain having cross sectional area not less than 1.00m x 1.00 m along the eastern boundary of the Technopark land and link with the remaining portion of existing natural drain (thodu).

The Chief Executive Officer, Technopark,
Thiruvananthapuram

JOHN M THOMAS
CHIEF EXECUTIVE OFFICER

A SOCIETY UNDER GOVT. OF KERALA

EXECUTIVE ENGINEER

1208 06.05.21
Chief executive officer Technopark
Rs. 50/-

SUB TREASURY KAZHAKKUTTOM

190

भारतीय गैर न्यायिक INDIA NON JUDICIAL

भारत

रु.5000 Rs.5000

पाँच हजार रुपये FIVE THOUSAND RUPEES

सत्यमेव जयते

INDIA

കേരളം केरल KERALA

A 849550

28. The storm water drain should be pervious and shall remain open to collect the flood water at all times. The cleaning and maintenance of this drain shall be the sole responsibility of the NOC holder.
29. As the nearby area of existing thodu is flood prone in the yesteryears and there is no outlet for storm water, re-routing works shall be started only after completing the construction of eastern side storm water drain and also after obtaining a written consent from the Assistant Executive Engineer, M.I Sub Division, Thiruvananthapuram.
30. No sewage or waste water should be allowed to enter the re-routed drain at any point and it should be maintained pollution free.
31. The re-routing works shall only be commenced only after the completion of the storm water drain.
32. Technopark shall surrender the land through which the new thodu is proposed (which is greater than the existing Thodu Puramboke) and it shall be ensured that it will be reflected as Thodu Puramboke in the Revenue Records.
33. The obstructions to the free flow through the thodu, if any, after construction shall be cleared by the NOC holder at his own expense.
34. The NOC will stand cancelled without any notice if the NOC holder violates any agreement conditions.

Applicants :-

The Chief Executive Officer, Technopark,
Thiruvananthapuram

JOHN M THOMAS
CHIEF EXECUTIVE OFFICER

ELECTRONICS TECHNOLOGY PARKS-KERALA
A SOCIETY UNDER GOVT. OF KERALA
THIRUVANANTHAPURAM-695 581

EXECUTIVE ENGINEER

Witness:-

1. Smt Beela T Sam
   Head D'man

2. Sri. Aswani kumar.s
   PA to Executive Engineer

1137 തീയതി 05.05.21
Chief executive officer
Technopark
Rs: 5000/-

SUB TREASURY KAZHAKUTTOM

191

Annexure - R11(h)

©
കേരള സർക്കാർ
Government of Kerala
2021

Regn.No. KERBIL/2012/45073
dated 05-09-2012 with RNI
Reg No.Kl/TV(N)/634/2018-20

കേരള ഗസറ്റ്
KERALA GAZETTE
അസാധാരണം
EXTRAORDINARY

ആധികാരികമായി പ്രസിദ്ധപ്പെടുത്തുന്നത്
PUBLISHED BY AUTHORITY

വാല്യം 10 Vol. X	തിരുവനന്തപുരം, വ്യാഴം Thiruvananthapuram, Thursday	2021 ജനുവരി 28 28th January 2021 1196 മകരം 15 15th Makaram 1196 1942 മാഘം 8 8th Magha 1942	നമ്പർ No.	342

തിരുവനന്തപുരം നഗരസഭ

വിജ്ഞാപനം

E16/51965/17

22/01/2021

തിരുവനന്തപുരം നഗരസഭയുടെ കീഴിൽവരുന്ന വിവിധ വില്ലേജുകളുടെ നെൽവയൽ തണ്ണീർത്തട ഡാറ്റാബാങ്ക്, നെൽവയൽ തണ്ണീർത്തടം ആക്ട് 2008 പ്രകാരം 27/12/2019 ൽ 3215 -ാം നമ്പരായി ഗസറ്റിൽ പ്രസിദ്ധീകരിച്ചിട്ടുള്ളതാണ്. എന്നാൽ ടി ഗസറ്റിൽ ഉൾപ്പെടാത്തതും, വിട്ടുപോയതും കൂട്ടിച്ചേർക്കേണ്ടതുമായ, നഗരസഭ പരിധിയിലെ 7 കൃഷി ഭവനുകളിലായി വിവിധ വില്ലേജുകളിലെ നെൽവയലുകളുടെയും, തണ്ണീർത്തടങ്ങളുടെയും വിവരങ്ങൾ കൂടി ടി ഗസറ്റിന്റെ തുടർച്ചയായി ഗസറ്റിൽ പ്രസിദ്ധീകരിക്കണമെന്ന് 22/01/2021 ൽ കൂടി എൽ.എൽ.എം. സി മീറ്റിംഗിൽ തീരുമാനിച്ചു. ആയതിൻപ്രകാരം കൂട്ടിച്ചേർത്ത് പ്രസിദ്ധപ്പെടുത്തുന്നത്.

ഒപ്പ്

സെക്രട്ടറി

തിരുവനന്തപുരം നഗരസഭ

This is a digitally signed Gazette.
Authenticity may be verified through https://compose.kerala.gov.in/

അനുബന്ധം

2008 ലെ കേരള തണ്ണീർ തട സംരക്ഷണ നിയമ പ്രകാരം തയ്യാറാക്കിയ തിരുവനന്തപുരം കോർപ്പറേഷനിലെ (സിറ്റി കോർപ്പറേഷൻ സോൺ) ഡാറ്റാ ബാങ്ക്

വില്ലേജ്: മണക്കാട്

ക്രമ നമ്പർ	ബ്ലോക്ക് നമ്പർ	റീസർവ്വേ നമ്പർ	വസ്തു ഉടമസ്ഥന്റെപേര്	വിസ്തീർണം (ആർ)
1	3	20/13	പെരുമാൾ മുതൽ പേർ	1.3
2	3	23/65	പ്രഭാകരൻ നായർ മകൻ അജിത്ത് മുതൽപേർ	1.87
3	3	24/17	ആറ്റുകാൽ ഭഗവതി ക്ഷേത്രം ട്രസ്റ്റ്	403.80
4	3	29/40	ആറ്റുകാൽ ഭഗവതി ക്ഷേത്രം ട്രസ്റ്റ്	186
5	3	30/7	രാമലിംഗം തുണ്ടുവിളാകം കറുകുറ്റി വീട്ടിൽ രുഗ്മിണി 'അമ്മ പടനിലത്തു വീട് സോമശേഖരൻ ചെട്ടിയാർ	4.99
6	3	31/3	വേലപ്പൻ അംബിക കെ പി ഗോപി ബേബി സരോജ മകൻ മകൻ അരുൺ ഗോപി	9.9
7	5	9/1	സുഭദ്ര മകൾ ശ്രീജ	17.29
8	5	9/2	സുഭദ്ര മകൾ സുമ	18.62
9	5	9/19	മുഹമ്മദ് റഹീം	30
10	5	9/21	മനോജ് ഗിരിജ സായൂജ്യം	14.67
12	5	15/9	മുരുകൻ	10.11
13	5	15/10	ഗിരീശൻ ശാരദ ഭവൻ	7.2
14	5	15/11	സുരേഷ്കുമാർ കൊപ്ര പുര വീട്	14.18
15	5	15/17	ലക്ഷ്മി കുട്ടി	14.87
16	5	10/30	ഗിരീഷ്	1.45
17	5	15/36	അമ്മുക്കുട്ടി മകൾ ലക്ഷ്മി	10.33
18	5	15/08	ഗോവിന്ദൻ മകൻ സുബ്രഹ്മണ്യൻ	3.26
19	5	10/97	ആതിര	7
20	5	10/28	ജയകുമാരി	1.67
21	3	2/23	അവിട്ടംതിരുനാൾ അയ്യപ്പൻ കോവിൽ	25
22	3	14/209	ഐരാണിമുട്ടം നാരായണപിള്ള മകൻ കോലപ്പ പിള്ള	10
23	3	17/1	ആറ്റുകാൽ ഭഗവതി ക്ഷേത്രം ട്രസ്റ്റ്	15
24	5	15/02	സുബ്രഹ്മണ്യപിള്ള മകൻ കുമരേശൻ	9.14
25	5	15/03	മാധവൻ പിള്ള മകൻ രാജശേഖരൻ നായർ	
26	5	15/04	മുഹമ്മദ് മൈദീൻ മകൻ ഷാഹുൽ ഹമീദ്	3.53
27	5	15/05	ഷെരീഫിൻറെ ഭാര്യ ബിനുഷ ബീവി	3.59
28	3	23/65	ആറ്റുകാൽ ഭഗവതി ക്ഷേത്രം ട്രസ്റ്റ്	101.87

This is a digitally signed Gazette.
Authenticity may be verified through https://compose.kerala.gov.in/

ക്രമ നമ്പർ	ബ്ലോക്ക് നമ്പർ	റീസർവ്വേ നമ്പർ	വസ്തു ഉടമസ്ഥന്റെപേര്	വിസ്തീർണം (ആർ)
29	3	24/17	ആറ്റുകാൽ ഭഗവതി ക്ഷേത്രം ട്രസ്റ്റ്	102
30	3	29/40	ആറ്റുകാൽ ഭഗവതി ക്ഷേത്രം ട്രസ്റ്റ്	50.86
31	3	30/7	രാമലിംഗം ആശാരി രുഗ്മിണി 'അമ്മ തുളസി ജനാർദ്ദനൻ ചെട്ടിയാർ സോമശേഖരൻ ചെട്ടിയാർ	428.94
32	3	33/33	കേരള കാർഷിക സർവകലാശാല	24
33	3	34/33	കേരള കാർഷിക സർവകലാശാല	25
34	3	35/39	കേരള യൂണിവേഴ്സിററി	353.23
35	3	29/72	യേശുദാസ്	28
36	1	15/7	നാണു മകൻ ജയരാജൻ	5.2
37	5	3/15	എം‌ഹുസ്സൈൻ എം എച്ച് അഹമ്മദ്.എം.	2.39
38	5	3/53	മുഹമ്മദ് ഫാറൂക്ക് മുഹമ്മദ് ഹനീഫ	10
39	5	16/21	ചിറ്റാറ്റുമുക്ക് സാഫല്യത്തിൽ ഉമൈബാൻ മകൻ റെയിസ	31.63
40	5	17/7	ഖലീജൻ അബ്ദുൽ വഹീദ	6.39
41	5	17/12	അശ്വതി ഗാർഡൻസിൽ പി കെ കേശവൻ മകൻ വിദ്യാസാഗർ	4.25
42	5	19/6	ഷംസുദ്ധീൻ മകൻ അബൂബക്കർ	5.33
43	5	19/7	ഷംസുദ്ധീൻ മകൻ അബൂബക്കർ	4.34
44		19/9	പുതുമന വിളാകത്തു വീട്ടിൽ ഷെറിൻ	2.4
45	5	20/73	മണിയൻ മകൻ മോഹനൻ ടിയാൻ ഭാര്യ ലീല മകൾ ശ്രീലത	4.99
46	5	21/14	കല്ലടിമുഖം വയൽ വീട്ടിൽ കൊച്ചുപെണ്ണ് മകൾ കൃഷ്ണമ്മ	0.73
47	5	21/29	വയൽ നികത്തിയ പുത്തൻ വീട്ടിൽ ഭാസ്കരൻ മകൻ മുരുകൻ	6.32
48	5	22/3	T.C 50/931 കൊച്ചുമുടുമ്പ് വീട്ടിൽ പാർവതി ശാരദ	11.89
49	5	22/4	നാരായണൻ നായരുടെ മകൾ സജീന	1.17
50	5	22/5	കൊച്ചു പനയറ വീട്ടിൽ വാസു മകൻ അശോകൻ	1.15
51	5	23/29	വലിയവീട്ടിൽ സി ശിവശങ്കരൻ	4.2
52	5	23/31	വലിയവീട്ടിൽ സി ശിവശങ്കരൻ	4.95
53	5	25/13	ഗോവിന്ദപിള്ള അച്യുതൻ നായർ	0.57
54	5	26/24	കൊച്ചപ്പി മായകി മകൻ ഗോവിന്ദൻ	0.25
55	5	26/25	കല്ലടിമുഖം വീട്ടിൽ നാരായണൻ ഭാസ്കരൻ	3.4
56	5	26/26	രഘുനാഥൻ മുരുകൻ ശശീന്ദ്ര ബാബു	3.58
57	5	26/27	നാരായണൻ നായർ ശാന്ത നാഗപ്പൻ ഗോപാലൻ	3.92
58	5	26/34	അപ്പിപിള്ള ഭവാനിപിള്ള കെ വാസു മകൻ രാജേഷ്	2.27
59	5	26/60	അനിൽകുമാർ	2.7
60	5	26/73	കേശവൻ മകൻ പി കെ രാജേഷ്	0.53

This is a digitally signed Gazette.
Authenticity may be verified through https://compose.kerala.gov.in/

ക്രമ നമ്പർ	ബ്ലോക്ക് നമ്പർ	റീസർവ്വേ നമ്പർ	വസ്തു ഉടമസ്ഥന്റെപേര്	വിസ്തീർണം (ആർ)
61	5	26/75	നാരായണൻ മകൻ ഭാസ്കര പണിക്കർ	1.15
62	5	26/76	സുരേഷ് നിവാസിൽ ഭഗവതി മകൾ തങ്കമ്മ	1.32
63	5	26/77	സുരേഷ് നിവാസിൽ ഭഗവതി മകൾ തങ്കമ്മ	1.33
64	5	26/80	വസുമതി മകൻ ശൈലജ സോമൻ	3.02
65	5	26/81	ഗണേശൻ മകൻ സതീശൻ	4.67
66	5	26/82	ഗണേശൻ മകൻ സതീശൻ	1.47
67	5	26/83	ഗണേശൻ മകൻ സതീശൻ	0.53
68	5	26/84	വസുമതി മകൾ പ്രസന്ന	2.47
69	5	26/87	വസുമതി മകൾ രമണികുമാരി	2.86
70	5	27/09	കേശവൻ മകൻ പി കെ രാജൻ	2.66
71	5	27/11	പ്ലാമൂട്ടിൽ വീട് സദാശിവൻ മകൻ മോഹനൻ	0.99
72	10	2/10	കുട്ടപ്പൻ മകൻ മുരളീധരൻ	16.39
73	10	2/11	കല്യാണി മകൾ സുജാത	2.32
74	10	2/12	വിജയരംഗൻ ഭാര്യ സരസ്വതി	8.54
75	10	2/13	താഹക്കുട്ടി ഭാര്യ റൂബി താഹ	4.98
76	10	2/14	സിന്ധു പുഷ്പാംഗദൻ	1.77
77	10	2/15	മന്ദാകിനി മകൾ കമലമ്മ	2.21
78	10	2/16	മന്ദാകിനി മകൾ കമലമ്മ	1.67
79	10	2/23	വിജയമ്മ മകൾ ബിന്ദു	5.09
80	10	7/14	ഗോപാലകൃഷ്ണൻ മകൻ ജി. മണികണ്ഠൻ	9.54
81	10	7/45	ഏദൻസ് വീട്ടിൽ നാടാർകുട്ടി മകൻ ശങ്കരൻ കുട്ടി	5.64
82	10	7/48	വേലുക്കുട്ടി മകൻ മോഹനൻ	12.64
83	10	8/01	പ്രഭാകരൻ മകൻ ചന്ദ്രകുമാർ	2.13
84	10	8/02	ധർമരാജൻ മകൻ രാജേഷ്കുമാർ	8.93
85	10	8/06	സൗദാമിനി മകൾ പദ്മകുമാരി	5.34
86	10	2/12	വിജയൻ ഭാര്യ സരസ്വതി	4
87	10	2/26	വയൽ നികത്തിയ പുത്തൻ വീട്ടിൽ ഭാസ്കരൻ മകൻ സുനിൽകുമാർ	4.12
88	10	2/51	വരമ്പിൽ പുത്തൻ വീട്ടിൽ ചെല്ലപ്പൻ മകൻ സി ബാലകൃഷ്ണൻ	2.29
89	10	7/45	TC 5/1403(1)ഏദൻസ് വീട്ടിൽ നാടാർകുട്ടി മകൻ ശങ്കരൻ കുട്ടി	2.5
90	10	7/48	കണ്ടുകൃഷി കോളനിയിൽ നമ്പർ വീട്ടിൽ വേലുക്കുട്ടി മകൻ മോഹനൻ	12.69
91	10	14/68	ഗണപതി സുബ്രഹ്മണ്യവും സീത ലക്ഷ്മി മകൾപദ്മാവതി	2.7
92	10	14/69	ഗംഗ നിലയത്തിൽ രാധ മകൾ ഗായത്രി	2.72
93	10	14/70	നീറമൺകര ശങ്കർ നഗറിൽ ഭാഗവതർ മകൾ പങ്കജം	2.09
94	10	14/71	കൃഷ്ണയ്യർ മകൻ സുബ്രഹ്മണ്യം	2.42
95	10	14/73	കരമന കൃഷ്ണൻ കോവിൽ തെരുവിൽ എം.ചന്ദ്രാരാമൻ .കെ രാമൻ ഭാര്യ പി .	4.05
96	10	14/74	നാരായണൻ നായർ ഭാര്യ സീതാലക്ഷ്മി അമ്മാൾ	2.03
ആകെ				1347.84

This is a digitally signed Gazette.
Authenticity may be verified through https://compose.kerala.gov.in/

195

OLD SURVEY NUMBER

ക്രമ നമ്പർ		സ്ഥലത്തിന്റെവിസ്തീർണം (ആർ)
1.	527	6.47
2.	572	8.07
3.	574	8.41
4.	575	14.32
5.	581	17.01
6.	582	6.77
7.	608	16.86
8.	644	7.08
9.	659	7.99
10.	661	8.04
11.	673	10.37
12.	675	8.51
13.	676	8.76
14.	678	5.5
15.	679	5.44
16.	680	15.41
17.	681	15.81
18.	726	11.22
19.	727	5.73
20.	729	37.82
21.	881	29.76
22.	889	1.6
23.	891	18.26
24.	892	14.25
25.	893	5.03
26.	895	14.4
27.	896	12.79
28.	897	15.39
29.	898	10.39
30.	899	9.26
31.	900	20.59
32.	901	39.53
33.	902	30.71
34.	903	9.41
35.	909	9.46
36.	910	17.73
37.	915	7.66
38.	916	16.14
39.	917	8.66
40.	918	19.76
41.	919	18.82
42.	926	3.85

This is a digitally signed Gazette.
Authenticity may be verified through https://compose.kerala.gov.in/

ക്രമ നമ്പർ		സ്ഥലത്തിന്റെവിസ്തീർണം (ആർ)
43.	927	6.68
44.	928	4.72
45.	929	12.58
46.	930	8.46
47.	930	3.57
48.	932	16.97
49.	944	8.12
50.	987	8.18
51.	988	7.65
52.	994	3.84
53.	1200	4.19
54.	1512	9.4
55.	1514	15.52
56.	1537	11.55
57.	1538	24.45
58.	1539	8.07
59.	1540	16.26
60.	1551	5.87
61.	1552	8.51
62.	1554	11.62
63.	1555	6.71
64.	1556	4.83
65.	1573	4.42
66.	1574	20.56
67.	1575	4.49
68.	1576	26.4
69.	1577	3.48
70.	1580	5.85
71.	1581	5.71
72.	1583	11.17
73.	1584	13.37
74.	1586	5.11
75.	1587	3.53
76.	1588	4.93
77.	1626	4.61
78.	1627	3.12
79.	1628	15.08
80.	1629	20.36
81.	1630	7.29
82.	1631	5.17
83.	1632	9.95
84.	1633	13.61
85.	1634	1.03
86.	1635	15.22

This is a digitally signed Gazette.
Authenticity may be verified through https://compose.kerala.gov.in/

197

ക്രമ നമ്പർ		സ്ഥലത്തിന്റെവിസ്തീർണം (ആർ)
87.	1636	10.22
88.	1637	3.34
89.	1638	4.64
90.	1639	2.86
91.	1644	19.17
92.	1652	12.11
93.	1653	13.61
94.	1654	13.56
95.	1655	10.64
96.	1656	8.74
97.	1657	18.38
98.	1658	9.49
99.	1659	5.35
100.	1660	10.82
101.	1661	10.83
102.	1662	6.04
103.	1663	11.67
104.	2016	43.37
105.	2017	30.58
106.	2018	36.82
107.	2019	43.37
108.	2020	58.6
109.	2145	13.86
110.	2146	2.65
111.	2147	3.58
112.	2148	3.85
113.	2149	8.05
114.	2204	4.62
115.	2205	9.43
116.	2206	6.51
117.	2207	7.19
118.	2223	10.17
119.	2224	2.86
120.	2225	7.88
121.	2226	3.73
122.	2227	11.85
123.	2228	2.86
124.	2229	3.96
125.	2230	2.79
126.	2231	10.86
127.	2232	13.58
128.	2233	6.71
129.	2236	18.5
130.	2237	14.68

This is a digitally signed Gazette.
Authenticity may be verified through https://compose.kerala.gov.in/

ക്രമ നമ്പർ		സ്ഥലത്തിന്റെവിസ്തീർണം (ആർ)
131.	2238	5.18
132.	2239	17.25
133.	2240	24.55
134.	2242	12.03
135.	2243	6.59
136.	2244	11.06
137.	2246	4.14
138.	2247	7.99
139.	2248	4.17
140.	2249	7.47
141.	2250	4.61
142.	2257	10.27
143.	2285	8.17
144.	2289	6.27
145.	2306	8.28
146.	2307	9.7
147.	2308	6.53
148.	2309	2.56
149.	2315	17.53
150.	2325	6.94
151.	2326	4.44
152.	2327	10.36
153.	2328	6.3
154.	2330	2.36
155.	2331	7.05
156.	2334	5.89
157.	2335	7.6
158.	2336	3.98
159.	2337	4.37
160.	2339	5.03
161.	2342	5.72
162.	2343	6.55
163.	2344	3.31
164.	2345	5.87
165.	2351	6.68
166.	2352	5.59
167.	2353	9.23
168.	2365	6.14
169.	2370	5.68
170.	2398	13.31
171.	2445	1.02
172.	2447	5.02
173.	2451	3.69
174.	2452	2.32

This is a digitally signed Gazette.
Authenticity may be verified through https://compose.kerala.gov.in/

199

ക്രമ നമ്പർ		സ്ഥലത്തിന്റെവിസ്തീർണം (ആർ)
175.	2460	1.09
176.	2462	12.19
177.	2463	3.43
178.	2464	4.14
179.	2465	4.7
180.	2468	1.22
181.	2471	8.35
182.	2480	8.21
183.	2481	5.57
184.	2482	5.49
185.	2488	10.48
186.	2489	4.2
187.	2490	7.62
188.	2491	8.08
189.	2492	12.56
190.	2493	5.62
191.	2494	5.68
192.	2495	7.64
193.	2496	20.04
194.	2497	5.29
195.	2498	9.75
196.	2499	12.63
197.	2500	25.8
198.	2502	7.32
199.	2503	6.08
200.	2534	0.85
201.	2535	3.64
202.	2539	17.08
203.	2679	5.26
204.	2680	4.67
205.	2928	7.31
206.	2929	10.44
207.	2930	8.45
208.	2933	6.22
209.	2939	4.48
210.	2940	5.46
211.	2944	14.71
212.	2945	12.21
213.	2950	5.03
214.	2951	2.3
215.	2972	5.11
216.	2997	9.14
217.	2998	16.6
218.	2999	7.57

This is a digitally signed Gazette.
Authenticity may be verified through https://compose.kerala.gov.in/

ക്രമ നമ്പർ		സ്ഥലത്തിന്റെവിസ്തീർണം (ആർ)	
219.	3000	95.89	
220.	3001	17.28	
221.	3002	173.07	
222.	3003	10.59	
223.	3004	35.03	
224.	3005	17.89	
225.	3007	6.53	
226.	3008	14.46	
227.	3009	8.52	
228.	3010	9.14	
229.	3011	16.68	
230.	3012	16.56	
231.	3013	11.01	
232.	3014	16.15	
233.	3015	17.58	
234.	3016	13.03	
235.	3017	9.03	
236.	3018	6.04	
237.	3019	4.29	
238.	3290	17.39	
239.	3291	2.71	
240.	3294	6.87	
241.	3295	16.48	
242.	3297	17.9	
243.	3298	5.93	
244.	3299	7.22	
	ആകെ	2767.41	

	ആകെ വിസ്തീർണം (ആർ)
നെൽവയൽ	**4115.25**

This is a digitally signed Gazette.
Authenticity may be verified through https://compose.kerala.gov.in/

201

അനുബന്ധം

2008 ലെ കേരള തണ്ണീർ തട സംരക്ഷണ നിയമ പ്രകാരം തയ്യാറാക്കിയ തിരുവനന്തപുരം കോർപ്പറേഷനിലെ തണ്ണീർത്തടങ്ങളുടെ വിവരം (സിറ്റി കോർപ്പറേഷൻ സോൺ)

വില്ലേജ്: മണക്കാട്

ക്രമ നമ്പർ	ബ്ലോക്ക് നമ്പർ	റീസർവ്വേ നമ്പർ	സർവ്വേ നമ്പർ	വിസ്തീർണം (ആർ	തണ്ണീർത്തടം
1	1	8	49	9.46	ആറ്
2	1	9	13	5.52	നദി
3	1	9	64	6.08	നദി
4	1	9	67(1)	0.03	നദി
5	1	10	28	4.22	ആറ്
6	01	11	06(1)	02.04	തോട്
7	01	13	01	06.99	കുളം
8	01	13	32	06.76	തോട്
9	1	13	85	18.48	തോട്
10	01	14	63	00.42	തോട്
11	1	14	73	0.52	ആറ്
12	1	19	1	8.5	ആറ്
13	1	19	9(1)	28.7	
14	1	19	37(1)	14	ആറ്
15	1	19	39(1)	5.59	ആറ്
16	1	19	40(1)	1.59	ആറ്
17	1	19	48	18.83	ആറ്
18	02	32	79(2)	00.13	തോട്

This is a digitally signed Gazette.
Authenticity may be verified through https://compose.kerala.gov.in/

19	02	30	30	14.84	ആറ്
20	02	30	31	17.17	ആറ്
21	03	2	117	02.26	തോട്
22	03	03	108	01.92	തോട്
23	03	03	111	05.07	തോട്
24	03	03	112	02.94	തോട്
25	03	08	13	1.58	കുളം
26	03	09	12	04.61	തോട്
27	3	11	55	25	കുളം
28	03	12	08	22.63	തോട്
29	03	14	138	09.05	തോട്
30	03	17	04	12.75	കുളം
31	03	17	113	09.15	കുളം
32	03	17	119	02.10	കുളം
33	3	21	200	31.03	നദി
34	3	36	1	41.22	കിള്ളിയാർ
35	03	36	70	00.43	തോട്
36	4	35	50	51.46	ആറ്
37	4	35	49	1.11	ആറ്
38	4	36	11	24.05	ആറ്
39	05	03	217	00.55	തോട്
40	05	06	08(1)	4	തോട്
41	05	12	19	15.37	തോട്
42	05	18	87	09.74	കുളം
43	05	23	44	17.30	തോട്

This is a digitally signed Gazette.
Authenticity may be verified through https://compose.kerala.gov.in/

203

44	05	24	15(1)	01.23	തോട്
45	05	24	17(1)	00.32	തോട്
46	05	24	42	27.94	തോട്
47	05	24	44	23.83	തോട്
48	05	25	44	01.48	തോട്
49	05	26	02	03.18	തോട്
50	05	26	05	00.38	തോട്
51	5	26	12	2.24	തോട്
52	05	26	46	02.04	കുളം
53	05	26	12	02.24	തോട്
54	5	31	37(1)	0.3	ആറ്
55	5	31	41(1)	4.7	ആറ്
56	5	31	47(1)	1.45	ആറ്
57	5	31	48(1)	1.12	ആറ്
58	5	31	53(1)	4.15	ആറ്
59	5	31	57	2.42	ആറ്
60	5	31	58(1)	0.49	ആറ്
61	5	31	59(1)	0.18	ആറ്
62	05	33	22	01.09	തോട്
63	5	33	23	20.24	തോട്
64	05	33	25	00.77	തോട്
65					
66	07	06	14(1)	0.11	തോട്
67	07	06	36	0.48	തോട്
68	07	12	19(1)	0.12	തോട്

This is a digitally signed Gazette.
Authenticity may be verified through https://compose.kerala.gov.in/

69	07	12	56(1)	00.23	തോട്
70	07	16	85	01.79	തോട്
71	08	16	87	00.90	തോട്
72	08	16	88	00.96	തോട്
73	08	17	06	05.01	തോട്
74	08	17	14	03.04	തോട്
75	08	18	100	05.09	തോട്
76	08	13	20	35.14	കുളം
77	09	03	68	02.65	തോട്
78	10	25	10	06.70	കുളം
79	15	22	അനന്തപുരി ആശുപത്രിക്കുവേണ്ടി മാനേജിംഗ് ഡയറക്ടർ അനന്തനാരായണൻ പിള്ള മകൻ മാർത്താണ്ഡപിള്ള മാധവൻ ഡോ . രാജശേഖരൻ നായർ.എം	300	
80	22	1	ചതുപ്പ് അനന്തപുരി ആശുപത്രിക്കുവേണ്ടി അനന്തനാരായണൻ പിള്ള മകൻ മാർത്താണ്ഡപിള്ള	11.67	
81	22	34	അനന്തനാരായണൻ പിള്ള മകൻ മാർത്താണ്ഡപിള്ള അശ്വതി പി നായർ	39.8	
82	22	40	അനന്തനാരായണൻ പിള്ള മകൻ മാർത്താണ്ഡപിള്ള	16.92	
83	23	32	43	01.91	തോട്
84	23	31	146	02.90	തോട്
85	23	32	213	04.02	തോട്
86	23	32	222	02.65	തോട്
87	101	11	6(1)	2.04	തോട്
88	101	13	01	6.99	കുളം
39	101	19	1	8.5	ആറ്
90 91	05	15	22	112..92	അൺസർവ്വേ ലാൻഡ്

This is a digitally signed Gazette.
Authenticity may be verified through https://compose.kerala.gov.in/

205

92	03	23	65	101.87	അൺസർവ്വേ ലാൻഡ്
93	03	24	17	403.80	അൺസർവ്വേ ലാൻഡ്
94	03	29	40	186.58	അൺസർവ്വേ ലാൻഡ്
95	10	01	36	178.19	അൺസർവ്വേ ലാൻഡ്
96	10	07	44	96.54	അൺസർവ്വേ ലാൻഡ്
ആകെ				1993.58	

OLD SURVEY NUMBER

ക്രമ നമ്പർ	സർവ്വേ നമ്പർ	നിലവിലെ സ്ഥിതി	തണ്ണീർത്തടം
1	530	ചതുപ്പ്	7.29
2	531	ചതുപ്പ്	4.92
3	606	ചതുപ്പ്	35.58
4	607	ചതുപ്പ്	15.84
5	805	നദി	8.5
6	806	നദി	9.92
7	813	നദി	10.87
8	814	നദി	12.77
9	815	നദി	19.58
10	816	നദി	53.09
11	818	നദി	7.53
12	820	നദി	7.57
13	821	നദി	28.7
14	1081	കുളം	7.95
15	1649	നദി	1.28
16	1650	നദി	19.61
17	1816	ചതുപ്പ്	7.22
18	1859	നദി	86.67
19	1865	കുളം	5.18
20	1878	നദി	55.89
21	1881	നദി	33.13
22	1891	നദി	24.5
23	1892	നദി	45.16
24	1898	നദി	10.48
25	1940	നദി	94.31

This is a digitally signed Gazette.
Authenticity may be verified through https://compose.kerala.gov.in/

ക്രമ നമ്പർ	സർവ്വേ നമ്പർ	നിലവിലെ സ്ഥിതി	തണ്ണീർത്തടം
26	1941	നദി	24.23
27	1944	ചതുപ്പ്	7.94
28	1952	ചതുപ്പ്	1.35
29	1967	കുളം	8.86
30	1985	കുളം	9.3
31	1986	കുളം	12.65
32	2010	നദി	7.51
33	2011	നദി	20.3
34	2012	നദി	23.98
35	2013	നദി	39.3
36	2014	നദി	31.66
37	2015	നദി	87.67
38	2217	നദി	49.24
39	2223	ചതുപ്പ്	1.48
40	2224	ചതുപ്പ്	2.58
41	2226	ചതുപ്പ്	6.9
42	2228	ചതുപ്പ്	9.12
43	2230	ചതുപ്പ്	2.84
44	2497	ചതുപ്പ്	6.84
45	2501	ചതുപ്പ്	15.48
46	2526	ചതുപ്പ്	6.71
47	2528	ചതുപ്പ്	6.87
48	2529	ചതുപ്പ്	4.74
49	2530	ചതുപ്പ്	13.36
50	2531	ചതുപ്പ്	22.42
51	2532	ചതുപ്പ്	12.27
52	2533	ചതുപ്പ്	10.61
53	3188	കുളം	31.28
54	3299	നെല്ല്	7.22
55	3392	നദി	1362.16
56	3393	നദി	933.62
57	3393	നദി	1427.58
58	3415	കുളം	65.91
	ആകെ		**4887.52**

This is a digitally signed Gazette.
Authenticity may be verified through https://compose.kerala.gov.in/

തിരുവനന്തപുരം കോർപ്പറേഷനിലെ മണക്കാട് വില്ലേജിലെ സംക്ഷിപ്ത വിവരം

	ആകെ വിസ്തീർണം (ആർ)
നെൽവയൽ	4115.25
	ആകെ വിസ്തീർണം (ആർ)
തണ്ണീർത്തടം	6881.1

അനുബന്ധം

2008 ലെ കേരള തണ്ണീർ തട സംരക്ഷണ നിയമ പ്രകാരം തയ്യാറാക്കിയ തിരുവനന്തപുരം കോർപ്പറേഷനിലെ തണ്ണീർത്തടങ്ങളുടെ വിവരം (സിറ്റി കോർപ്പറേഷൻ സോൺ)

വില്ലേജ്: മുട്ടത്തറ

ക്രമ നമ്പർ	ബ്ലോക്ക് നമ്പർ	റീസർവ്വേ നമ്പർ	തണ്ണീർത്തടം	വിസ്തീർണം (ആർ)
1		2050	ശ്രീവരാഹം കുളം	180
2		1789	സുമതിക്കുട്ടി അമ്മ	14.57
3		1791	ഷീല	8.8
4		1792	ജഗന്നാഥൻ പേര്	17.5
5		1344	കുട്ടി ഉമ്മിണി	8.29
6		2537	മുഹമ്മദ് അഷറഫ്	25.90
7		2453	വിൻസെൻറ് ജസ്റ്റിൻ	20.40
8		2453/1	വിൻസെൻറ് ജസ്റ്റിൻ	10
9		2538	മുഹമ്മദ് അഷറഫ്	22.25
10		2539	മുഹമ്മദ് അഷറഫ്	24.68
ആകെ				**332.39**

തിരുവനന്തപുരം കോർപ്പറേഷനിലെ മുട്ടത്തറ വില്ലേജിലെ സംക്ഷിപ്ത വിവരം

	ആകെ വിസ്തീർണം (ആർ)
നെൽവയൽ	0
	ആകെ വിസ്തീർണം (ആർ)
തണ്ണീർത്തടം	332.39

This is a digitally signed Gazette.
Authenticity may be verified through https://compose.kerala.gov.in/

2008 ലെ കേരള തണ്ണീർ തട സംരക്ഷണ നിയമ പ്രകാരം തയ്യാറാക്കിയ തിരുവനന്തപുരം കോർപ്പറേഷനിലെ തണ്ണീർത്തടങ്ങളുടെ വിവരം (സിറ്റി കോർപ്പറേഷൻ സോൺ)

വില്ലേജ്: വഞ്ചിയൂർ

ക്രമ നമ്പർ	ബ്ലോക്ക് നമ്പർ	റീസർവ്വേ നമ്പർ	വസ്തു ഉടമസ്ഥന്റെപേര്	വിസ്തീർണം (ആർ)
1	16	49	മീനാക്ഷി സരോജിനി പുളിമൂട്ടിൽ പുത്തൻവീട് പാതിരക്കരി	2.40
2	16	51	മീനാകുമാരി D/Oസരോജിനി മീന ഭവൻ TC 29/290 ഒറ്റുകാൽതെരുവ് കൈതമുക്ക്	6.05
3	16	50	ഷാജി കാമപാലൻ (അഡ്വ) കീഴ്‌വിളാകത്ത് വീട് D-27 മൈത്രി നഗർ വലിയവിള	2.28
4	19	94	സിന്ധു D/Oശ്യാമള അമ്പലവയൽ വീട് കണ്ണമ്മൂല	0.53
5	19	95	വിജയൻ S/O രാഘവൻ അമ്പലവയൽ വീട് കണ്ണമ്മൂല	0.87
6	19	97	മാധവികുട്ടി 'അമ്മ ജയലക്ഷ്മി 'അമ്മ ശിവ ഭവൻ പള്ളിയിൽ മുറി കടകംപള്ളി	2.26
7	18	34	കലാവർമ്മ D/O വിജയൻ ലക്ഷ്മി D/Oഅശോക് പരമേശ്വരൻ ശിവ ഭവൻ പള്ളിയിൽ മുറി കടകംപള്ളി	19.29
8	19	93	മനോജ് ആർ S/O രാമചന്ദ്രൻ നായർ കളിയിൽ വീട് TC 13/1073 മെഡിക്കൽ കോളേജ്	0.011
9	26	33	ശ്രീദേവി അമ്മ ഭുവനേശ്വരി അമ്മ ശാസ്തമംഗലത്ത് വിഹാർ അഞ്ചാമട	2.82
10	26	30	ജിജു ജോർജ് അബ്രഹാം S/O എംവി . അബ്രഹാം നിയർ മാർ ഇവാനിയോസ് കോളേജ് നാലാഞ്ചിറ	2.26
11	26	34	വിശ്വകർമജൻ ഭഗവതിഅമ്മ കമലമ്മ മുല്ലശ്ശേരി വീട് തൈക്കാട് ഭഗവതി കാർത്യാനി	3.36
12	26	20	സഞ്ജയൻ നാടാർ S/O ഡാനിയേൽ നേശൻ നാടാർ നന്ദിനി ഗാർഡൻസ് ഫ്ലാറ്റ് നമ്പർ	2.97
13	26	21	ആന്ത്രൂസ് S/O ശബരി മുള്ളുവിള TC 11/1331 തിലക് നഗർ നാലാഞ്ചിറ	2.64
14	26	22	ദീപ പ്രെഡി W/O പ്രെഡിമെൻസ് TC 11/1331 തിലക് നഗർ നാലാഞ്ചിറ	3.03
15	26	23	മെറീന രെഞ്ചു വർഗീസ് D/O ജോ ആൻ ലോപ്പസ് TC 13/ 6562 കുന്നുകുഴി വഞ്ചിയൂർ	2.48
ആകെ				40.041

	ആകെ വിസ്തീർണം (ആർ)
നെൽവയൽ	40.041

This is a digitally signed Gazette.
Authenticity may be verified through https://compose.kerala.gov.in/

209

അനുബന്ധം

2008 ലെ കേരള തണ്ണീർ തട സംരക്ഷണ നിയമ പ്രകാരം തയ്യാറാക്കിയ തിരുവനന്തപുരം കോർപ്പറേഷനിലെ തണ്ണീർത്തടങ്ങളുടെ വിവരം (സിറ്റി കോർപ്പറേഷൻ സോൺ)

വില്ലേജ്: വഞ്ചിയൂർ

ക്രമ നമ്പർ	ബ്ലോക്ക് നമ്പർ/ റീസർവ്വേ നമ്പർ	വിസ്തീർണം (ആർ)	തണ്ണീർത്തടം
1	11/14	0.0233	കുളം
2	16/48	0.0520	തോട്
3	18/1	0.2693	തോട്
4	18/28	0.2128	തോട്
5	18/47	0.2850	തോട്
6	21/7	0.0070	തോട്
7	21/52	0.5329	തോട്
8	22/7	0.1654	തോട്
9	22/12	0.3012	തോട്
10	22/90	0.3277	തോട്
11	23/24	0.0989	തോട്
12	24/15	0.1365	തോട്
13	24/103	0.1934	തോട്
14	25/58	0.0703	തോട്
15	26/134	0.4480	തോട്
16	26/135	0.0281	തോട്

This is a digitally signed Gazette.
Authenticity may be verified through https://compose.kerala.gov.in/

29	28/86	0.0601	തോട്
32	28/124	0.0028	നാളത് ചാൽ
17	31/1	0.1610	തോട്
18	32/18	0.0845	തോട്
19	32/57	0.0360	തോട്
36	32/107	0.0455	തോട്
37	32/117	0.0309	തോട്
38	32/127	0.0464	തോട്
39	32/152	0.0261	തോട്
20	35/39	0.2056	തോട്, ഊരു കുളം
21	35/57	0.0036	കുളം, ഊരു കുളം
22	35/59	0.0036	കുളം, ഊരു കുളം
23	37/63	0.0104	തോട്
24	37/67	0.0586	തോട്
	37/82	0.0152	തോട്
25	37/95	0.0285	തോട്
	37/100	0.0139	തോട്
	39/38	0.0136	തോട്
	39/74	0.0092	തോട്
	39/89	0.0057	തോട്
	39/90	0.0164	തോട്
	39/95	0.0048	നാളത് ചാൽ
	39/164	0.0061	നാളത് ചാൽ
26	51/18	0.0032	തോട്

This is a digitally signed Gazette.
Authenticity may be verified through https://compose.kerala.gov.in/

27	51/53	0.1275	തോട്
28	51/123	0.0801	തോട്
29	51/204	0.0632	തോട്
30	85/90	0.1690	കുളം
31	91/2	0.7415	കുളം
32	115/24	0.0408	തോട്
33	117/1	0.6687	തോട്
34	119/12	0.3042	കുളം
35	123/1	0.1443	തോട്
36	123/2	0.0042	തോട്
37	123/3	0.0529	തോട്
38	123/12	0.0499	തോട്
39	123/13	0.0275	തോട്
40	123/14	0.0277	തോട്
41	123/20	0.0545	തോട്
42	123/23	0.0062	തോട്
43	124/2	0.2311	തോട്
44	125/63	0.1212	തോട്
45	125/264	0.0231	തോട്
46	138/154	0.2383	കുളം
47	140/73	0.0473	തോട്
48	143/2	0.0654	തോട്
49	143/26	0.1822	കുളം
50	143/198	0.0497	തോട്
51	143/202	0.0402	തോട്

This is a digitally signed Gazette.
Authenticity may be verified through https://compose.kerala.gov.in/

52	143/203	0.0475	തോട്
53	144/24	0.6943	കുളം
55	152/3	0.1511	തോട്
56	152/4	0.1452	തോട്
57	155/5	0.0023	തോട്
58	155/21	0.0106	തോട്
59	155/34	0.0036	തോട്
60	155/44	0.0047	തോട്
61	155/54	0.2154	തോട്
62	155/56	0.0254	തോട്ക ുകൃഷി വക തനത് (ശ്രീപ ാരവ ക)(ആശ്രമം)
63	156/5	0.2580	പാത്രകുളം
64	156/9	0.0570	പുറമ്പോക്ക്
65	158/7	1.2417	കുളം,പദ്മതീർഥ കുളം
66	163/20	0.0084	തോട്
67	163/24	0.3867	കുളം
68	166/67	0.0046	തോട്
69	166/68	0.1010	തോട്
70	167/84	0.0448	തോട്
71	167/179	0.0554	കുളം
	ആകെ	1106.19	

	ആകെ വിസ്തീർണം (ആർ)
തണ്ണീർത്തടം	1106.19

തിരുവനന്തപുരം കോർപ്പറേഷനിലെ വഞ്ചിയൂർ വില്ലേജിലെ സംക്ഷിപ്ത വിവരം

This is a digitally signed Gazette.
Authenticity may be verified through https://compose.kerala.gov.in/

	ആകെ വിസ്തീർണം (ആർ)
നെൽവയൽ	40.041
	ആകെ വിസ്തീർണം (ആർ)
തണ്ണീർത്തടം	1106.19

കടകംപള്ളി കൃഷിഭവൻ , പേട്ട വില്ലേജ്

2008 ലെ കേരളാ നെൽവയല് തണ്ണീർത്തട സംരക്ഷണനിയമപ്രകാരം തിരുവനന്തപുരം കോർപ്പറേഷൻ- ലെ പേട്ട വില്ലേജിലെ തണ്ണീർത്തടങ്ങളുടെ വിവരം

വില്ലേജ്: പേട്ട

ക്രമ നമ്പർ	സർവേ നമ്പർ	വിസ്തീർണം (ആർ)	ഇനം	അഭിപ്രായം
1	949	64.75	തണ്ണീർത്തടം (കുളം)	
2	1042	54.63	തണ്ണീർത്തടം (നദി)	സെറ്റിൽമെന്റ് രജിസ്റ്റര് പ്രകാരം ഇടവഴി,ലിത്തോ പ്രകാരം കുളം ആകുന്നു
3	1668	14.97	തണ്ണീർത്തടം (തോട്)	
4	1687	16.18	തണ്ണീർത്തടം (തോട്)	
5	1738	40.46	തണ്ണീർത്തടം (തോട്)	
6	887(part)	14.56	തണ്ണീർത്തടം (തോട്)	
7	847	22.66	തണ്ണീർത്തടം (തോട്)	
8	1622	7.28	തണ്ണീർത്തടം (കുളം)	
9	1679	6.47	തണ്ണീർത്തടം (കുളം)	
10	1687	16.18	തണ്ണീർത്തടം (തോട്)	
11	1695B	04.85	തണ്ണീർത്തടം (തോട്)	
12	1712	15.78	തണ്ണീർത്തടം (തോട്)	

This is a digitally signed Gazette.
Authenticity may be verified through https://compose.kerala.gov.in/

22	1738	40.46	തണ്ണീർത്തടം (തോട്)	
ആകെ				319.23

തിരുവനന്തപുരം കോർപ്പറേഷനിലെ പേട്ട വില്ലേജിലെ സംക്ഷിപ്ത വിവരം

	ആകെ വിസ്തീർണം (ആർ)
നെൽവയൽ	0
	ആകെ വിസ്തീർണം (ആർ)
തണ്ണീർത്തടം	319.23

അനുബന്ധം

2008 ലെ കേരള തണ്ണീർ തട സംരക്ഷണ നിയമ പ്രകാരം തയ്യാറാക്കിയ തിരുവനന്തപുരം കോർപ്പറേഷനിലെ (സിറ്റി കോർപ്പറേഷൻ സോൺ) ഡാറ്റാ ബാങ്ക്

വില്ലേജ്: തൈക്കാട്

ക്രമ നമ്പർ	ബ്ലോക്ക് നമ്പർ	റീസർവ്വേ നമ്പർ	വസ്തു ഉടമസ്ഥന്റെപേര്	വിസ്തീർണം (ആർ)
1	145	16	ഭഗവതി കെ കൊച്ചപ്പി TC 47/58 വെള്ളരി പറമ്പ് വീട് മേട്ടുക്കട	1.1
2	145	17	ചന്ദ്രശേഖരൻ നായർ നടുവട്ടത്ത് വീട് ജഗതി	1.4
3	145	18	സുരേഷ് എം പിള്ള പദ്മജ ശശി പദ്മശ്രീ ഹോട്ടൽ Pvt. Ltd ഫ്ലാറ്റ് നമ്പർ 12/12 ഹൊറൈസൺ പാർക് ആലത്തറ	19.67

This is a digitally signed Gazette.
Authenticity may be verified through https://compose.kerala.gov.in/

215

			റോഡ്	
4	158	16	ശ്രീകുമാരൻ നായർ മകൻ രാജ്കുമാർ പ്രദീപ് പ്രസന്ന നിലയം ചെങ്ങഴശ്ശേരി മുറിയിൽ തൈക്കാട്	3.45
ആകെ				25.62

	ആകെ വിസ്തീർണം (ആർ)
നെൽവയൽ	25.62

അനുബന്ധം

2008 ലെ കേരള തണ്ണീർ തട സംരക്ഷണ നിയമ പ്രകാരം തയ്യാറാക്കിയ തിരുവനന്തപുരം കോർപ്പറേഷനിലെ തണ്ണീർത്തടങ്ങളുടെ വിവരം (സിറ്റി കോർപ്പറേഷൻ സോൺ)

വില്ലേജ്: തൈക്കാട്

ക്രമ നമ്പർ	ബ്ലോക്ക് നമ്പർ	റീസർവ്വേ നമ്പർ	തണ്ണീർത്തടം	വിസ്തീർണം (ആർ)
1	16	63	വൈതാഴക്കാട് കുളം	50.29
2	60	65	പാണാം പഴിഞ്ഞി കുളം	73.71
3	61	18	തോട്	0.72
4	105	30	തോട്	0.75
5	105	59	തോട്	3.51

This is a digitally signed Gazette.
Authenticity may be verified through https://compose.kerala.gov.in/

6	106	19	തോട്	5.89
7	107	35	തോട്	4.22
8	110	11	തോട്	3.85
9	110	53	തോട്	2.31
10	116	1	തോട്	14.13
11	116	7	തോട്	12.22
12	123	89	കുളം	24.4
13	142	1	കിള്ളിയാർ	269.81
14	143	1	കിള്ളിയാർ	164.65
15	151	6	തോട്	0.32
16	151	28	കിള്ളിയാർ	1.81
17	160	47	തോട്	0.81
ആകെ				**633.4**

തിരുവനന്തപുരം കോർപ്പറേഷനിലെ തൈയ്ക്കാട് വില്ലേജിലെ സംക്ഷിപ്ത വിവരം

	ആകെ വിസ്തീർണം (ആർ)
നെൽവയൽ	**25.62**
	ആകെ വിസ്തീർണം (ആർ)
തണ്ണീർത്തടം	633.4

This is a digitally signed Gazette.
Authenticity may be verified through https://compose.kerala.gov.in/

217

അനുബന്ധം

2008 ലെ കേരള തണ്ണീർ തട സംരക്ഷണ നിയമ പ്രകാരം തയ്യാറാക്കിയ തിരുവനന്തപുരം കോർപ്പറേഷനിലെ തണ്ണീർത്തടങ്ങളുടെ വിവരം (സിറ്റി കോർപ്പറേഷൻ സോൺ)

വില്ലേജ്: ശാസ്തമംഗലം

ക്രമ നമ്പർ	ബ്ലോക്ക് നമ്പർ	റീസർവ്വേ നമ്പർ	തണ്ണീർത്തടം	വിസ്തീർണം (ആർ)
1	2	16	കുളം	27.09
2	6	1	തോട്	65.06
3	6	2	കുളവരമ്പ്	3.17
4	6	10	കുളം	2.54
5	13	67	തോട്	0.33
6	14	52	തോട്	0.36
7	14	75	തോട്	0.55
8	16	37	തോട്	1.57
9	16	89	തോട്	2.97
10	16	102	തോട്	0.56
11	16	111	തോട്	12.19
12	17	7	തോട്	1.07
13	20	3	തോട്	7.70
14	20	69	തോട്	2.95
15	25	62	തോട്	0.33
16	26	1	ആറ്	198.87
17	26	164	തോട്	1.48
18	27	3	തോട്	2.63
19	27	4	കിള്ളിയാർ	49.06
20	28	117	കുളം	9.93

This is a digitally signed Gazette.
Authenticity may be verified through https://compose.kerala.gov.in/

21	28	189	ആറ്	28.29
22	34	14	തോട്	5.03
23	34	163	തോട്	0.55
24	35	53	തോട്	27.09
25	36	2	തോട്	10.22
26	37	11	തോട്	3.80
27	38	137	തോട്	0.58
28	37	1	ആറ്	82.42
29	40	1	ആറ്	22.31
30	40	17	തോട്	12.16
31	40	45	കുളം	2.69
32	42	26	തോട്	0.77
33	42	113	തോട്	0.95
34	42	118	തോട്	2.25
35	42	120	തോട്	1.45
36	42	119	തോട്	0.29
37	43	1	തോട്	5.20
38	46	1	തോട്	5.18
39	46	2	തോട്	7.03
40	51	98	കുളവരമ്പ്	3.04
41	51	99	കുളം	1.18
42	51	104	കുളവരമ്പ്	4.82
43	52	92	കുളം	2.26
44	53	33	തോട്	0.79
45	71	10	തോട്	3.95
46	89	3	തോട്	0.35
47	89	80	കിള്ളിയാറ്	609
48	90	71	കിള്ളിയാറ്	118.94

This is a digitally signed Gazette.
Authenticity may be verified through https://compose.kerala.gov.in/

49	96	1	നദി	56.35
50	96	30	തോട്	0.11
51	96	31	തോട്	0.62
52	97	26	കിള്ളിയാറ്	52.72
53	100	1	കിള്ളിയാറ്	104.24
54	100	95	ആറ്	0.81
55	101	4	കിള്ളിയാറ്	54.82
56	101	1	കിള്ളിയാറ്	38.44
57	113	18	കിള്ളിയാറ്	98.20
58	115	2	കിള്ളിയാറ്	47.63
59	120	1	കിള്ളിയാറ്	40.86
60	121	1	ആറ്	183.24
61	121	55	തോട്	19.6
62	122	68	തോട്	9.18
63	125	3	തോട്	7.5
64	126	6	തോട്	8
65	126	7	തോട്	4.81
66	126	19	തോട്	6.95
67	127	30	തോട്	17.81
68	128	1	തോട്	3.81
69	129	6	തോട്	1.26
70	129	41	തോട്	4.07
71	132	137	കുളം	15.92
72	132	140	കുളം	23.73
73	133	69	തോട്	4.70
74	134	18	തോട്	10.74
75	134	75	കുളം	19.30
76	136	58	കുളം	33.41

This is a digitally signed Gazette.
Authenticity may be verified through https://compose.kerala.gov.in/

77	138	80	കുളം	1.62
78	138	107	തോട്	0.73
79	141	1	കിള്ളിയാർ	79.6
80	142	1	കിള്ളിയാർ	88.88
81	143	1	ആറ്	12.14
82	144	1	കിള്ളിയാറ്	15.06
83	150	33	തോട്	0.47
84	150	53	തോട്	0.52
85	150	84	തോട്	0.17
86	150	94	തോട്	0.43
87	150	100	കുളം	10.17
88	153	1	തോട്	19.11
89	154	1	തോട്	10.01
90	155	26	കുളം	10.89
91	158	1	തോട്	23.99
92	158	106	തോട്	0.11
93	159	65	കുളം	4.92
94	159	66	കുളവരമ്പ്	4.99
95	160	87	കുളം	22.46
96	160	91	തോട്	0.65
97	160	98	തോട്	0.20
ആകെ				2528.95

അനുബന്ധം

2008 ലെ കേരള തണ്ണീർ തട സംരക്ഷണ നിയമ പ്രകാരം തയ്യാറാക്കിയ തിരുവനന്തപുരം കോർപ്പറേഷനിലെ നെൽവയലുകളുടെ (സിറ്റി കോർപ്പറേഷൻ സോൺ) ഡാറ്റാ ബാങ്ക്

This is a digitally signed Gazette.
Authenticity may be verified through https://compose.kerala.gov.in/

221

വില്ലേജ്: ശാസ്തമംഗലം

ക്രമ നമ്പർ	ബ്ലോക്ക് നമ്പർ	റീസർവ്വേ നമ്പർ	വസ്തു ഉടമസ്ഥന്റെപേര്	വിസ്തീർണം (ആർ)
1	116	4	സുമതിയമ്മ മകൾ ഗിരിജാകുമാരി കുഴിവിളകത്തു വീട് ചിറ്റാറ്റിൻകര	6.73
2	122	47	മരുതംകുഴി ഉദിയന്നൂർ ദേവിക്ഷേത്രം	17.09
3	122	48	മരുതംകുഴി ഉദിയന്നൂർ ദേവിക്ഷേത്രം	10.4
4	122	49	മരുതംകുഴി ഉദിയന്നൂർ ദേവിക്ഷേത്രം	6.89
5	122	50	മരുതംകുഴി ഉദിയന്നൂർ ദേവിക്ഷേത്രം	9.25
6	122	51	മരുതംകുഴി ദേവിക്ഷേത്രം യോഗം സെക്രട്ടറി വട്ടിയൂർക്കാവ് കുട്ടൻ പിള്ള മകൻ ശശി	12.68
7	122	52	ശിവപ്രിയയിൽ മോഹനൻ ചെട്ടിയാർ ഭാര്യ വിജയ എം ചെട്ടിയാർ	10.96
8	125	2	ശാരദ മകൾ പ്രീത മുള്ളമൂട്ടിൽ മുട്ടട	13.61
9	126	10	മരുതംകുഴി ഉദിയന്നൂർ ദേവിക്ഷേത്രം	37.39
10	127	28	വട്ടിയൂർക്കാവ് മരുതംകുഴി ഉഷസ്സിൽ അയ്യപ്പൻ ഉണ്ണിത്താൻ ഉഷ ഉണ്ണിത്താൻ	22.09
ആകെ				147.09

തിരുവനന്തപുരം കോർപ്പറേഷനിലെ ശാസ്തമംഗലം വില്ലേജിലെ സംക്ഷിപ്ത വിവരം

	ആകെ വിസ്തീർണം (ആർ)
നെൽവയൽ	147
	ആകെ വിസ്തീർണം (ആർ)
തണ്ണീർത്തടം	2528.95
	ആകെ വിസ്തീർണം (ആർ)

അനുബന്ധം

This is a digitally signed Gazette.
Authenticity may be verified through https://compose.kerala.gov.in/

2008 ലെ കേരള തണ്ണീർ തട സംരക്ഷണ നിയമ പ്രകാരം തയ്യാറാക്കിയ തിരുവനന്തപുരം കോർപ്പറേഷനിലെ നെൽവയലുകളുടെ (സിറ്റി കോർപ്പറേഷൻ സോൺ) ഡാറ്റാ ബാങ്ക്

വില്ലേജ് : തിരുമല

ക്രമ നമ്പർ	ബ്ലോക്ക് നമ്പർ	റീസർവ്വേ നമ്പർ	വസ്തു ഉടമസ്ഥന്റെപേര്	വിസ്തീർണം (ആർ)
1	8	132	സബൂറ ബിവി	44.52
2	8	132/2	സൈദ് മുഹമ്മദ്	8.10
3	9	5	ബി കെ ബാലൻ മകൻ ഷാബു	2.39
4	9	11	ടിഎസ് . രാജകൃഷ്ണൻ കെ 'പി സുകുമാരൻ ബീമാകണ്ണ്	5.03
5	9	12	അനിൽ തമ്പി ഭാര്യ ചന്ദന	2.05
6	77	185	ജോസഫ് പുതുവൽ വിള വീട് കുന്നപ്പുഴ	9.78
7	94	49	ആറാമട കൊങ്കളത്ത് കിഴക്കുംകര പുത്തൻ വീട്ടിൽ ലക്ഷ്മിക്കുട്ടിഅമ്മ	7.72
8	94	50	ആറാമട കൊങ്കളത്ത് ആർതർ സാം മകൻ ഡേവിഡ്സൺ	6.42
9	94	51	ഡേവിഡ് സാം ഭാര്യ റെനി ഡേവിഡ്	28.04
10	94	81	പൂജപ്പുര കാട്ടുറോഡിൽ TC 1762/17 കമലകുമാരി മകൾ ശ്രീദേവി	15.53
11	94	82	ആറാമട കൊങ്കളത്ത് കിഴക്കുംകര പുത്തൻ വീട്ടിൽ ലക്ഷ്മിക്കുട്ടിഅമ്മപാറുക്കുട്ടി അമ്മ	15.02
12	94	83	അർച്ചനയിൽ അച്യുതൻ മകൻ നാരായണൻ നായർ	18.31
ആകെ				**162.91**

അനുബന്ധം

2008 ലെ കേരള തണ്ണീർ തട സംരക്ഷണ നിയമ പ്രകാരം തയ്യാറാക്കിയ തിരുവനന്തപുരം കോർപ്പറേഷനിലെ തണ്ണീർത്തടങ്ങളുടെ വിവരം (സിറ്റി കോർപ്പറേഷൻ സോൺ)

വില്ലേജ്: തിരുമല

നമ്പർ	ബ്ലോക്ക് നമ്പർ	റീസർവ്വേ നമ്പർ	തണ്ണീർത്തടം	വിസ്തീർണം (ആർ)
1	7	79	തോട്	4.19
2	8	130	തോട്	6.18

This is a digitally signed Gazette.
Authenticity may be verified through https://compose.kerala.gov.in/

3	10	18	കുളം	19.80
4	15	3	കുളം	12
5	28	89	തോട്	4.17
6	32	167	കരമന ആറ്	105.08
7	33	190	കരമന ആറ്	62.98
8	43	57	കുളം	7.99
9	44	56	കരമന ആറ്	79.92
10	45	124	തോട്	3.25
11	45	125	കരമന ആറ്	100.79
12	46	161	കരമന ആറ്	59.75
13	54	14	കുളം	15.24
14	56	111	കുളം	17.54
15	57	62	തോട്	1.06
16	62	18	കുളം	32.97
17	62	57	കുളം	7.11
18	64	128	തോട്	4.18
19	64	161	കരമന ആറ്	105.12
20	65	146	തോട്	5.30
21	65	168	തോട്	4.43
22	65	169	തോട്	1.58
23	65	228	കരമന ആറ്	130.06
24	69	2	കുളം	21.25
25	75	159	കരമന ആറ്	130.18
26	76	173	കരമന ആറ്	252.51
27	78	106	തോട്	130.87

This is a digitally signed Gazette.
Authenticity may be verified through https://compose.kerala.gov.in/

28	78	118	കരമന ആറ്	129.49
29	79	106	കരമന ആറ്	27.51
30	81	73	കുളം	16.91
31	84	103	പുഴ	161.36
32	85	78	പുഴ	217.11
33	86	111	പുഴ	337.62
34	86	112	പുഴ	247.54
35	87	107	പുഴ	103.02
36	88	99	പുഴ	418.74
37	89	98	കുളം	14.69
38	90	146	പുഴ	352.84
39	91	87	കുളം	10.63
40	92	101	കരമന ആറ്	92.42
41	94	68	കുളം	12.10
42	94	94	പുഴ	84.49
43	97	46	കുളം	5.79
44	103	190	കരമന ആറ്	262.96
45	108	247	തോട്	7.56
46	108	248	തോട്	38.49
47	111	1	തോട്	2.99
48	113	67	കുളം	31.02
49	120	138	കുളം	5.79
50	122	42	കുളം	21.15
51	133	95	കുളം	32.63
52	158	157	കരമന ആറ്	18.98

This is a digitally signed Gazette.
Authenticity may be verified through https://compose.kerala.gov.in/

325

53	162	37	കുളം	25.20
54	164	76	തോട്	4.78
55	168	33	തോട്	0.12
56	168	71	കുളം	19.31
57	168	72	തോട്	0.38
58	171	178	കരമന പുഴ	82.26
59	172	146	കരമന ആറ്	232.58
60	175	36	പുഴ	138.75
61	176	81	കരമന ആറ്	111.25
62	177	77	കരമന ആറ്	163.49
63	178	81	കരമന ആറ്	218.07
64	179	36	തോട്	13.33
65	181	68	തോട്	5.28
66	188	28	തോട്	17.08
67	188	29	തോട്	4.41
68	197	8	തോട്	7.46
69	198	99	തോട്	13.22
70	200	1	തോട്	6.02
71	201	17	തോട്	5.16
72	201	18	തോട്	2.20
73	201	58	തോട്	4.73
74	208	77	കരമന ആറ്	217.86
75	211	193	കരമന ആറ്	78.70
76	212	62	കരമന ആറ്	266.10
77	213		തോട്	11.43

This is a digitally signed Gazette.
Authenticity may be verified through https://compose.kerala.gov.in/

ആകെ	5628.5

തിരുവനന്തപുരം കോർപ്പറേഷനിലെ തിരുമല വില്ലേജിലെ സംക്ഷിപ്ത വിവരം

	ആകെ വിസ്തീർണം (ആർ)
നെൽവയൽ	162.91
	ആകെ വിസ്തീർണം (ആർ)
തണ്ണീർത്തടം	5628.5
	ആകെ വിസ്തീർണം (ആർ)

അനുബന്ധം

2008 ലെ കേരള തണ്ണീർ തട സംരക്ഷണ നിയമ പ്രകാരം തയ്യാറാക്കിയ തിരുവനന്തപുരം കോർപ്പറേഷനിലെ നെൽവയലുകളുടെ വിവരം (സിറ്റി കോർപ്പറേഷൻ സോൺ)

വില്ലേജ്: വട്ടിയൂർക്കാവ്

നമ്പർ	ബ്ലോക്കനമ്പർ	റീസർവ്വേ നമ്പർ	വസ്തുഉടമസ്ഥന്റെപേര്	വിസ്തീർണം (ആർ)
1	2	3	ജോഷി ഉമ്മൻ	8.85
2	2	4	തോമസ് ചാക്കോ	6.16
3	2	5	സുശീല ദേവി	2.65
4	5	1	രഘുപതി	1.45
5	5	2	ശ്രീകാന്ത്	1.7
6	5	3	ചെല്ലസ്വാമി രവി	1.8
7	5	4	കെ,ജെ.മധു കെ,ജെ.ബാബു കെ.ജെ.ജിതേഷ്	8.9
8	5	6	ശ്രീധരൻ	3.55
9	5	7	പ്രിയ ബി നായർ	2.6

This is a digitally signed Gazette.
Authenticity may be verified through https://compose.kerala.gov.in/

227

10	57	2	ഡേവിഡ്അലക്സാ ർ	06.72
11	45	15	തങ്കമണി അമ്മ	4.37
12	45	16	നൂർജഹാൻ	3.53
13	45	32	വർഗ്ഗീസ്	9.23
14	45	34	ലളിതമ്മ	5.04
15	45	35	രാമചന്ദ്രൻ നായർ	5.28
16	45	36	ശൈല	4.83
17	45	37	വസന്തകുമാരിയമ്മ	1.91
18	45	38	വിജയകുമാരി	8.52
19	45	39	ഇന്ദുകെ.എസ്	6.19
20	45	40	ശ്രീഗരൻ നായർ	7.86
21	45	41	രാധമ്മ	5.72
22	45	43	മായഎംഎസ്	01.85
23	45	44	മാധവൻ നായർ	00.03.44
24	45	45	ആർ വേണുഗോപാൽ	03.94
25	45	46	കൗസല്യ	02.30
26	45	47	ഗോവിന്ദപ്പിള്ളകൃഷ്ണ പ്പിള്ള	09.50
27	45	48	ഗോവിന്ദപ്പിള്ളകൃഷ്ണ പ്പിള്ള	06.98
28	45	49	വസന്തകുമാരിയമ്മ	03.81
29	45	50	പി.കെരാമചന്ദ്രൻ നായർ	14.92
30	45	51	അനു എസ് നാരായണൺ	04.01
31	45	52	ജാനകിയമ്മ	04.05
32	45	53	നളിനകുമാരി	06.18
33	45	54	വിജയകുമാരി	18.47
34	45	55	വിഎസ്ഷെമി	03.27

This is a digitally signed Gazette.
Authenticity may be verified through https://compose.kerala.gov.in/

35	45	56	അംബിക	02.17
36	45	57	വിജയമ്മ	06.27
37	45	58	ശാന്തകുമാരി	06.02
38	45	59	സക്കീനാബീവി	01.89
39	45	60	എസ് രാഗകൃഷ്ണൻ	04.89
40	45	61	ബീനാകുമാരി	01.05
41	45	62	റ്റിജെജോൺ	09.01
42	51	74	സാവിത്രി	2.81
43	51	77	യമുന രാംകിഷോർ	6.76
44	51	78	വസന്തകുമാരി	9.37
45	53	38	സുമ	1.82
46	53	39	ലീലാകുമാരി ബിന്ദുകുമാർ	3.59
47	53	57	ജപലകുമാരിയമ്മ	02.40
48	53	58	ഭഗവതിയമ്മ	05.20
49	53	59	കൃഷ്ണൻ പോറ്റി	10.93
50	53	60	ഗിരിജകുമാരി	07.66
51	53	61	പഞ്ചമി	05.05
52	53	62	കൃഷ്ണൻ പോറ്റി	07.39
53	54	135	പൊന്നയ്യൻ	1.77
54	57	4	ഡേവിഡ്അലക്സാ ർ	02.38
55	63	67	ഗോമതിഅമ്മ	01.64
56	64	108	നന്ദകുമാർ ജയശ്രീ	03.44
57	65	14	രാജേശ്വരിപിള്ള തങ്കച്ചി	0.48
58	65	16	രാമചന്ദ്രൻ നായർ	07.55
59	65	15	രാമചന്ദ്രൻ നായർ	04.59

This is a digitally signed Gazette.
Authenticity may be verified through https://compose.kerala.gov.in/

229

60	65	205	അജിത്കുമാർ	1.51
61	66	126	സതി	4.31
62	69	11	അപ്പു,ഗീത	2.87
ആകെ				**202.3**

	ആകെ വിസ്തീർണം (ആർ)
നെൽവയൽ	202.3

അനുബന്ധം

2008 ലെ കേരള തണ്ണീർ തട സംരക്ഷണ നിയമ പ്രകാരം തയ്യാറാക്കിയ തിരുവനന്തപുരം കോർപ്പറേഷനിലെ തണ്ണീർത്തടങ്ങളുടെ വിവരം (സിറ്റി കോർപ്പറേഷൻ സോൺ)

വില്ലേജ്: വട്ടിയൂർക്കാവ്

ക്രമ നമ്പർ	ബ്ലോക്ക് നമ്പർ	സർവേ നമ്പർ	വിസ്തീർണ്ണം(ഏക്കർ /സെന്റ്)	ഇനം
1	2	10	2.35	തണ്ണീർത്തടം (തോട്
2	2	73	2.7	തണ്ണീർത്തടം (തോട്)
3	6	1	9.61	തണ്ണീർത്തടം (തോട്)
4	6	42	10.8	തണ്ണീർത്തടം (തോട്)
5	7	56	3.63	തണ്ണീർത്തടം (തോട്
6	9	19	0.27	തണ്ണീർത്തടം (തോട്)
7	9	47	2.42	തണ്ണീർത്തടം (തോട്)
8	10	64	2.82	തണ്ണീർത്തടം (തോട്)
9	11	38	1.65	തണ്ണീർത്തടം (തോട്)
10	11	45	0.37	തണ്ണീർത്തടം (തോട്
11	16	83	2.52	തണ്ണീർത്തടം (തോട്)
12	17	1	32.27	തണ്ണീർത്തടം (തോട്
13	17	26	0.21	തണ്ണീർത്തടം (തോട്)
14	18	22	0.5	തണ്ണീർത്തടം (തോട്)
15	19	9	0.27	തണ്ണീർത്തടം (തോട്)

This is a digitally signed Gazette.
Authenticity may be verified through https://compose.kerala.gov.in/

16	32	35	0.95	തണ്ണീർത്തടം (തോട്)
17	38	124	8.53	തണ്ണീർത്തടം (കുളം)
18	42	4	9.55	തണ്ണീർത്തടം (കുളം)
19	42	95	05.50	തണ്ണീർത്തടം (സർക്കാർ കുളം)
20	45	13	19.19	തണ്ണീർത്തടം (കുളം)
21	46	153	0.16	തണ്ണീർത്തടം (തോട്)
22	50	40	53.07	തണ്ണീർത്തടം (സർക്കാർ കുളം)
23	51	72	05.76	തണ്ണീർത്തടം (തോട്)
24	51	76	06.75	തണ്ണീർത്തടം (തോട്)
25	54	7	6.63	തണ്ണീർത്തടം (കുളം)
26	54	36	06.75	തണ്ണീർത്തടം (തോട്)
27	55	116	0.21	തണ്ണീർത്തടം (തോട്)
28	55	125	0.36	തണ്ണീർത്തടം (തോട്)
29	55	128	0.63	തണ്ണീർത്തടം (തോട്)
30	63	12	20.94	തണ്ണീർത്തടം (കുളം)
31	65	12	39.10	തണ്ണീർത്തടം (കുളം)
32	67	1	07.77	തണ്ണീർത്തടം (തോട്)
33	68	1	03.86	തണ്ണീർത്തടം (തോട്)
34	69	10	08.83	തണ്ണീർത്തടം (തോട്)
35	69	50	5.33	തണ്ണീർത്തടം (തോട്)
36	69	78	03.88	തണ്ണീർത്തടം (തോട്)
37	72	34	9.18	തണ്ണീർത്തടം (കുളം)
38	72	33	01.12	തണ്ണീർത്തടം (തോട്)
39	76	56	06.72	തണ്ണീർത്തടം (സർക്കാർ കുളം)

This is a digitally signed Gazette.
Authenticity may be verified through https://compose.kerala.gov.in/

231

40	79	21	15.38	തണ്ണീർത്തടം (തോട്)
41	79	52	12.81	തണ്ണീർത്തടം (തോട്)
42	80	41	13.97	തണ്ണീർത്തടം (തോട്)
43	15	39	3.38	തണ്ണീർത്തടം (തോട്)
44	46	11	0.16	തണ്ണീർത്തടം (തോട്)
45	46	153	0.50	തണ്ണീർത്തടം (തോട്)
ആകെ			**349.36**	

തിരുവനന്തപുരം കോർപ്പറേഷനിലെ വട്ടിയൂർക്കാവ് വില്ലേജിലെ സംക്ഷിപ്ത വിവരം

	ആകെ വിസ്തീർണം (ആർ)
നെൽവയൽ	**202.3**
	ആകെ വിസ്തീർണം (ആർ)
തണ്ണീർത്തടം	349.36
	ആകെ വിസ്തീർണം (ആർ)

This is a digitally signed Gazette.
Authenticity may be verified through https://compose.kerala.gov.in/

അനുബന്ധം

2008 ലെ കേരള തണ്ണീർ തട സംരക്ഷണ നിയമ പ്രകാരം തയ്യാറാക്കിയ തിരുവനന്തപുരം കോർപ്പറേഷനിലെ നെൽവയലുകളുടെ (സിറ്റി കോർപ്പറേഷൻ സോൺ) ഡാറ്റാ ബാങ്ക്

വില്ലേജ്: പേരൂർക്കട

ക്രമ നമ്പർ	ബ്ലോക്ക് നമ്പർ	റീസർവ്വേ നമ്പർ	വസ്തു ഉടമസ്ഥന്റെപേര്	വിസ്തീർണം (ആർ)
1	58	33	ഭഗവതിയമ്മ	9.85
2	58	34	ഗീതാകുമാരി	8.65
3	58	37	വേലായുധൻ നായർ	12
4	58	38	മാധവിയമ്മ	11.25
5	58	39	കൃഷ്ണൻ നായർ	12
6	58	40	ശ്യാമളാദേവി	7.05
ആകെ				60.8

	ആകെ വിസ്തീർണം (ആർ)
നെൽവയൽ	60.8

This is a digitally signed Gazette.
Authenticity may be verified through https://compose.kerala.gov.in/

അനുബന്ധം

2008 ലെ കേരള തണ്ണീർ തട സംരക്ഷണ നിയമ പ്രകാരം തയ്യാറാക്കിയ തിരുവനന്തപുരം കോർപ്പറേഷനിലെ തണ്ണീർത്തടങ്ങളുടെ വിവരം (സിറ്റി കോർപ്പറേഷൻ സോൺ)

വില്ലേജ്: പേരൂർക്കട

നമ്പർ	ബ്ലോക്ക് നമ്പർ	റീസർവ്വേ നമ്പർ	തണ്ണീർത്തടം	വിസ്തീർണം (ആർ)
1	11	5	തോട്	0.55
2	11	13	കുളം	31.8
3	13	85	തോട്	1.25
4	13	46	തോട്	4.95
5	22	2(PT)	കുളം	42.29
6	31	57	തോട്	4.9
7	34	48	തോട്	7.70
8	35	20	തോട്	0.38
9	37	80	കുളം	51.05
10	38	56	തോട്	1.5
11	39	42	തോട്	0.75
12	39	58	തോട്	1.55
13	40	1	തോട്	3.1
14	42	68	തോട്	5.40
15	43	55	കിള്ളിയാർ	35.55
16	50	51	പുഴ	55.10
17	51	56	പുഴ	90.10
18	52	48	പുഴ	90
19	54	15	തോട്	3.05
20	58	26	തോട്	6.95
21	59	29	തോട്	6.65
22	59	57	തോട്	0.50
23	71	1	കുളം	11
24	72	13	തോട്	2.20
25	74	38	തോട്	1.65
26	74		ആറ്	27.20
27	75		ആറ്	46.20

This is a digitally signed Gazette.
Authenticity may be verified through https://compose.kerala.gov.in/

28	76	4	തോട്	2.75
29	76	81	തോട്	2.85
30	76		ആറ്	32.40
31	77		ആറ്	49
32	77	1	തോട്	0.85
33	77	3	തോട്	4.8
34	77	47	തോട്	4
35	78	33	തോട്	4.75
36	79	12	തോട്	1.9
37	89	4	തോട്	1.05
38	99	19	തോട്	10.20
ആകെ				**647.87**

തിരുവനന്തപുരം കോർപ്പറേഷനിലെ പേരൂർക്കട വില്ലേജിലെ സംക്ഷിപ്ത വിവരം

	ആകെ വിസ്തീർണം (ആർ)
നെൽവയൽ	60.8
	ആകെ വിസ്തീർണം (ആർ)
തണ്ണീർത്തടം	647.87
	ആകെ വിസ്തീർണം (ആർ)

തിരുവനന്തപുരം കോർപ്പറേഷനിലെ വട്ടിയൂർക്കാവ് സോണിലെ പേരൂർക്കട വില്ലേജിലെ നെൽവയലുകളുടെ വിവരം

ക്രമ നം	ബ്ലോക്ക് നം	സർവ്വെ നം	sub divisin no	വസ്തു ഉടമസ്ഥന്റെ പേര്	വിസ്തീർണം (ആർ)
1	23	5	3	എബിമാത്യു .പോബ്സ് ഗ്രാനൈറ്റ്	6.03
2	23	5	4	എബിമാത്യു .പോബ്സ് ഗ്രാനൈറ്റ്	7.61

This is a digitally signed Gazette.
Authenticity may be verified through https://compose.kerala.gov.in/

235

3	23	5	5	നാരായണപിള്ള ഗോവിന്ദപിള്ള പറച്ചുവാതുക്ക	4.29
4	23	5	9	ശ്രീനിവാസൻ മകൻ രാജേന്ദ്രൻവഴയില	1.25
5	23	5	10	എബിമാത്യു . പോബ്സ് ഗ്രാനൈറ്റ,കുതിരക്കുളം	15.57
6	23	5	11	എബിമാത്യു . പോബ്സ് ഗ്രാനൈറ്റ,കുതിരക്കുളം	9.22
7	23	5	12	ഗൗരി മകൾ സുധർമ്മ	6.11
8	23	5	13	കൊച്ചൻ നാടാർ മകൻ പത്മനാഭൻപുരവൂർക്കോണ	5.87
9	23	5	15	മാസിലാമണി മകൻ വൈദ്യനാഥൻ നാടാർ, വഴയില	2.96
10	23	5	21	എബിമാത്യു .പോബ്സ് ഗ്രാനൈറ്റ്	4.22
11	23	5	22	എബിമാത്യു .പോബ്സ് ഗ്രാനൈറ്റ്	1.56
12	23	6	4		4.25
13	23	6	5	പാർവതി അമ്മ അശറ്റ കല്യാണിഅമ്മ	4.67
14	23	6	6	മൂകാംബിക അമ്മ കമലാക്ഷി അമ്മ	9.27
15	23	6	7	കല്യാണി മകൾ അജിതകുമാരി	7.18
16	23	6	8	ജോസഫ് മകൻ ആന്റണി	8.79
17	23	6	9	ഗൗരിപിള്ള കമല.ജി. പിള്ള	6.73
18	23	6	10	എ. രമണി	5.57
19	23	6	11	രമണി ദർപ്പയിൽവീട്, വഴയില	10.02
20	23	233	11	കൃഷ്ണപിള്ള കുട്ടൻപിള്ള	11.69
21	23	233	12	ഗൗരിഅമ്മ മകൾ രാജേശ്വരി അമ്മ	5.31
22	23	233	13	പാറുക്കുട്ടി അമ്മ മകൾ വിജയമ്മ	4.72
23	23	233	17	പത്മിനി രാധമ്മ	8.41
24	23	239	12	കുമാരപിള്ള മകൻ പി.ശശീന്ദ്രൻ നായർ	7.65
25	23	239	13	ഭാര്യ ഭാർഗ്ഗവിയമ്മ മകൾ ചന്ദ്രകുമാരി	7.47
26	23	239	14	പരമേശ്വരിയമ്മ മകൾ ശ്രീകല	10.29
27	23	239	15	സരസ്വതി അമ്മ മകൾ ലീലാദേവി	5.95
28	23	240	1	നാരായണപിള്ള മകൻ വിശ്വനാഥൻ	4.03
29	23	240	2	കുമാരപിള്ള മകൻ ശശീന്ദ്രൻ നായർ	3.66
30	23	240	3	കുമാരൻ ശിവരാമൻ, ശിവരാമൻ നാരായണൻ, മാധേവൻ കൃഷ്ണൻ, മാരിക്കുട്ടി കേശവൻ	12.5

This is a digitally signed Gazette.
Authenticity may be verified through https://compose.kerala.gov.in/

31	23	240	4	പാറുക്കുട്ടിയമ്മ മകൾ ഓമനയമ്മ	9.42
32	23	240	5	നാരായണപിള്ള മകൻ വിശ്വനാഥൻ നായർ	10.55
33	23	240	6	ഗോപാലൻ സുധി	5.1
34	23	240	7	വിലാസിനിയമ്മ മകൾ ശ്യാംകുമാരി	4.95
35	23	240	8	പരമേശ്വരൻ നായർ കൃഷ്ണൻ നായർ	11.15
36	23	240	9	ചെല്ലപ്പൻപിള്ള മകൻ മണികണ്ഠൻ നായർ	3.62
37	23	265	1	കുട്ടൻപിള്ള മകൻ കൃഷ്ണൻ നായർ ഭാര്യ സരസ്വതിയമ്മ	3.42
38	23	265	2	നടേശൻ ആശാരി മകൻ സാജൻ	3.42
39		265	3	വേലായുധൻ മകൻ വിശ്വംഭരൻ	6.81
40	23	265	7	ചെല്ലമ്മ മകൾ രാധ	7.14
41	23	265	9	പൊന്നമ്മ മാധവിയമ്മ	13.46
42	23	265	12	ശിവരാമപിള്ള മകൻ സദാശിവൻ നായർ	4.28
43	23	266	2	ഓമനയമ്മ മകൾ രേണുകദേവി	4.82
44	23	266	3	ഭാർഗ്ഗവിഅമ്മ മകൾ അംബികാദേവി	6.44
45	23	266	4	അലിയാര്കുഞ്ഞ് മകൻ നസീർ	15.34
46	23	266	5	മുഹമ്മദ്കുഞ്ഞ് മകൻ അലിയാര്കുഞ്ഞ്	8.98
47	23	266	8	തങ്കമ്മ മകൾ വിജയമ്മ	4.51
48	23	266	10	ചെ ല്ലപ്പൻപിള്ള മകൻ ശശിധരൻ നായർ	4.39
49	23	266	11	ചെല്ലപ്പൻപിള്ള മകൻ ശശിധരൻ നായർ	3.31
50	23	266	12	സരസമ്മ മകൾ ലതാകുമാരി	12.19
51	23	295	1	ചെല്ലമ്മ കമലമ്മപിള്ള	2.88
52	23	295	2	കുമാരൻ ശിവരാമൻ നാരായണൻ	4.66
53	23	295	5	കുമാരൻ ശിവരാമൻ നാരായണൻ, മാതേവൻ കൃഷ്ണൻ മതിക്കുട്ടി കേശവൻ	6.15
54	23	295	6	നാരായണപിള്ള മകൻ രാമചന്ദ്രൻ നായർ	7.44
55	23	301	6	രാധമ്മ മകൾ ഉഷ	6.31
56	23	308	3	രുദ്രായണി അമ്മ മകൻ ഗംഗാധരൻ നായർ	9.04
57	23	308	4	രുദ്രായണി അമ്മ ലീലമ്മ മൈനർ സോമൻ നായർ, ലളിതമ്മ, ലീലമ്മ, ബാലകൃഷ്ണൻ നായർ	6.79
58	23	308	5	ചെല്ലമ്മ മകൾ ശാന്തമ്മ	7.1
59	23	308	6	പരമേശ്വരൻപിള്ള ശ്രീധരൻ നായർ	11.38
60	23	308	7	പരമേശ്വരൻപിള്ള ശങ്കരൻ നായർ	11.35
61	23	308	9	ചെ ല്ലമ്മ മകൾ ശാന്ത	8.52
62	23	309	14	കുമാരൻ ശിവരാമൻ, നാരായണൻ മാതേവൻ, കൃഷ്ണൻ, മാതിക്കുട്ടി കേശവൻ	25.83
63	23	316	6	കുഞ്ഞിയമ്മ മാധവിയമ്മ	5.12

This is a digitally signed Gazette.
Authenticity may be verified through https://compose.kerala.gov.in/

64	23	316	7	പങ്കജാക്ഷി	4.74
65	23	316	8	പാറുക്കുട്ടിയമ്മ സാവിത്രിയമ്മ	12.79
66	23	316	11	ചെ ല്ലപ്പൻപിള്ള മകൻ സോമശേഖരൻ നായർ	10.07
67	23	316	13	ചെ ല്ലപ്പൻപിള്ള മകൻ അപ്പുക്കുട്ടൻ നായർ	17.68
68	23	316	17	പാറുക്കുട്ടിയമ്മ സാവിത്രിയമ്മ	6.28
69	23	317	8	സരോജിനിഅമ്മ മകൾ പത്മകുമാരി അമ്മ	14.81
70	23	317	9	പത്മനാഭൻപിള്ള അനന്തിരവൻ മാധവൻപിള്ള	9.51
71	23	317	10	ശാരദയമ്മ മകള കുമാരി ഗിരിജ	11.7
72	23	317	13	ചന്ദ്രമതി അമ്മ മകൾ അംബികാകുമാരി	6.03
73	23	317	14	ദേവകിയമ്മ പാരിജാതകുമാരി	6.1
74	23	317	15	മാധവൻ തമ്പി പത്മനാഭൻ നായർ	6.31
75	23	317	16	നാരായണൻ നായർ ചന്ദ്രശേഖരൻ	9.48
76	23	317	19	നാരായണൻ നായർ ചന്ദ്രശേഖരൻ	12.15
77	23	322	2	വേലായുധൻപിള്ള മകൻ ഗംഗാധരൻ	19.26
78	23	322	3	വേലായുധൻപിള്ള ഗംഗാധരൻ നായര ഭാര്യ ദേവകിയമ്മ മകൾ വസന്തകുമാരി	16.53
79	23	322	4	കുഞ്ഞിയമ്മ ചന്ദ്രമതിയമ്മ മക്കൾ മോഹനകുമാർ, വിജയകുമാർ, അംബിക	4.28
80	23	322	5	ഗോപിനാഥൻ നായർ മകൻ ജി.ആർ. ഗോപീകൃഷ്ണൻ	17.6
81	23	323	13	ഭവാനിയമ്മ പാറുക്കുട്ടിയമ്മ	5.03
82	23	323	20	വിശ്വരത്തിനം മകൻ ശ്യാമചന്ദ്രൻ ഭാര്യ സുഭാദേവി	5.53
				TOTAL	654.6

തിരുവനന്തപുരം കോർപ്പറേഷനിലെ വട്ടിയൂർക്കാവ് സോണിലെ പേരൂർക്കട വില്ലേജിലെ തണ്ണീർത്തടങ്ങൾ വിവരം

ക്രമ നം	ബ്ലോക്ക് നം	സർവ്വെ നം	sub divisin no	വസ്തു ഉടമസ്ഥന്റെ പേര്	വിസ്തീർണം (ആർ)
1	23	11	14	ജലാശയം	10.13
2	23	272	18	ജലാശയം	30.35
3	23	459		ജലാശയം	142.69
				ആകെ	183.17

തിരുവനന്തപുരം കോർപ്പറേഷനിലെ വട്ടിയൂർക്കാവ് സോണിലെ നെൽവയലുകളുടെയും തണ്ണീർത്തടങ്ങളുടെയും സംക്ഷിപ്ത വിവരം

This is a digitally signed Gazette.
Authenticity may be verified through https://compose.kerala.gov.in/

വില്ലജ്	നെൽവയൽ വിസ്തീർണ്ണം (ആർ)	തണ്ണീർത്തട വിസ്തീർണ്ണം (ആർ)	കോർപ്പറേഷനിലെ വട്ടിയൂർക്കാവ് സോണിലെആകെ വിസ്തീർണ്ണം (ആർ)
വട്ടിയൂർക്കാവ്	798.01	1068.64	1866.65
പേരൂർക്കട	654.6	183.17	837.77
ആകെ വിസ്തീർണ്ണം(ആർ)	1452.61	1251.81	2704.42

അനുബന്ധം

2008 ലെ കേരള നെൽവയൽ തണ്ണീർത്തട സംരക്ഷണ നിയമ പ്രകാരം തിരുവനന്തപുരം കോർപറേഷൻ ശ്രീകാര്യം സോണിലെ പാങ്ങപ്പാറ വില്ലേജിലെ നെൽവയലുകളുടെ വിവരം

പാങ്ങപ്പാറ വില്ലേജ്

ക്രമ നമ്പർ	ബ്ലോക്ക് നമ്പർ	സർവ്വേ നമ്പർ	റെവന്യൂ ഉടമസ്ഥന്റെ പേര്	വിസ്തീർണം (ആർ-ൽ)	റിമാർക്സ്
1	16	40/1	കൃഷ്ണപിള്ള പരമേശ്വരൻപിള്ള	13.1	
2	16	40/3	കൃഷ്ണപിള്ള പരമേശ്വരൻപിള്ള	3.25	
3	16	40/4	ജയപ്രകാശ്	25.85	
4	16	40/5	രാജലക്ഷ്മിയമ്മ	16.4	
5	16	40/6	ജയപ്രകാശ്	16.75	
6	16	40/7	സരസ്വതി അന്തർജ്ജനം	7.65	
7	16	40/8	ചെല്ലമ്മ പത്മാക്ഷിയമ്മ ഗോപാലപിള്ള രവീന്ദ്രൻ നായർ	5.35	
8	16	40/9	ജാനകിയമ്മ നാരായണിഅമ്മ	4.65	

This is a digitally signed Gazette.
Authenticity may be verified through https://compose.kerala.gov.in/

239

9	16	40/11	ജാനകിയമ്മ ഭഗവതിഅമ്മ പങ്കജാക്ഷിയമ്മ ബേബിയമ്മ	7.1	
10	16	67/2	സരസമ്മ മകൾ വിജയമ്മ	29.2	
11	16	67/3	പരമേശ്വരൻപിള്ള	10	
12	16	67/4	രാധമ്മ	9.7	
13	16	67/7	രാജേന്ദ്രൻ	11.95	
14	16	67/9	രാജേന്ദ്രൻ	12.7	
15	16	67/10	സർക്കാർ ഭൂമി (പുറമ്പോക്ക്)	11.4	
16	16	67/11	രാജപ്പൻ ആശാരി കമലമ്മ	6.9	
17	16	67/12	ഗിരീശൻ ഹരികുമാർ	4.85	
18	16	67/17	ഗോവിന്ദൻ മകൻ രാജേന്ദ്രൻ	16	
19	16	67/18	ഗിരിജാകുമാരി	14.5	
20	16	67/19	ഷീലാകുമാരി	8.8	
21	16	67/20	മനോഹരൻ	7.2	
22	16	67/21	തുളസീധരൻ നായർ	17.6	
23	16	67/25	തങ്കപ്പൻപിള്ള	9.3	
24	16	74/2	നാരായണപിള്ള വേലായുധൻപിള്ള	6.3	

This is a digitally signed Gazette.
Authenticity may be verified through https://compose.kerala.gov.in/

25	16	74/3	അച്യുതൻ ചെല്ലപ്പൻ സദാശിവൻ	9.85	
26	16	74/8	അച്യുതൻ ചെല്ലപ്പൻ സദാശിവൻ	7.55	
27	16	74/9	ജനാർദ്ദനപിള്ള ശ്രീധരൻപിള്ള	12.2	
28	16	74/10	ശശികുമാരി	13.05	
29	16	74/11	മാതേവൻ നാരായണൻ	2.6	
30	16	74/12	കുഞ്ഞൻ സദാശിവൻ	17.5	
31	16	75/1	സരോജിനി	23.1	
32	16	75/2	കൃഷ്ണപിള്ള ശ്രീമതിയമ്മ	14.35	
33	16	75/3	നീലമ്മ കല്യാണി വേലായുധൻപിള്ള	18.6	
34	16	75/4	പരമേശ്വരൻ നായർ	8.25	
35	16	75/5	തങ്കമ്മ	13.3	
36	16	75/6	നാരായണപിള്ള ഗോപാലൻ നായർ	26.65	
37	16	75/7	ഷീല	6.15	
38	16	75/8	കൃഷ്ണപിള്ള	3.1	
39	16	75/9	കൃഷ്ണപിള്ള	4.65	
40	16	75/10	സുമതിയമ്മ	1.1	

This is a digitally signed Gazette.
Authenticity may be verified through https://compose.kerala.gov.in/

241

41	16	75/11	ഷീല	7	
42	16	75/14	ബാഹുലേയൻ	9.8	
43	16	75/15	ഗൗരിയമ്മ കുഞ്ഞിയമ്മ വാസുദേവൻ പിള്ള	1.6	
44	16	76/1	കൊച്ചാപ്പി 'അമ്മ ഭഗവതിക്കുട്ടി 'അമ്മ	12.7	
45	16	76/2	സുധാദേവി 'അമ്മ	7.2	
46	16	76/3	ജനാർദ്ദനൻ പിള്ള ശ്രീധരൻ പിള്ള	5.6	
47	16	76/4	ഗിരിജാകുമാരി	6.6	
48	16	77/1	അയ്യപ്പദാസ്	6.6	
49	16	77/3	ചെല്ലപ്പൻപിള്ള ശശിധരൻ നായർ	11.3	
50	16	77/4	ഭഗവതി ചക്കി	5.55	
51	16	77/5	രാജേന്ദ്രൻപിള്ള	2.85	
52	16	77/6	കൊച്ചാപ്പിയമ്മ കുഞ്ഞിയമ്മ	5.8	
53	16	77/7	കേശവൻ ശ്രീധരൻ	4.45	
54	16	77/8	ഉഷാകുമാർ	5.05	
55	16	77/9	കല്യാണിയമ്മ	4.6	
56	16	77/10	കാർത്ത്യായനിയമ്മ രുഗ്മിണിയമ്മ	4.45	

This is a digitally signed Gazette.
Authenticity may be verified through https://compose.kerala.gov.in/

57	16	77/11	മനോഹരൻ നായർ	4.7	
58	16	77/12	ഗോമതി	6.2	
59	16	77/13	ശോഭനകുമാരി	7.2	
60	16	77/14	ലളിതമ്മ	5.25	
61	16	77/15	രാജപ്പൻ ആശാരി കമലമ്മ	8.6	
62	16	77/16	കല്യാണിയമ്മ അമ്മുക്കുട്ടിഅമ്മ	7.3	
63	16	77/17	ഗംഗാധരൻ നായർ	10.7	
64	16	77/18	രാഘവൻപിള്ള കുട്ടൻപിള്ള	9	
65	16	77/19	മോഹനൻ	4.5	
66	16	107/7	ഭാസ്കരൻ നായർ ഭുവനേന്ദ്രൻ നായർ	20	
67	16	112/1	മാതേവൻപിള്ള കേശവപിള്ള	9.4	
68	16	112/2	ഭവാനിയമ്മ സുകുമാരിയമ്മ	3.65	
69	16	112/3	മാധവൻപിള്ള ബാലകൃഷ്ണൻ നായർ	16.95	
70	16	112/4	അപ്പുക്കുട്ടൻപിള്ള മകൻ പദ്മകുമാർ	6.45	
71	16	112/5	മാധവൻപിള്ള രാഘവൻ നായർ	12.3	
72	16	112/6	മഹേശ്വരൻ നായർ അപ്പുക്കുട്ടൻ നായർ	6.75	

This is a digitally signed Gazette.
Authenticity may be verified through https://compose.kerala.gov.in/

243

73	16	112/7	ഗിരിജാകുമാരി ലതിക	11.4	
74	16	112/8	സുരേഷ് ബി എസ് സുജിത്ത് ബി എസ്	11.4	
75	16	112/9	കമലമ്മ	2.15	
76	16	112/10	ജയദേവൻ നായർ വത്സലകുമാരി	17.2	
77	16	112/11	കൃഷ്ണപിള്ള കേശവൻ നായർ	15.1	
78	16	112/12	മാതേവൻപിള്ള കുട്ടൻപിള്ള	6.8	
79	16	112/13	ശാന്തമ്മ ഗിരിജാകുമാരി	5.65	
80	16	112/15	ബിന്ദു പങ്കജാക്ഷൻ നായർ തങ്കമണിയമ്മ	11.3	
81	16	112/16	സുമതിയമ്മ	2.2	
82	16	112/17	ശാന്തമ്മ	2.25	
83	16	112/23	മധുസൂദനൻ നായർ	17.3	
84	16	112/24	ജനാർദ്ദനൻ നായർ	21.6	
85	16	112/25	സരസ്വതിഅമ്മ ശാന്തമ്മ	0.85	
86	16	161/1	ഭവാനി വിജയമ്മ	31.25	
87	16	161/2	വള്ളി ഭഗവതി കൊച്ചുപെണ്ണ് ജാനകി രുദ്രയാണി	11.75	
88	16	161/16	സുകുമാരി	33.9	

This is a digitally signed Gazette.
Authenticity may be verified through https://compose.kerala.gov.in/

89	16	161/17	അബ്ദുൾ സമദ്	5.55	
90	16	162/1	പൗലോസ് നല്ലതമ്പി	8.95	
91	16	162/2	ദേവകിഅമ്മ	58.75	
92	16	162/3	നാരായണി ഗൗതമ	7.1	
93	16	162/4	സുരേന്ദ്രൻ	6.55	
94	16	162/5	അമ്മുക്കുട്ടി രാധ	3.5	
95	16	162/6	നാരായണൻ കൃഷ്ണൻ	11.55	
96	16	162/7	പാർവതി സുശീല	2.9	
97	16	162/8	തങ്കച്ചി	2.1	
98	16	162/9	നാരായണൻ കൃഷ്ണൻ	6.65	
99	16	162/10	രാധ	4.9	
100	16	162/11	ഗംഗാധരൻ ഭാഗീരഥി വസുമതി	2.7	
101	16	162/12	നാരായണൻ പദ്മനാഭൻ	0.75	
102	16	162/13	നാരായണൻ പദ്മനാഭൻ	0.95	
103	16	162/14	നാരായണൻ പദ്മനാഭൻ	2.65	
104	16	162/15	പ്രഭാകരൻ	8.15	

This is a digitally signed Gazette.
Authenticity may be verified through https://compose.kerala.gov.in/

245

105	16	162/16	ഗൗതമി	3.95	
106	16	162/17	വള്ളി കൊച്ചുപെണ്ണ്	3.8	
107	16	162/18	പഞ്ചമി ഗോമതി മാർത്താണ്ഡൻ വേലായുധൻ രാജമ്മ	5.95	
108	16	163/1	ശങ്കരൻ	5.2	
109	16	163/2	ഭാർഗവി	5.6	
110	16	163/3	ശാരദാമണി	7.45	
111	16	163/4	തങ്കച്ചി	3.6	
112	16	163/5	പത്മാക്ഷി ഭവാനി മാർത്താണ്ഡൻ വേലായുധൻ	5.55	
113	16	163/6	ഭഗവതി ദാക്ഷായണി	3.3	
114	16	163/7	സുജാത	5.95	
115	16	163/8	പത്മാവതി ഗിരിജാമോഹനൻ ഉഷാകുമാരി	7.75	
116	16	163/9	പങ്കജാക്ഷിയമ്മ സീതമ്മ	12.1	
117	16	163/10	വിമല	9.7	
118	16	163/11	കൃഷ്ണൻകുട്ടി	6.1	
119	16	163/12	സുകുമാരി	7.85	
120	16	163/13	ചക്കി പാർവതി	4.55	

This is a digitally signed Gazette.
Authenticity may be verified through https://compose.kerala.gov.in/

121	16	163/14	ഭവാനി നളിനി	4.9	
122	16	163/15	രാജമ്മ	4.5	
123	16	163/16	സുകുമാരൻ	3.2	
124	16	163/17	ശങ്കരൻ ഗോപാലൻ	3	
125	16	163/18	പ്രേമലത	17.3	
126	16	164/8	ഷൈലജകുമാരി	8.5	
127	16	164/9	നാരായണൻ സുകുമാരൻ	6.1	
128	16	164/10	പദ്മനാഭൻ രാഘവൻ	6.5	
129	16	164/11	ബ്രഹ്മശ്രീ അച്യുതാനന്ദ സ്വാമി	6.6	
130	16	164/12	ബാഹുലേയൻ	11.3	
131	16	164/13	ബ്രഹ്മശ്രീ നാരായണ ഗുരുസ്വാമി	7.8	
132	16	164/14	സോമൻ നായർ	2.15	
133	16	164/15	ഭാരതി	7.25	
134	16	164/16	വേലായുധൻ	6.8	
135	16	164/19	നാരായണപിള്ള കൃഷ്ണപിള്ള	16.85	
136	16	164/21	ഗോപിനാഥ്ജി	16.4	

This is a digitally signed Gazette.
Authenticity may be verified through https://compose.kerala.gov.in/

247

137	16	229/11	ലക്ഷ്മിക്കുട്ടി 'അമ്മ വിലാസിനിയമ്മ	43.8	
138	16	250/17	രാമൻ മാതേവൻ	10	
139	16	254/3	കൊച്ചുരാമൻ	7.25	
140	16	254/4	കല്യാണികുട്ടിയമ്മ അമ്മുക്കുട്ടിഅമ്മ	7.9	
141	16	254/5	രാജേന്ദ്രൻ ശശികുമാരി	2.4	
142	16	254/6	രാജേന്ദ്രൻ ശശികുമാരി	3.2	
143	16	254/8	രാമചന്ദ്രൻ നായർ രാധിക	9.25	
144	16	254/9	ചന്ദ്രൻ	16.6	
145	16	254/10	ലക്ഷ്മി അമ്മാൾ പാച്ചി അമ്മാൾ	4.5	
146	16	254/11	ചക്കി പാർവതി	5.5	
147	16	254/12	ഭഗവതി ചക്കി	11	
148	16	254/13	സുഭദ്രാമ്മ	5.25	
149	16	254/14	സുധാകരൻ നായർ	17.05	
150	16	254/15	മറിയക്കുട്ടി നെറ്റോ മാർത്ത ലോപ്പസ്	3.7	
151	16	254/16	പരമേശ്വരൻപിള്ള ശിവശങ്കരപ്പിള്ള	12.3	
152	16	254/17	തങ്കമ്മ രത്നമ്മ	9.7	

This is a digitally signed Gazette.
Authenticity may be verified through https://compose.kerala.gov.in/

153	16	281/1	ശ്രീനാഥ് വസന്തകുമാരി	8.65	
154	16	296/8	കൃഷ്ണൻകുട്ടി നായർ	9.25	
155	16	300/1	പരമേശ്വരൻ നായർ	5.6	
156	16	300/2	പരമേശ്വരൻ നായർ വിക്രമൻ നായർ ശിവശങ്കരൻ നായർ	14.4	
157	16	300/4	സോമതിയമ്മ	7.6	
158	16	300/5	കരുണാകരൻ നായർ ഭാര്യ മംഗളകുമാരി, ജൈത്രി	13.8	
159	16	300/6	രാഘവൻ പിള്ള മാധവൻ നായർ	14.65	
160	16	300/7	ശ്രീകുമാർ അപ്പുകുട്ടൻ നായർ	11.3	
161	16	300/8	രാഘവൻ പിള്ള മാധവൻ നായർ	8.45	
162	16	300/9	ശിവശങ്കരൻ നായർ ഓമന	14.25	
163	16	300/13	മണികണ്ഠൻ നായർ ശ്രീകണ്ഠൻ നായർ	19.15	
164	16	300/14	ശങ്കരപ്പിള്ള ഭാസ്കരപിള്ള	15.6	
165	16	431/2	ഭഗവതി പൊന്നമ്മ	0.8	
166	16	431/5	ഭാരതി ശാന്തമ്മ	5	
167	16	431/6	നാരായണി വസുമതി ഗോപാലൻ നാരായണൻ	6.25	
168	16	431/9	ബ്രഹ്മശ്രീ നാരായണ ഗുരുസ്വാമി	26.15	

This is a digitally signed Gazette.
Authenticity may be verified through https://compose.kerala.gov.in/

249

169	16	466/4	നാരായണി യശോധര	15	
170	16	466/6	കൃഷ്ണപിള്ള ഉണ്ണിപ്പിള്ള	8.2	
171	16	466/7	കാർത്ത്യായനി വസുമതി	4	
172	16	466/8	നാരായണപിള്ള ഈശ്വരപിള്ള കുഞ്ഞുലക്ഷ്മി പിള്ള	4.4	
173	16	466/9	നാണു വിജയൻ	9.4	
174	16	466/10	ഗിരീശകുമാർ	23.5	
175	16	477/2	ചെല്ലമ്മ സുശീല	16.3	
176	16	477/3	ചെല്ലമ്മ പിള്ള ലക്ഷ്മികുട്ടിയമ്മ	9.6	
177	16	477/4	നീലൻപിള്ള പരമേശ്വരൻപിള്ള	6.3	
178	16	477/5	കല്യാണിയമ്മ ചെല്ലമ്മ വിജയമ്മ ജഗദമ്മ	5.5	
179	16	477/7	നീലൻപിള്ള പദ്മനാഭൻപിള്ള	15.5	
180	16	477/8	പദ്മനാഭപിള്ള വിശ്വംഭരൻപിള്ള സുകുമാരപിള്ള	10	477/8 ൽ ഉൾപ്പെട്ട 17.9 ആർ നിലത്തിൽ നിന്ന് 7.9 ആർ നികത്തപ്പെട്ടതിനാൽ ഒഴിവാക്കുന്നു.
181	16	477/9	അപ്പുകുട്ടൻ നായർ സരസമ്മ	3	

This is a digitally signed Gazette.
Authenticity may be verified through https://compose.kerala.gov.in/

182	16	477/11	സരസമ്മ സുനന്ദ	5.86	477/11 ൽ ഉൾപ്പെട്ട 9.9 ആർ നിലത്തിൽ നിന്നും 477/11-1-2 ൽ ഉള്ള 0.06 ആർ, 477/11-2 ൽ ഉള്ള 1.96 ആർ, 477/11-2-1 ൽ ഉള്ള 2.02 ആർ എന്നിവ (ആകെ 4.04 ആർ) ഒഴിവാക്കിയിരിക്കുന്നു.
183	16	477/12	സരസമ്മ സുഗന്ധി വിശ്വംഭരൻ ദിലീപ്കുമാർ	6.4	
184	16	477/13	ചഞ്ചലാക്ഷി	9	
185	16	477/14	സരോജിനി	9.4	
186	16	477/15	പപ്പൻ രാമൻ	2.3	
187	16	477/18	പ്രസന്നകുമാരി	0.35	
188	16	495/1	അനിൽകുമാർ	8	
189	16	495/8	ഭാഗീരഥി വൈശാഖി	3.8	
190	16	495/9	ചന്ദ്രിക	9.2	
191	16	495/12	കുഞ്ഞൻ പങ്കജാക്ഷൻ	7.9	
192	16	495/13	മാധവൻ നടരാജൻ മാധവൻ സുകുമാരൻ	6.9	
193	16	629/8	കൃഷ്ണരു നാരായണരു	49	

2008ലെ കേരള നെൽവയൽ തണ്ണീർത്തടസംരക്ഷണ നിയമ പ്രകാരം തയ്യാറാക്കിയ

This is a digitally signed Gazette.
Authenticity may be verified through https://compose.kerala.gov.in/

251

തിരുവനന്തപുരം കോർപ്പറേഷനിലെ ശ്രീകാര്യം സോണിലെ പാങ്ങപ്പാറ വില്ലേജിലെ ഡാറ്റാ ബാങ്ക്

തിരുവനന്തപുരം കോർപ്പറേഷനിലെ പാങ്ങപ്പാറ വില്ലേജിലെ തണ്ണീർത്തടങ്ങളുടെ വിവരം

ക്രമ നമ്പർ	ബ്ലോക്ക്	റീസർവേ നമ്പർ	വസ്തു ഉടമസ്ഥൻറെ പേര്	വിസ്തീർണം (ആർ)
1	16	29/1	സർക്കാർ കുളം	22.4
2	16	6/1	സർക്കാർ കുളം	12.4
3	16	72	തോട്	11.9
4	16	86/8	സർക്കാർ കുളം	6.5
5	16	108	തോട്	19.2
6	16	109	തോട്	15.6
7	16	114	തോട്	21.65
8	16	117	തോട്	34.85
9	16	119	തോട്	18.7
10	16	149/12	തോട്	16.4
11	16	154/19	സർക്കാർ കുളം	9.6
12	16	160/9	തോട്	2.65
13	16	167	തോട്	12.68
14	16	168	തോട്	9.31
15	16	212/1	തോട്	10.9
16	16	213	തോട്	19.23
17	16	238	തോട്	20.59
18	16	240	തോട്	15.37
19	16	241	തോട്	17.81
20	16	245	തോട്	17.84
21	16	246	തോട്	16.88
22	16	251	തോട്	19.87
23	16	252	തോട്	25.02
24	16	326/1	തോട്	4.15
25	16	327/8	തോട്	6.0
26	16	328/1	തോട്	2.65
27	16	329/1	തോട്	3.75
28	16	339/13	തോട്	8.4

This is a digitally signed Gazette.
Authenticity may be verified through https://compose.kerala.gov.in/

29	16	340/17	തോട്	9.1
30	16	367/9	സർക്കാർ കുളം	7.25
31	16	421/9	സർക്കാർ കുളം	12.25
32	16	426/1	സർക്കാർ കുളം	2.41
33	16	433/12	സർക്കാർ കുളം	41.2
34	16	448/3	സർക്കാർ കുളം	4.0
35	16	475/14	സർക്കാർ കുളം	9.35
36	16	485/17	സർക്കാർ കുളം	27.7
37	16	490/6	സർക്കാർ കുളം	25.6
38	16	546/1	സർക്കാർ കുളം	20.6
39	16	568/2	സർക്കാർ കുളം	12.25
40	16	586/5	ചിറ	2.6
41	16	608/2	സർക്കാർ കുളം	8.3
42	16	634/1	സർക്കാർ കുളം	35

തിരുവനന്തപുരം കോർപ്പറേഷനിലെ പാങ്ങപ്പാറ വില്ലേജിന്റെ സംക്ഷിപ്ത വിവരം

		വിസ്തീർണം (ആർ(	
	നെൽവയൽ	1861	
	തണ്ണീർത്തടം	619	

This is a digitally signed Gazette.
Authenticity may be verified through https://compose.kerala.gov.in/

253

2008 ലെ കേരള നെൽവയൽ തണ്ണീർത്തട സംരക്ഷണ നിയമ പ്രകാരം തയ്യാറാക്കിയ തിരുവനന്തപുരം കോർപറേഷൻ ശ്രീകാര്യം സോണിലെ ഡേറ്റ ബാങ്ക്

ഉളിയാഴ്തുറ വില്ലേജ്

തിരുവനന്തപുരം കോർപറേഷൻ ശ്രീകാര്യം സോണിലെ ഉളിയാഴ്തുറ വില്ലേജിലെ നെൽവയലുകളുടെ വിവരം

ക്രമ നമ്പർ	ബ്ലോക്ക് നമ്പർ	സർവ്വേ നമ്പർ	റെവന്യൂ ഉടമസ്ഥന്റെ പേര്	വിസ്തീർണം (ആർ-ൽ)	റിമാർക്സ്
			ബ്ലോക്ക് 14		
1	14	127/2	അപ്പുകുട്ടൻ നായർ	5.1	
2	14	127/5	പാർവതി ഈശ്വരി	8.2	
3	14	127/8	കൃഷ്ണപിള്ള ശിവശങ്കരൻ പിള്ള	5.2	
4	14	180/4	രാഘവൻ പിള്ള വാസുദേവൻ നായർ	10.5	
5	14	180/5	അലിക്കുഞ്ഞു അബ്ദുൾകരിം	11.5	
6	14	180/7	ചെല്ലമ്മ ദേവകിഅമ്മ സരസ്വതിയമ്മ	32.3	
7	14	180/10	ചെല്ലപ്പൻ ശ്രീധരൻ	9.5	

This is a digitally signed Gazette.
Authenticity may be verified through https://compose.kerala.gov.in/

8	14	180/11	ജനാർദ്ദനപിള്ള സുകുമാരപിള്ള	11	
9	14	181/3	ഭാർഗ്ഗവിയമ്മ വസന്തകുമാരിയമ്മ	4.65	
10	14	181/4	കേശവൻ വിശ്വംഭരൻ	19.2	
11	14	181/5	വേലായുധൻ ഭാസ്കരൻ	10.05	
12	14	181/6	ഭാഗവിയമ്മ വസുമതി	3.05	
13	14	181/9	ജനാർദ്ദനപിള്ള സോമശേഖരൻ നായർ	14.8	
14	14	181/10	കുഞ്ഞൻ പിള്ള വേലായുധൻ പിള്ള	11.65	
15	14	181/11	ബാപ്പു മുഹമ്മദ് കണ്ണ്	4.45	
16	14	181/12	ഗോമതി	16.8	
17	14	181/13	ചെല്ലമ്മ വസന്ത	8.9	
18	14	181/14	കുഞ്ഞുലക്ഷ്മി ശാരദ ഭായ്	9.8	
19	14	181/15	ചെല്ലമ്മ വസന്ത	3.45	
20	14	191/1	ഭാർഗവി വസുമതി	21.5	
21	14	191/2	കമലമ്മ ബേബി ചെല്ലപ്പൻ പിള്ള ഭാസ്കരപിള്ള ശ്രീധരൻപിള്ള	3.5	
22	14	191/3	ജാനകിയമ്മ ഭാസുരാംഗി'അമ്മ	5.2	
23	14	191/4	ഷൈലജ സത്യൻ	9.8	

This is a digitally signed Gazette.
Authenticity may be verified through https://compose.kerala.gov.in/

24	14	191/5	കേശവൻ വിശ്വംഭരൻ	8.3	
25	14	191/6	മാധവൻ പിള്ള സോമശേഖരൻ നായർ	8.1	
26	14	191/7	കേശവൻ വിശ്വംഭരൻ	2.15	
27	14	191/8	കുന്നുവിളവീട്ടിൽ സുകുമാരൻ	4.95	
28	14	191/9	പള്ളപ്പാറകോണത്ത് ഭാഗീരഥി 'അമ്മ സരസമ്മ	3.05	
29	14	191/10	ശങ്കരൻ സുകുമാരൻ	3.05	
30	14	191/11	ബാലകൃഷ്ണപിള്ള മാധവൻ നായർ	3.5	
31	14	191/12	ശങ്കരൻ സുകുമാരൻ	5.6	
32	14	191/13	അയ്യപ്പൻപിള്ള ബാലകൃഷ്ണപിള്ള ജാനകിയമ്മ ഭഗീരഥിയമ്മ	7.75	
33	14	191/14	ഭഗവതിഅമ്മ പാറുക്കുട്ടിയമ്മ	12.7	
34	14	191/16	കേശവൻ വിശ്വംഭരൻ	5.6	
35	14	240/1	കൃഷ്ണപിള്ള ശങ്കരപ്പിള്ള	15.3	
36	14	240/2	ശേഖരപിള്ള വിജയൻ	7.15	
37	14	240/3	സരസ്വതിയമ്മ ശാന്തകുമാരി	6.4	
38	14	240/4	സരസ്വതിയമ്മ	4	
39	14	240/5	സുജാതമ്മ	12.8	

This is a digitally signed Gazette.
Authenticity may be verified through https://compose.kerala.gov.in/

40	14	240/7	സന്ധ്യ	0.3	
41	14	240/10	കൃഷ്ണപിള്ള	5	
42	14	240/14	പദ്മനാഭപിള്ള പുരുഷോത്തമൻ നായർ	0.95	
43	14	246/1	ദേവകിഅമ്മ വിളയിൽവിളാകത്ത് വീട്	5.1	
44	14	246/2	ശശിധരൻ നായർ പാലർത്തല വീട്	5.4	
45	14	246/3	ശശിധരൻ നായർ മൂഴിത്തലക്കൽ പുത്തൻവീട്	4.35	
46	14	246/4	ദാമോദരൻ പിള്ള പൂവണത്തുംവീട്	5.25	
47	14	246/5	സരസ്വതിയമ്മ വലിയവിള വീട്	4.7	
48	14	246/6	തങ്കു നായർ കൊടിയിൽവീട്	3.85	
49	14	246/7	പുരുഷോത്തമൻ നായർ കഴുന്നയിൽ പറമ്പിൽവീട്	6.1	
50	14	246/8	കുട്ടൻപിള്ള പുന്നോട്ടുകോണം	18.6	
51	14	246/10	വേലായുധൻ പിള്ള ഭാര്യ സരസ്വതിയമ്മ പാലർത്തല വീട്	10.8	
52	14	246/11	ചെല്ലപ്പൻ ഗംഗാധരൻ പുതുവൽപുത്തൻവീട്	5.3	
53	14	246/13	തങ്കപ്പൻ നായർ ഭാർഗ്ഗവിയമ്മ സരസ്വതിയമ്മ ആളിയിൽതറട്ട	6.6	
54	14	248/1	കേശവദാസൻ	8	

This is a digitally signed Gazette.
Authenticity may be verified through https://compose.kerala.gov.in/

257

55	14	248/2	കുഞ്ഞൻപിള്ള കൃഷ്ണൻ നായർ ഭാർഗവി കൃഷ്ണമ്മ	9.5	
56	14	248/3	പൊന്നമ്മ സുശീല, കൃഷ്ണവിലാസം, ഞാണ്ടൂർക്കോണം	7.4	
57	14	248/4	കുഞ്ഞൻപിള്ള കൃഷ്ണൻ നായർ ഭാർഗവി കൃഷ്ണമ്മ	9.5	
58	14	248/5	വിമല പുഷ്പം	12.45	
59	14	248/6	നാരായണപിള്ള വേലായുധൻപിള്ള	12.4	
60	14	248/7	പദ്മനാഭപിള്ള പുരുഷോത്തമൻ നായർ	10.5	
61	14	248/8	ലക്ഷ്മിക്കുട്ടിഅമ്മ ഓമനയമ്മ	3.3	
62	14	248/9	ഭാരതിയമ്മ സേതുലക്ഷ്മിയമ്മ	7.5	
63	14	248/10	ലക്ഷ്മിക്കുട്ടിഅമ്മ ഓമനയമ്മ	4.4	
64	14	248/11	വിജയലക്ഷ്മിയമ്മ	2.9	
65	14	254/1	ഭാരതിയമ്മ വസന്തകുമാരി	4.35	
66	14	254/2	ദേവകിഅമ്മ	3.7	
67	14	254/3	പദ്മനാഭപിള്ള സുകുമാരൻ നായർ	4.2	
68	14	254/11	മാധവൻ പിള്ള പരമേശ്വരൻ നായർ	5.8	
69	14	254/12	സരസ്വതി	9.95	
70	14	262/7	പാറുക്കുട്ടിയമ്മ ഓമനയമ്മ	9.45	

This is a digitally signed Gazette.
Authenticity may be verified through https://compose.kerala.gov.in/

71	14	262/9	ചെല്ലപ്പൻ പിള്ള	8.8	
72	14	262/12	വേലായുധൻപിള്ള കുമാരൻകുട്ടി നായർ	11.6	
73	14	262/13	ദേവകിഅമ്മ സരസമ്മ പിള്ള	5.8	
74	14	262/14	വേലായുധൻ പിള്ള മാധവൻ പിള്ള	9	
75	14	271/2	ഗൗരിയമ്മ ബേബിയമ്മ	7.4	
76	14	271/3	ഗംഗാധരൻ പിള്ള	12.9	
77	14	271/4	കല്യാണി ഭാസുരാംഗി	5.45	
78	14	271/7	ശേഖരപിള്ള	6.05	
79	14	271/8	കല്യാണി ഭാരതി	9.3	
80	14	271/9	ഗോപാലപിള്ള അപ്പുകുട്ടൻ നായർ	5.75	
81	14	271/10	കല്യാണി ഭാരതി	5.5	
82	14	271/11	ശേഖരപിള്ള വിശ്വംഭരൻ	10.2	
83	14	271/12	വിശ്വംഭരൻ, തേങ്ങണംകോട്, കാട്ടായിക്കോണം	13.3	
84	14	272/1	അബൂബക്കർ മകൻ അബ്ദുൽ റഹിം, കല്ലടിച്ചവിള പുത്തൻവീട്	14	
85	14	272/2	ഭാഗീരഥിയമ്മ വിശാലാക്ഷിയമ്മ	6.85	
86	14	272/5	ക്രിസ്തുദാസ്	6.05	

This is a digitally signed Gazette.
Authenticity may be verified through https://compose.kerala.gov.in/

259

87	14	272/6	കുഞ്ഞുലക്ഷ്മി ഭാരതി കല്ലടിച്ചവിള	5.2	
88	14	272/7	അപ്പുകുട്ടൻ നായർ ഭാരതിയമ്മ	15.7	
89	14	272/8	മാധവിയമ്മ സുഗന്ധിയമ്മ	4.4	
90	14	272/9	ഭാരഥി ഹൈമവതി	5.7	
91	14	273/1	ഗൗരിയമ്മ കല്യാണിയമ്മ	14.3	
92	14	273/6	കുമാരപിള്ള ഗോപാലപിള്ള	4.4	
93	14	273/7	മാധവൻ പിള്ള സോമശേഖരൻ നായർ	7.6	
94	14	273/8	ജോസഫ് നാടാർ എ്വ തോമസ് നാടാർ	7.7	
95	14	273/9	അബ്ദുൽ കരിം	5.5	
96	14	273/10	കുഞ്ഞൻപിള്ള മാധവൻ പിള്ള	5.4	
97	14	273/11	നീലകണ്ഠപിള്ള അപ്പുക്കുട്ടൻപിള്ള	5.55	
98	14	273/12	ശിവശങ്കരൻപിള്ള സുകുമാരൻ നായർ	13.6	
99	14	273/14	രമണി ജി നായർ	5.6	
100	14	273/17	ശങ്കരപ്പിള്ള പ്രഭാകരൻ നായർ	4.2	
101	14	303/6	വേലായുധൻപിള്ള കുമാരൻ നായർ	6.15	
102	14	303/7	ഓമനകുമാരി	22	

This is a digitally signed Gazette.
Authenticity may be verified through https://compose.kerala.gov.in/

103	14	303/12	ഭാഗീരഥിയമ്മ ശാന്തകുമാരിയമ്മ	16.7	
104	14	303/13	രാമകൃഷ്ണപിള്ള രവീന്ദ്രൻ നായർ	5.15	
105	14	303/14	ഭാഗീരഥിയമ്മ രത്നമ്മ രാമൻപിള്ള ശിവൻപിള്ള	11.05	
106	14	303/15	ശാരദ രാധാമണി	11.8	
107	14	309/4	പൊന്നമ്മ രാജമ്മ ഗോപാലപിള്ള പ്രഭാകരൻ നായർ സോമൻ നായർ കുട്ടപ്പൻ നായർ	10.25	
108	14	309/5	സരസ്വതിയമ്മ ഗീത	17.3	
109	14	309/7	കുമാരൻ നായർ	22	
110	14	309/13	ഗോപാലപിള്ള	18.8	
111	14	314/2	അലിയാരുകുട്ടി നസറുദ്ദീൻ	13	
112	14	314/3	ശ്രീധരൻ നായർ പി ആർ	10.9	
113	14	314/4	വാസുദേവൻ നായർ	10.4	
114	14	314/5	ശ്രീമതിയമ്മ വസന്തകുമാരി	10.9	
115	14	314/7	ഈശായിപിള്ള ഹസറുദ്ദീൻ	10.75	
116	14	314/8	മുഹമ്മദ് പിള്ള	10.75	
117	14	314/9	ബാപ്പു അലിയാരുകുഞ്ഞ്	15.65	

This is a digitally signed Gazette.
Authenticity may be verified through https://compose.kerala.gov.in/

261

118	14	314/10	പർവ്വതിഅമ്മ കുഞ്ഞുലക്ഷ്മിയമ്മ	7.75	
119	14	314/11	രാമൻപിള്ള ബാലൻപിള്ള	15.9	
120	14	314/12	വിജയമ്മ	3.1	
121	14	314/13	ശാരദാമ്മ ഓമനയമ്മ	3.25	
122	14	314/14	ഭാഗീരഥിയമ്മ സുഭദ്രാമ്മ	13.05	
123	14	314/15	പർവ്വതിഅമ്മ കുഞ്ഞുലക്ഷ്മിയമ്മ	15.4	
124	14	314/16	ചെല്ലപ്പൻ പിള്ള വേണുഗോപാലൻ നായർ	13.2	
125	14	317/1	ലീലാമണി	8.4	
126	14	317/2	കുഞ്ഞമ്മ പൊന്നമ്മ	10.4	
127	14	317/3	മൈതീൻകുഞ്ഞ് ജലാലുദ്ദീൻ	2.9	
128	14	317/4	മഹേശ്വരി എം നായർ	6.55	
129	14	317/5	ശിവശങ്കരപ്പിള്ള കരുണാകരൻ നായർ	7.3	
130	14	317/6	പദ്മനാഭപിള്ള സുകുമാരൻ നായർ	12.5	
131	14	317/7	ഗൗരിയമ്മ സരസ്വതിയമ്മ	9.4	
132	14	317/9	ശിവശങ്കരപ്പിള്ള കരുണാകരൻ നായർ	15.9	
	14	317/10	കൃഷ്ണപിള്ള പരമേശ്വരൻപിള്ള ചെല്ലമ്മ രാജമ്മ	7.45	

134	14	317/11	കൃഷ്ണപിള്ള ഗോപാലപിള്ള	3.58	
135	14	317/12	കാർത്യായനിയമ്മ സുകുമാരിയമ്മ	8.9	
136	14	405/3	ഗോവിന്ദൻ രാഘവൻ	14.85	
137	14	405/4	ചെല്ലമ്മ പൊന്നമ്മ	13.65	
138	14	405/5	സരസമ്മ വത്സലാദേവി കൃഷ്ണൻനായർ ശ്രീകുമാരൻ നായർ	11.75	
139	14	405/6	വേലായുധൻ ആചാരി സുബ്രമണ്യൻ ആചാരി	9.1	
140	14	405/9	രുഗ്മിണിയമ്മ	10.05	
141	14	406/3	കേശവൻ ആശാരി മാധവൻ ആശാരി	3.2	
142	14	406/4	വേലായുധൻ ആശാരി സുബ്രമണ്യൻ ആശാരി	5.2	
143	14	406/5	പാച്ചി സരസമ്മ	2.2	
144	14	406/6	കാർത്യായനിയമ്മ കുഞ്ഞമ്മ	5.8	
145	14	406/7	ഗോവിന്ദൻ രഘുനന്ദൻ കൃഷ്ണൻ ആശാരി സുകുമാരൻ ആശാരി ഗോവിന്ദൻ ആശാരി	7.95	
146	14	406/8	ഗോവിന്ദൻ രഘുനന്ദൻ കൃഷ്ണൻ ആശാരി സുകുമാരൻ ആശാരി ഗോവിന്ദൻ ആശാരി	8.8	
147	14	406/12	നാരായണിഅമ്മ രുഗ്മിണിയമ്മ	5.1	

This is a digitally signed Gazette.
Authenticity may be verified through https://compose.kerala.gov.in/

148	14	406/13	കൊച്ചുകുട്ടിപ്പിള്ള ലീലാകുമാരി	4.75	
149	14	417/2	ഗോപാലകൃഷ്ണ വാര്യർ	18.4	
150	14	417/3	ലത ഗീത	19.75	
151	14	417/4	രമ ടി എസ്	9.6	
152	14	417/5	അമ്മുക്കുട്ടിഅമ്മ ശാന്ത	2.9	
153	14	417/6	പരമേശ്വരൻ പിള്ള ശങ്കരപ്പിള്ള	5.2	
154	14	417/7	ലക്ഷ്മിക്കുട്ടി വാരസ്യാർ സരോജിനി വാരസ്യാർ	8.8	
155	14	417/8	ഗംഗാധരപിള്ള	5	
156	14	417/16	ചെല്ലപ്പൻ പിള്ള ദാമോദരൻ നായർ	12.6	
157	14	417/17	നാരായണൻ പിള്ള കൃഷ്ണൻ നായർ	13.4	
158	14	421/3	കൃഷ്ണപിള്ള ബാലകൃഷ്ണപിള്ള	12.2	
159	14	421/4	ലക്ഷ്മി	15.8	
160	14	421/5	പാറുക്കുട്ടി വാരസ്യാർ സുകുമാരി വാരസ്യാർ നാരായണി വാരസ്യാർ മായാദേവി	25.96	421/5 ൽ ഉൾപ്പെട്ട 29 ആർ നിലത്തിൽ നിന്നും 421/5-1ൽ 3.04 ആർ നിലം ksrec റിപ്പോർട്ടിന്റെ അടിസ്ഥാനത്തിൽ ഒഴിവാക്കി
161	14	421/7	ശങ്കര വാര്യർ കുട്ടപ്പ വാര്യർ	12.4	

This is a digitally signed Gazette.
Authenticity may be verified through https://compose.kerala.gov.in/

162	14	421/8	ജഗദമ്മ വാരസ്യാർ	12	
163	14	421/15	നാരായണപിള്ള കൃഷ്ണൻ നായർ മേലെകൈതറ വീട്	19.2	
164	14	421/16	നാരായണപിള്ള ശ്രീധരൻ നായർ	26.4	
165	14	421/17	വിജയമ്മ	5	
166	14	429/2	ഇബ്രാഹിം പിള്ള അഹമ്മദ് പിള്ള	9.55	
167	14	429/12	വിജലക്ഷ്മിയമ്മ അയിരേറ്റു വീട്	19.2	
168	14	430/2	ഗോപാലപിള്ള സദാശിവൻ നായർ	2.15	
169	14	430/3	ഗോവിന്ദപിള്ള കൃഷ്ണപിള്ള	15.5	
170	14	430/8	ചെല്ലമ്മ സരോജിനിയമ്മ	11	
171	14	430/9	വത്സമ്മ പിള്ള ഗോപിനാഥൻ നായർ	6.2	
172	14	430/10	സാറാമ്മ ഉമ്മാൾ ഐഷ ബീവി	6.8	
173	14	430/11	അച്യുതാനന്ദ സ്വാമികൾ ശിവഗിരി	10.25	
174	14	430/13	ശശിധരൻ	5.7	
175	14	430/14	നങ്ങേലി ഭഗവതി	15.75	
176	14	430/15	അലിക്കുഞ്ഞ് അബ്ദുൽ അസീസ്	11.75	
177	14	430/16	രാമൻപിള്ള ശശിധരൻ നായർ ശാരദാമ്മ ശാന്തമ്മ	14.8	

This is a digitally signed Gazette.
Authenticity may be verified through https://compose.kerala.gov.in/

178	14	430/17	അള്ളാഹ് പിള്ള അഹമ്മദ് പിള്ള	4.6	
179	14	430/18	കുമാരൻ രാമൻ	4.05	
180	14	430/21	കേശവൻ മുടിയിട്ടുവിള വീട്	17.85	
181	14	432/4	നാരായണി വാരസ്യാർ	12.5	
182	14	432/5	നാരായണൻപിള്ള കൃഷ്ണൻ നായർ	17.6	
183	14	432/6	നാരായണി വാരസ്യാർ മായാദേവി	15.1	
184	14	432/7	സുകുമാരൻ നായർ മേലതിൽ വീട്	5.65	
185	14	432/8	ഭാസ്കരൻ നായർ മേലതിൽ വീട്	4.55	
186	14	432/11	ഗോപാലപിള്ള സദാശിവൻ നായർ	7.6	
187	14	432/12	ഗോപാലപിള്ള സദാശിവൻ നായർ	3.45	
188	14	432/13	പർവ്വതിഅമ്മ ശാന്തകുമാരിയമ്മ	13.05	
189	14	432/14	മാധവൻ നായർ പ്രസന്നകുമാർ	15.5	
190	14	433/1	ശിവശങ്കരപ്പിള്ള കരുണാകരൻ നായർ	8	
191	14	433/2	ദാമോദരൻ സോമൻ	11.1	
192	14	433/3	സുഭദ്രാമ്മ ഓമനകുമാരി	11.9	
193	14	433/11	ചെല്ലപ്പൻ പിള്ള സദാശിവൻ നായർ	5.45	

194	14	433/12	മുരളീധരൻ നായർ സുഭദ്രാമ്മ ഓമനകുമാരി രാമൻപിള്ള	14.65	
195	14	433/13	സുഭദ്രാമ്മ ഓമനകുമാരിയമ്മ മുരളീധരൻ നായർ	10.9	
196	14	433/14	കുഞ്ഞൻപിള്ള പദ്മനാഭൻ നായർ	9.9	
197	14	433/15	ദാമോദരൻ നടരാജൻ	7.95	
198	14	439/8	ചെമ്പഴന്തി മഠം വക സ്ഥലം	12.45	
199	14	462/10	തങ്കമ്മ പിള്ള വസന്തകുമാരി	11.6	
200	14	462/15	പാറുക്കുട്ടിയമ്മ ലളിതമ്മ	15.7	
201	14	473/1	സരസ്വതിയമ്മ വിലാസിനിദേവി	19.7	
202	14	473/3	സരസ്വതിയമ്മ പത്മാവതിഅമ്മ	20.6	
203	14	473/4	പരമേശ്വരൻപിള്ള പ്രേമാനന്ദ്	43	
204	14	473/6	കുഞ്ഞിയമ്മ സരസ്വതിയമ്മ	11.8	
205	14	473/8	പരമേശ്വരൻപിള്ള വിജയചന്ദ്രൻ നായർ	38.5	
206	14	473/12	ഭാർഗ്ഗവിയമ്മ രുഗ്മിണിയമ്മ	8.35	
			ബ്ലോക്ക് 15		
207	15	11/6.	സുകുമാരൻ നായർ	19.8	
208	15	11/7.	വസന്തകുമാരി	12.55	

This is a digitally signed Gazette.
Authenticity may be verified through https://compose.kerala.gov.in/

267

209	15	11/8.	രാധമ്മ	4.45	
210	15	11/9.	ഷൈലകുമാരി	3.9	
211	15	11/13-1	രാധമ്മ	13.6	
212	15	11/14.	ബാലചന്ദ്രൻ നായർ	14.2	
213	15	11/15.	ബാലചന്ദ്രൻ നായർ	9.2	
214	15	12/1.	ജയകുമാരി	12.5	
215	15	12/2.	ദിവ്യ ജി ആർ	11.75	
216	15	12/3.	ഇന്ദിരാമ്മ	7	
217	15	12/4.	സിന്ധു എ ആർ	13.9	
218	15	12/5.	ഷൈലജ 'അമ്മ	13.6	
219	15	12/6.	മോഹനൻ നായർ കൃഷ്ണമ്മ	8.45	
220	15	12/7.	അപ്പുക്കുട്ടൻ നായർ	9.4	
221	15	12/8.	ഭാസ്കരപിള്ള	4.5	
222	15	12/9.	പദ്മാവതിഅമ്മ	7.8	
223	15	12/10-1.	മോഹനകുമാരൻ നായർ	5.63	
224	15	12/11.	കൃഷ്ണൻ നായർ	16	

This is a digitally signed Gazette.
Authenticity may be verified through https://compose.kerala.gov.in/

225	15	12/12.	ഭാസ്കരൻ നായർ	15.1	
226	15	12/13.	ദിവ്യ ജി ആർ	6.5	
227	15	13/1.	ബാലചന്ദ്രൻ നായർ	9.2	
228	15	13/2-1.	ബാലചന്ദ്രൻ നായർ	8.8	
229	15	13/3.	ഭാസ്കരൻ നായർ	17.8	
230	15	13/4.	അനിൽകുമാർ	6.65	
231	15	13/5.	സുനിത	6	
232	15	13/6.	സുധ	4.2	
233	15	13/8.	ശിവശങ്കരൻ നായർ എസ് കൃഷ്ണൻ എസ്	3	
234	15	13/9-1.	ധന്യ	13	
235	15	13/9.	ബാലസ്	14	
236	15	13/10.	വാസുദേവൻ	12.43	
237	15	13/10-2.	ശിവകുമാർ	6.77	
238	15	13/11-1.	ഗീതമ്മ	18.09	
239	15	13/12.	ലളിതാംബിക	9.1	
240	15	13/13.	ഇന്ദിരാമ്മ	6.66	

This is a digitally signed Gazette.
Authenticity may be verified through https://compose.kerala.gov.in/

269

241	15	13/14.	ധന്യ	20.1	
242	15	13/16.	രഞ്ജു	0.44	
243	15	63/1	ശ്രീധരൻ നായർ	11.3	
244	15	63/2	സുധാകരൻ നായർ	14.5	
245	15	63/3	അനിത വി എസ്	13.7	
246	15	63/6	സുധാകരൻ നായർ	6	
247	15	63/7	അനിത വി എസ്	10.15	
248	15	63/8	സനൽദാസ് പി	5.2	
249	15	63/8-1	സനൽദാസ് പി	5.2	
250	15	63/9	വിക്രമൻ	27.3	
251	15	70/4	അംബുജാക്ഷി	11.32	
252	15	70/4-1	അഭിലാഷ് കൃഷ്ണ	7.28	
253	15	70/6	വിശ്വംഭരൻ	7.3	
254	15	70/7	കേശവൻ ആശാരി	6.28	
255	15	70/8	വിശ്വംഭരൻ	12.95	
256	15	70/8-1	മിനിലാൽ എസ് ആർ	16.19	

This is a digitally signed Gazette.
Authenticity may be verified through https://compose.kerala.gov.in/

257	15	70/9	വിജയൻ	5.3	
258	15	71/1	സ്റ്റാൻലി	7.6	
259	15	71/2	ഫിലിപ്പോസ്	5.5	
260	15	71/3	വേലായുധൻ പിള്ള	11.4	
261	15	71/4	പങ്കജാക്ഷി'അമ്മ	4.15	
262	15	71/5	രത്ന ദീപം	2.63	
263	15	71/6	കുഞ്ഞിതങ്കമ്മ	2.63	
264	15	71/7	ലതാകുമാരി	7.75	
265	15	71/8	സെൽവാനോസ്	6.06	
266	15	71/9	വേലായുധൻ പിള്ള	16.05	
267	15	71/10	അനിത വി എസ്	7.6	
268	15	71/11	രവീന്ദ്രൻ നളിനി	13.9	
269	15	71/13	അനിത വി എസ്	6.25	
270	15	71/14	ഗോപിനാഥൻ നായർ	5.66	
271	15	71/15	മാധവൻ നായർ	10.9	
272	15	76/4	സുദർശൻ അശ്വതി	2.45	

This is a digitally signed Gazette.
Authenticity may be verified through https://compose.kerala.gov.in/

271

273	15	76/4-1	സുജാത	2.8	
274	15	83/3	നളിനി ജയശ്രീ	7	
275	15	83/4	ശ്രീലേഖ	3.6	
276	15	83/7	പ്രവീണ	5.8	
277	15	83/10	രജത പി എസ്	17.5	
278	15	83/12	കുശലകുമാരി	7.35	
279	15	83/13	ശ്രീധരൻ നായർ	2.45	
280	15	83/14	ശശിധരൻ നായർ, അനിത ഭവൻ	3.4	
281	15	83/16	ശ്രീനിവാസൻ തോപ്പുവിളാകത്ത് വീട്	9.25	
282	15	83/17	അനീഷി ആർ ബി	6.5	
283	15	99/1	ശ്രീധരൻ പിള്ള	8.9	
284	15	99/4	മഹേശ്വരി'അമ്മ	16.6	
285	15	99/5	സരസ്വതിയമ്മ രാധാമണി	13.3	
286	15	99/6	രമാദേവി	5.7	
287	15	102/10	ശിവശങ്കരപ്പിള്ള കുറ്റിച്ചൽകോണത്ത് വീട്	79.2	
288	15	113/5	അപ്പുക്കുട്ടൻ നായർ	12.9	

This is a digitally signed Gazette.
Authenticity may be verified through https://compose.kerala.gov.in/

289	15	113/6	സിന്ധു എ ആർ	5.55	
290	15	113/7	ലതാകുമാരി	5.7	
291	15	113/8	പരമേശ്വരൻപിള്ള	4.9	
292	15	113/14	ഷൈലജ 'അമ്മ	5.4	
293	15	113/15	രത്നകുമാരി	11.2	
294	15	113/16	ഭാരതിയമ്മ	11.2	
295	15	150/1	ഓമനയമ്മ	9	
296	15	150/2	രാജൻ നായർ	5.5	
297	15	150/6	സുരേന്ദ്രൻ നായർ	6.2	
298	15	150/7	നെൽസൺ	8.25	
299	15	150/8	എബ്രഹാം ഡെന്നിസ്	5	
300	15	150/9	വിശ്വംഭരൻ നായർ	5	
301	15	150/10	സരസമ്മ	13.1	
302	15	150/11	സേതുകുട്ടിയമ്മ	4.5	
303	15	150/12	കുഞ്ഞിക്കണ്ണൻ നായർ	8.4	
304	15	150/13	വിജയൻ	8.9	

This is a digitally signed Gazette.
Authenticity may be verified through https://compose.kerala.gov.in/

273

305	15	150/14	കൃഷ്ണൻകുട്ടി നായർ രവീന്ദ്രൻ നായർ വടശ്ശേരികോണത്ത് വീട്	8.95	
306	15	150/16	രാജൻ നായർ	4.75	
307	15	150/17	രവീന്ദ്രൻ നായർ	5.8	
308	15	150/18	കൃഷ്ണപിള്ള	7.4	
309	15	150/20	വിജയകുമാരൻ നായർ	5.8	
310	15	150/21	വിജയകുമാർ	4.65	
311	15	154/3	വിജയകുമാരി	6.1	
312	15	154/4	കുമാർ വി എച്ച്, കുമാർ വി കെ, കുമാർ വി എസ്	16.4	
313	15	154/11	സുകുമാരിയമ്മ	3.5	
314	15	154/12	ശങ്കരപ്പിള്ള	4.6	
315	15	154/15	നെല്ലിക്കാവിള വീട്ടിൽ മോൺസൺ	6	
316	15	154/16	നെല്ലിക്കാവിള വീട്ടിൽ മോൺസൺ	7.1	
317	15	154/17	രാധമ്മ	12.5	
318	15	157/3	കാർത്യായനി'അമ്മ	7.3	
319	15	157/4	മാർഗരറ്റ് യൂനുസ്	11.9	
320	15	157/5	ബാബു	8.4	

This is a digitally signed Gazette.
Authenticity may be verified through https://compose.kerala.gov.in/

321	15	157/6	ശാന്തകുമാരി	2.8	
322	15	157/7	പരമേശ്വരൻപിള്ള	4.8	
323	15	157/8	മാധവൻപിള്ള	5.6	
324	15	157/11	ശേഖരപിള്ള	9.9	
325	15	158/1	സുകുമാരിയമ്മ	11.35	
326	15	158/2	മോശ ഏലിയാമ്മ	5.9	
327	15	158/4	പത്മകുമാരി	6.3	
328	15	158/5	ദാമോദരൻ പിള്ള	7.2	
329	15	158/6	ഗിരിജാകുമാരി	8.3	
330	15	158/7	ഓമനയമ്മ	3.45	
331	15	158/8	അപ്പുക്കുട്ടൻപിള്ള	2.75	
332	15	158/9	ജാനകിയമ്മ	6.7	
333	15	158/10	സുകുമാരിയമ്മ	7.7	
334	15	158/11	പൊന്നമ്മ	6.5	
335	15	158/12	ശേഖരപിള്ള	11.4	
336	15	192/4	സുലോചന	9.05	

This is a digitally signed Gazette.
Authenticity may be verified through https://compose.kerala.gov.in/

275

337	15	192/11	തങ്കപ്പൻ	16.65	
338	15	192/15	കുഴിവിള പുത്തൻവീട്ടിൽ മാധവൻ	11.04	
339	15	192/16	ഓമനയമ്മ	9.33	
340	15	193/1	ഗംഗാധരൻപിള്ള മടത്തുവിളാകത്ത് വീട്	5.8	
341	15	193/2	ഗോപാലൻ	3.2	
342	15	193/3	സരോജിനിയമ്മ	19.9	
343	15	193/11	മാധവൻപിള്ള	14.6	
344	15	193/13	കരുണാകരൻപിള്ള	12.45	
345	15	244/13	ദാസൻ ജോർജ്	19.7	
346	15	269/1	ഗംഗാധരൻ	22.24	
347	15	269/3	ജയകുമാർ രമേഷ്	10.9	
348	15	269/4	വിജയമ്മ	15.3	
349	15	269/5	കേശവപിള്ള	9	
350	15	269/10	അപ്പുക്കുട്ടൻ	5.6	
351	15	269/11	മാധവൻപിള്ള	11.4	
352	15	270/1	സുമതിയമ്മ	13.4	

This is a digitally signed Gazette.
Authenticity may be verified through https://compose.kerala.gov.in/

353	15	270/2	ശ്രീലത ശ്യാംകുമാർ	8.6	
354	15	270/3	പത്മാവതിഅമ്മ	8.4	
355	15	270/4	ഭാസ്കരപിള്ള	9	
356	15	270/5	ലോഹിതൻ ചെട്ടിയാർ	8.4	
357	15	270/6	കുട്ടൻപിള്ള	10.4	
358	15	270/7	പത്മാവതിഅമ്മ	7.5	
359	15	270/8	മണികണ്ഠവിലാസത്തിൽ ശങ്കരകൃഷ്ണൻ	14.6	
360	15	270/9	മാധവൻപിള്ള	7.25	
361	15	286/1	നാരായണപിള്ള കേശവപിള്ള	4.55	
362	15	286/2	സരസമ്മ	12.45	
363	15	286/3	സുധാകരൻ	4.55	
364	15	286/4	ശിശുപാലൻ	2	
365	15	286/5	ബിനുകുമാർ	5.4	
366	15	286/6	രഞ്ജിത്കുമാർ	7.6	
367	15	286/7	സുന്ദരേശൻ	13.15	
368	15	286/8	രാജേശ്വരൻ നായർ	6.07	

This is a digitally signed Gazette.
Authenticity may be verified through https://compose.kerala.gov.in/

277

369	15	286/9	അനിത	10.95	
370	15	286/10	ലക്ഷ്മി	18	
371	15	286/11	പദ്മനാഭപിള്ള വിശ്വംഭരൻപിള്ള	7.85	
372	15	286/12	വിജയലക്ഷ്മി	8.5	
373	15	286/13	പദ്മനാഭപിള്ള ഗംഗാധരൻപിള്ള	4.55	
374	15	286/14	കുമാരൻ നായർ ശ്രീധരൻ നായർ	0.03	
375	15	336/2	ശശിധരൻ നായർ	6.2	
376	15	336/3	കൃഷ്ണപിള്ള	7.35	
377	15	336/5	ദേവകിയമ്മ സരസ്വതിയമ്മ	6.9	
378	15	336/6	വത്സലകുമാരി	7.3	
379	15	336/7	കൃഷ്ണപിള്ള	12.4	
380	15	336/8	മദൻ മാധവൻ	10.7	
381	15	336/9	ഭാർഗ്ഗവിയമ്മ	9.6	
382	15	336/11	അനിൽകുമാർ	3.6	
383	15	336/12	വത്സലകുമാരി	9.5	
384	15	337/1	മാധവൻ നായർ	9.4	

This is a digitally signed Gazette.
Authenticity may be verified through https://compose.kerala.gov.in/

385	15	337/4	ലോഹിതൻ ചെട്ടിയാർ	18.5	
386	15	337/5	പ്രദീപ് വി എസ്	19.3	
387	15	337/6	സുകുമാരൻ നായർ സുശീല	10.7	
388	15	337/7	ഗൗരിയമ്മ സരോജിനി	5.23	
389	15	337/8	ശ്രീധരൻപിള്ള ഗോപിനാഥൻ നായർ	5.75	
390	15	337/9	കൃഷ്ണപിള്ള വാസുദേവൻപിള്ള	2.1	
391	15	337/10	രാമചന്ദ്രൻ നായർ	15.8	
392	15	337/12	കൃഷ്ണപിള്ള വാസുദേവൻ	15.6	
393	15	337/14	വിനോദ്കുമാർ ലത	3.64	
394	15	337/15	രാജശേഖരൻ നായർ	11.4	
395	15	337/16	അർച്ചന ജി എസ്	2.9	
396	15	337/19	സന്ധ്യ	4.2	
397	15	441/4	ഗൗരി ശോഭന	5.6	
398	15	441/5	കുട്ടൻപിള്ള	26	
399	15	441/9	വേലായുധൻപിള്ള ശിവൻ നായർ	8.6	
400	15	441/12	കേശവപിള്ള	9.4	

This is a digitally signed Gazette.
Authenticity may be verified through https://compose.kerala.gov.in/

279

401	15	441/13	ജോസഫ് നാടാർ അർജുനൻ നാടാർ	7.6	
402	15	443/5	വിജയമ്മ	19.2	
403	15	443/6	പദ്മനാഭന്	9.5	
404	15	443/7	സുകുമാരൻ	6.6	
405	15	443/11	നാരായണപിള്ള	18.15	
406	15	443/13	പദ്മനാഭപിള്ള വേലായുധൻപിള്ള	7.25	
407	15	443/15	ലീല	7.7	
408	15	443/16	ലക്ഷ്മികുട്ടിയമ്മ ജഗദമ്മ	6.3	
409	15	444/3	ഗോവിന്ദപിള്ള ശ്രീധരൻ നായർ	9.3	
410	15	444/6	ലക്ഷ്മികുട്ടിയമ്മ വസന്തകുമാരിയമ്മ	15.85	
411	15	444/7	കാർത്യായനിയമ്മ	9.65	
412	15	444/8	വാസുദേവൻ നായർ	9.8	
413	15	444/9	മാധവൻപിള്ള ശ്രീധരൻ നായർ	9.9	

This is a digitally signed Gazette.
Authenticity may be verified through https://compose.kerala.gov.in/

തിരുവനന്തപുരം കോർപ്പറേഷനിലെ ഉളിയാഴ്ത്തുറ വില്ലേജിലെ
തണ്ണീർത്തടങ്ങളുടെ വിവരം

ക്രമ നമ്പർ	റീസർവ്വേ നമ്പർ	ബ്ളോക്ക്	വസ്തു ഉടമസ്ഥന്റെ പേര്	വിസ്തീർണം (ആർ)
1	57/1	14	തോട്	8.70
2	58/9	14	തോട്	8.60
3	101/15	14	തോട്	7.00
4	106/6	14	തോട്	3.60
5	113/1	14	തോട്	5.60
6	114/1	14	തോട്	14.00
7	122/1	14	തോട്	4.40
8	125/15	14	തോട്	3.20
9	130/11	14	തോട്	9.60
10	136/10	14	തോട്	13.10
11	138/7	14	തോട്	7.20
12	139/9	14	തോട്	9.40
13	146/12	14	തോട്	7.60
14	147/2	14	തോട്	3.80
15	172/13	14	കുളം	17.60
16	179/16	14	കുളം	9.60
17	181/16	14	കുളം	1.00
18	207/4	14	കുളം	4.80
19	214/3	14	കുളം	10.90
20	217/5	14	ചിറ	8.80
21	223/8	14	കുളം	2.30
22	239/1	14	കുളം	3.10
23	240/12	14	തോട്	4.30
24	241/8	14	തോട്	3.40
25	243/16	14	തോട്	5.20
26	246/14	14	തോട്	4.35
27	248/15	14	തോട്	3.60
28	253/1	14	കുളം	2.15
29	255/1	14	തോട്	5.60

This is a digitally signed Gazette.
Authenticity may be verified through https://compose.kerala.gov.in/

281

30	256/1	14	തോട്	3.05
31	257/1	14	തോട്	2.65
32	257/11	14	കുളം	5.65
33	260/1	14	തോട്	5.00
34	260/2	14	തോട്	3.30
35	260/16	14	തോട്	1.75
36	263/1	14	തോട്	1.25
37	263/7	14	തോട്	3.60
38	264/1	14	തോട്	4.50
39	271/13	14	തോട്	2.00
40	271/14	14	തോട്	0.95
41	279/3	14	കുളം	13.80
42	295/10	14	കുളം	12.80
43	301/15	14	തോട്	21.25
44	303/17	14	തോട്	8.75
45	307/2	14	കുളം	6.10
46	315/15	14	തോട്	10.90
47	316/14	14	തോട്	3.95
48	317/16	14	തോട്	15.50
49	337/10	14	കുളം	9.40
50	362/7	14	കുളം	13.65
51	408/17	14	തോട്	0.85
52	412/16	14	തോട്	6.05
53	413/10	14	തോട്	2.20
54	413/14	14	തോട്	6.85
55	415/1	14	തോട്	13.75
56	410/1	14	തോട്	17.45
57	418/1	14	തോട്	10.60
58	420/1	14	തോട്	6.20
59	422/1	14	തോട്	15.40
60	424/4	14	കുളം	5.60
61	426/1	14	തോട്	20.30
62	429/13	14	തോട്	4.75
63	431/7	14	തോട്	16.95
64	435/3	14	തോട്	6.60
65	447/13	14	കുളം	11.55
66	448/5	14	കുളം	4.30

This is a digitally signed Gazette.
Authenticity may be verified through https://compose.kerala.gov.in/

67	450/1	14	തോട്	8.90
68	451/1	14	തോട്	10.80
69	452/6	14	കുളം	3.70
70	454/10	14	കുളം	12.15
71	457/4	14	കുളം	7.40
72	466/11	14	കുളം	2.30
73	476/6	14	കുളം	36.10
74	477/6	14	കുളം	6.00
75	487/8	14	കുളം	16.30

ക്രമ നമ്പർ	റീസർവ്വേ നമ്പർ	ബ്ളോക്ക്	വസ്തു ഉടമസ്ഥന്റെ പേര്	വിസ്തീർണം (ആർ)
1	48/1	15	തോട്	3.15
2	49/4	15	തോട്	5.00
3	50/7	15	തോട്	2.30
4	50/10	15	തോട്	1.65
5	58/1	15	തോട്	5.60
6	107/1	15	തോട്	4.25
7	11/2	15	തോട്	1.55
8	113/2	15	തോട്	9.60
9	114/7	15	തോട്	2.65
10	115/9	15	തോട്	5.20
11	116/7	15	തോട്	7.00
12	146/5	15	തോട്	5.20
13	147/8	15	തോട്	9.20
14	153/10	15	തോട്	16.60
15	159/9	15	തോട്	5.20
16	160/9	15	തോട്	6.40
17	161/13	15	തോട്	4.20
18	162/9	15	തോട്	7.40
19	172/4	15	തോട്	9.60
20	192/1	15	തോട്	11.20
21	193/6	15	തോട്	12.00
22	194/10	15	തോട്	7.40
23	199/1	15	തോട്	5.40

This is a digitally signed Gazette.
Authenticity may be verified through https://compose.kerala.gov.in/

283

24	200/4	15	തോട്	6.80
25	302/16	15	തോട്	3.20
26	343/4	15	തോട്	1.50
27	337/12	15	തോട്	1.00
28	366/4	15	കുളം	4.60
29	376/7	15	തോട്	1.60
30	382/11	15	തോട്	2.05
31	383/10	15	തോട്	1.75
32	389/1	15	തോട്	1.50
33	392/1	15	തോട്	10.50
34	393/1	15	തോട്	7.30
35	404/1	15	തോട്	5.70
36	405/10	15	തോട്	1.80
37	407/17	15	തോട്	1.60
38	408/16	15	തോട്	0.50
39	408/15	15	തോട്	1.70
40	412/7	15	തോട്	5.75
41	412/10	15	തോട്	15.00
42	11/16	15	തോട്	24.90
43	12/14	15	തോട്	12.70
44	13/15	15	തോട്	14.90
45	31/7	15	തോട്	9.70
46	32/6	15	തോട്	17.60
47	34/20	15	തോട്	21.00
48	35/15	15	തോട്	6.40
49	41/1	15	തോട്	21.10
50	42/1	15	തോട്	14.70
51	44/1	15	തോട്	11.10
52	45/1	15	തോട്	12.60
53	68	15	തോട്	10.70
54	72	15	തോട്	4.55
55	73	15	തോട്	12.85
56	74	15	തോട്	12.20
57	75	15	തോട്	14.50
58	119/2	15	കുളം	3.65
59	142/15	15	കുളം	11.10
60	179/4	15	കുളം	8.40

This is a digitally signed Gazette.
Authenticity may be verified through https://compose.kerala.gov.in/

61	188/1	15	കുളം	11.90
62	140	15	തോട്	21.80
63	242	15	തോട്	28.80
64	246	15	തോട്	25.10
65	247	15	തോട്	25.20
66	250/17	15	കുളം	19.00
67	253	15	തോട്	9.50
68	254	15	തോട്	13.90
69	256	15	തോട്	9.70
70	257	15	തോട്	11.70
71	258	15	തോട്	16.40
72	278/15	15	കുളം	34.80
73	285/14	15	കുളം	3.50
74	288	15	തോട്	13.40
75	307/1	15	കുളം	20.50
76	313	15	തോട്	22.40
77	314	15	തോട്	21.40
78	315	15	തോട്	23.80
79	317/2	15	തോട്	13.45
80	318/2	15	തോട്	4.45
81	318/5	15	തോട്	1.20
82	320/1	15	തോട്	15.90
83	321	15	തോട്	26.40
84	327	15	തോട്	30.90
85	343/1	15	കുളം	1.45
86	343/2	15	തോട്	35.00
87	358/1	15	തോട്	2.35
88	360/1	15	കുളം	18.40
89	376/14	15	കുളം	24.00
90	394/13	15	കുളം	13.60
91	403/5	15	കുളം	32.20
92	415/10	15	കുളം	50.10
93	419/8	15	കുളം	15.60
94	431/16	15	കുളം	20.00
95	435/8	15	കുളം	1.40
96	446/1	15	തോട്	2.40
97	445/1	15	തോട്	18.40

This is a digitally signed Gazette.
Authenticity may be verified through https://compose.kerala.gov.in/

385

98	450/3	15	കുളം	6.60
99	458/1	15	കുളം	17.30
100	14/18	15	തോട്	14.65
101	31/10	15	തോട്	1.05
102	32/7	15	തോട്	1.58
103	365/5	15	തോട്	2.65
104	402/1	15	തോട്	4.55
105	410/1	15	തോട്	4.10
106	411/1	15	തോട്	3.20
107	412/1	15	തോട്	2.70
108	420/1	15	തോട്	1.60
109	421/1	15	തോട്	35.00
110	422/18	15	തോട്	3.60
111	443/1	15	തോട്	1.25
112	446/5	15	തോട്	3.25
113	449/10	15	തോട്	3.50
114	451/15	15	തോട്	2.70
115	452/2	15	തോട്	4.20

തിരുവനന്തപുരം കോർപ്പറേഷനിലെ ഉളിയാഴ്ത്തുറ വില്ലേജിന്റെ സംക്ഷിപ്ത വിവരം

		ആകെ വിസ്തീർണം (ആർ)	
	നെൽവയൽ	3980	
	തണ്ണീർത്തടം	1835	

അനുബന്ധം

2008ലെ കേരള നെൽവയൽ തണ്ണീർത്തട സംരക്ഷണ നിയമ പ്രകാര തയ്യാറാക്കിയ തിരുവനന്തപുരം കോർപ്പറേഷൻ തിരുവല്ലം സോൺ- മുട്ടത്തറ വില്ലേജിലെ തണ്ണീർത്തടങ്ങളുടെ വിവരം

ക്രമനം	ബ്ലോക്ക്	സർവ്വേ നം	വസ്തുവിന്റെ ഉടമസ്ഥന്റെ പേര്	വിസ്തീർണ്ണം
16		842		10.82

This is a digitally signed Gazette.
Authenticity may be verified through https://compose.kerala.gov.in/

17		874	‘	37.59
18		913	‘	12.15
19		926	‘	20.71
20		928	‘	28.17
21		929	‘	23.84
22		930	‘	2.48
23		931	‘	9.39
24		932	‘	73.48
25		936	‘	21.60
26		948	‘	2.28
27		949	‘	14.83
28		950	‘	28.59
29		954	‘	22.94
30		956	‘	23.15
31		957	‘	10.63
32		958	‘	36.54
33		970	‘	50.27
34		971	‘	27.94
35		972	‘	6.31

This is a digitally signed Gazette.
Authenticity may be verified through https://compose.kerala.gov.in/

36		974	‘	9.9
37		975	‘	47.12
38		976	‘	37.34
39		977	‘	98.65
40		1001	‘	8.42
41		1003	‘	25.49
42		1004	‘	11.73
43		1005	‘	17.40
44		1006	സർക്കാർഭൂമി	10.52
45		1007	‘	12.14
46		1009	‘	54.23
47		1010	‘	28.33
48		1012 അ	സർക്കാർഭൂമി	22.28
				1,362.81

തിരുവനന്തപുരം ജില്ലയിലെ മുട്ടത്തറ വില്ലേജിലെ ഡാറ്റ ബാങ്കിന്റെ സംക്ഷിപ്ത രൂപം

ക്രമനം	ഭൂമി യുടെ സ്ഥിതി	ആകെ വിസ്തീർണ്ണ (ആർ)
1	നെൽവയൽ	0
2	തണ്ണീർത്തടം	1362.81

This is a digitally signed Gazette.
Authenticity may be verified through https://compose.kerala.gov.in/

അനുബന്ധം

2008 ലെ കേരള തണ്ണീർതട സംരക്ഷണ നിയമ പ്രകാരം തയ്യാറാക്കിയ തിരുവനന്തപുരം കോർപ്പറേഷനിലെ കഴക്കൂട്ടം സോൺ അയിരൂപ്പാറ വില്ലേജ് പരിധിയിൽ ഡേറ്റാ ബാങ്കിൽ ഉൾപ്പെട്ടിട്ടുള്ള Water bodies (തണ്ണീർത്തടം) ന്റെ വിവരം

വില്ലേജ്:- അയിരൂപ്പാറ

ക്രമ നമ്പർ	ബ്ലോക്ക് നമ്പർ	സർവ്വേ നമ്പർ	വസ്തു ഉടമസ്ഥന്റെ പേര്	ഇനം	വിസ്തീർണ്ണം (ആർ)
1	12	63/8	സർക്കാർ	കുളം	26 ആർ
2	12	72/2	സർക്കാർ	കുളം	8 ആർ
3	12	86/11	സർക്കാർ	കുളം	23.80 ആർ
4	12	88/8	സർക്കാർ	കുളം	10 ആർ
5	12	91/5	സർക്കാർ	കുളം	8.80 ആർ
6	12	117/3	സർക്കാർ	ചിറ	12.80 ആർ
7	12	145/3	സർക്കാർ	കുളം	18 ആർ
8	12	174/7	സർക്കാർ	കുളം	19.50 ആർ
9	12	193/1	സർക്കാർ	പാറകുളം	119.55 ആർ
10	12	194/3	സർക്കാർ	പാറകുളം	84.50 ആർ
11	12	197/3	സർക്കാർ	കുളം	8.20 ആർ
12	12	212/3	സർക്കാർ	പാറ	12 ആർ
13	12	231/12	സർക്കാർ	കുളം	8.20 ആർ
14	12	233/2	സർക്കാർ	കുളം	6 ആർ
15	12	233/3	സർക്കാർ	പാറകുളം	6.20 ആർ
16	12	239/3	സർക്കാർ	പാറകുളം	27.80 ആർ
17	12	239/4	സർക്കാർ	പാറകുളം	24 ആർ

This is a digitally signed Gazette.
Authenticity may be verified through https://compose.kerala.gov.in/

389

18	12	241/2	സർക്കാർ	പാറകുളം	95 ആർ
19	12	243/4	സർക്കാർ	പാറകുളം	6.50 ആർ
20	12	243/5	സർക്കാർ	പാറകുളം	17 ആർ
21	12	244/1	സർക്കാർ	പാറകുളം	23.40 ആർ
22	12	249/17	സർക്കാർ	കുളം	7.50 ആർ
23	12	337/5	സർക്കാർ	കുളം	13.10 ആർ
24	12	381/4	സർക്കാർ	കുളം	17.50 ആർ
25	12	445/9	സർക്കാർ	കുളം	10.20 ആർ
26	12	499/9	സർക്കാർ	കുളം	10.60 ആർ
27	12	500/9	സർക്കാർ	കുളം	12.80 ആർ
28	12	501/16	സർക്കാർ	കുളം	33 ആർ
29	12	526/15	സർക്കാർ	കുളം	21.20 ആർ

തിരുവനന്തപുരം ജില്ലയിലെ അയിരൂപ്പാറ വില്ലേജിലെ തണ്ണീർതടത്തിന്റെ സംക്ഷിപ്ത രൂപം

	വിസ്തീർണം ഹെക്ടർ
തണ്ണീർത്തടം	691.15

തിരുവനന്തപുരം കോർപ്പറേഷൻ- കഴക്കൂട്ടം വില്ലേജിൽഉൾപ്പെട്ടിട്ടുള്ള തണ്ണീർത്തടങ്ങളുടെ വിവരങ്ങൾ

ക്രമനം	ബ്ലോക്ക്	റീ സർവ്വേ നം	പേര്	വിസ്തീർണ്ണം/ ആർ
1	11	2-1	തോട്	12.00

This is a digitally signed Gazette.
Authenticity may be verified through https://compose.kerala.gov.in/

2	11	3-12	തോട്	06.15
3	11	6-9	തോട്	03.30
4	11	7-12	തോട്	07.70
5	11	8-9	തോട്	01.70
6	11	10-13	തോട്	07.55
7	11	11-4	തോട്	01.75
8	11	12-15	തോട്	04.00
9	11	13-13	തോട്	04.60
10	11	14-13	തോട്	10.65
11	11	48	തോട്	25.40
12	11	49	തോട്	24.50
13	11	50	തോട്	30.20
14	11	51-1	തോട്	19.50
15	11	52-1	തോട്	09.20
16	11	53	തോട്	11.90
17	11	66	തോട്	22.00
18	11	74-13	തോട്	15.95

This is a digitally signed Gazette.
Authenticity may be verified through https://compose.kerala.gov.in/

291

19	11	76-5	തോട്	13.25
20	11	79-6	കുളം	07.20
21	11	97-17	തോട്	09.90
22	11	103-18	തോട്	12.00
23	11	106-15	തോട്	06.60
24	11	107-18	തോട്	03.80
25	11	108-6	കുളം	06.00
26	11	108-7	തോട്	00.40
27	11	111	തോട്	08.10
28	11	112	തോട്	14.05
29	11	113	തോട്	05.80
30	11	125	തോട്	08.60
31	11	127	തോട്	12.30
32	11	129	തോട്	09.70
33	11	134-9	തോട്	04.85
34	11	135-8	തോട്	03.60
35	11	136-22	തോട്	00.35
36	11	137-18	തോട്	05.65

This is a digitally signed Gazette.
Authenticity may be verified through https://compose.kerala.gov.in/

37	11	138-1	തോട്	01.75
38	11	141-10	കുളം	44.00
39	11	148-8	തോട്	00.75
40	11	148-11	തോട്	00.75
41	11	148-14	തോട്	00.80
42	11	148-18	തോട്	03.25
43	11	150-6	കുളം	01.60
44	11	155-4	തോട്	08.60
45	11	164-1	തോട്	26.80
46	11	164-5	തോട്	01.20
47	11	164-14	തോട്	02.35
48	11	164-6	തോട്	03.10
49	11	164-17	തോട്	01.20
50	11	165-1	തോട്	11.70
51	11	165-4	തോട്	01.05
52	11	165-5	തോട്	04.05
53	11	165-15	തോട്	00.95

This is a digitally signed Gazette.
Authenticity may be verified through https://compose.kerala.gov.in/

293

54	11	169-1	തോട്	20.75
55	11	169-7	തോട്	03.05
56	11	169-8	തോട്	03.50
57	11	169-15	തോട്	01.00
58	11	169-20	തോട്	00.90
59	11	170-1	തോട്	15.00
60	11	170-11	തോട്	05.60
61	11	171-22	തോട്	32.00
62	11	183	തോട്	16.05
63	11	186	തോട്	16.40
64	11	187-7	കുളം	04.85
65	11	189	തോട്	28.65
66	11	191	തോട്	12.25
67	11	192	തോട്	16.75
68	11	197	തോട്	31.45
69	11	198	തോട്	16.85
70	11	206	തോട്	25.00
71	11	207	തോട്	17.30

This is a digitally signed Gazette.
Authenticity may be verified through https://compose.kerala.gov.in/

72	11	212-17	കുളം	04.30
73	11	213	തോട്	15.20
74	11	214	തോട്	21.40
75	11	247-4	തോട്	04.40
76	11	248-11	തോട്	06.80
77	11	251-1	തോട്	04.80
78	11	253-1	തോട്	03.20
79	11	254-10	തോട്	05.00
80	11	258-13	തോട്	07.60
81	11	266-10	തോട്	07.00
82	11	268-1	തോട്	06.45
83	11	271-11	തോട്	03.75
84	11	272-7	തോട്	03.40
85	11	273-7	തോട്	03.65
86	11	276-12	തോട്	03.85
87	11	277-12	തോട്	06.10
88	11	278-15	തോട്	04.35

This is a digitally signed Gazette.
Authenticity may be verified through https://compose.kerala.gov.in/

295

89	11	282-10	തോട്	00.45
90	11	282-13	തോട്	05.25
91	11	283-1	തോട്	02.50
92	11	283-14	തോട്	08.20
93	11	293-8	തോട്	05.10
94	11	294-15	തോട്	04.80
95	11	294-18	കുളം	13.50
96	11	296-9	തോട്	04.55
97	11	297-11	തോട്	08.00
98	11	298-6	തോട്	00.45
99	11	298-7	തോട്	01.10
100	11	298-12	കുളം	07.60
101	11	298-13	തോട്	01.45
102	11	299-9	തോട്	03.00
103	11	299-10	തോട്	00.60

This is a digitally signed Gazette.
Authenticity may be verified through https://compose.kerala.gov.in/

104	11	303-10	തോട്	13.20
105	11	308-9	തോട്	07.30
106	11	313-9	തോട്	03.50
107	11	314-11	തോട്	07.40
108	11	317-6	തോട്	03.20
109	11	322-9	തോട്	03.50
110	11	322-10	കുളം	35.10
111	11	323-6	തോട്	02.55
112	11	323-10	കുളം	60.70
113	11	374-9	കുളം	04.00
114	11	375	തോട്	19.25
115	11	376	തോട്	25.15
116	11	379-4	തോട്	09.55

This is a digitally signed Gazette.
Authenticity may be verified through https://compose.kerala.gov.in/

297

117	11	380-13	തോട്	10.25
118	11	382	തോട്	15.00
119	11	384	തോട്	22.20
120	11	399-16	കുളം	84.80
121	11	404	തോട്	39.80
122	11	405	തോട്	42.55
123	11	409	തോട്	15.20
124	11	415-1	തോട്	04.80
125	11	416-1	തോട്	04.20
126	11	417-1	തോട്	04.65
127	11	422-6	കിണർ	00.80
128	11	426-17	കിണർ	00.35
129	11	429-1	തോട്	01.30
130	11	429-6	തോട്	03.60

This is a digitally signed Gazette.
Authenticity may be verified through https://compose.kerala.gov.in/

131	11	430-1	തോട്	04.80
132	11	431-2	തോട്	08.15
133	11	437-2	തോട്	03.80
134	11	438-14	കുളം	13.60
135	11	439-1	തോട്	01.60
136	11	441-8	കുളം	05.95
137	11	445-7	തോട്	08.00
138	11	445-8	തോട്	03.20
139	11	447-9	തോട്	04.50
140	11	448-11	തോട്	04.50
141	11	449-14	തോട്	02.80
142	11	450-18	തോട്	05.50
143	11	451-10	തോട്	05.00

This is a digitally signed Gazette.
Authenticity may be verified through https://compose.kerala.gov.in/

299

144	11	452-7	തോട്	02.70
145	11	457-3	തോട്	00.60
146	11	458-6	തോട്	03.60
147	11	459-4	തോട്	05.85
148	11	460-3	തോട്	02.10
149	11	461-12	കുളം	04.30
150	11	464-4	തോട്	01.80
151	11	469-16	തോട്	03.15
152	11	470-1	തോട്	04.20
153	11	471-1	തോട്	09.00
154	11	473-5	തോട്	01.35
155	11	484-7	തോട്	00.25
156	11	498-5	കിണർ	00.80

This is a digitally signed Gazette.
Authenticity may be verified through https://compose.kerala.gov.in/

തിരുവനന്തപുരം ജില്ലയിലെ കഴക്കൂട്ടം വില്ലേജിലെ ഡാറ്റ ബാങ്കിന്റെ തണ്ണീർത്തട സംക്ഷിപ്ത രൂപം

ക്രമനം	ഭൂമി യുടെ സ്ഥിതി	ആകെ വിസ്തീർണ്ണ (ആർ)
1	തണ്ണീർത്തടം	1464.25

തിരുവനന്തപുരംകോർപ്പറേഷൻ കഴക്കൂട്ടം സോൺ കഴക്കൂട്ടംവില്ലേജ് പരിധി യിൽ ഡേറ്റാബാങ്കിൽ കൂട്ടിച്ചേർക്കുന്ന നെൽവയലുകളുട വിവരം

ക്രമ നമ്പർ	ബ്ലോക്ക് നമ്പർ	സർവ്വേ നമ്പർ	വസ്തു ഉടമസ്ഥന്റെ പേര്	ഇനം	വിസ്തീർണ്ണം (ആർ)	റിമാർക്ക്സ്
1	11	95/1-1,95/12,95/14,95/15, 95/17,96/10,96/15	എസ്.കെഹരികുമാർ, തിരുവോണം, ഹൗസ് നം.7/796, പന്തലക്കോട് പി.ഒ	നെൽ വ യൽ	0.44	നെൽവ യൽ
2	11	94/7, 96/12, 96/13, 96/21, 96/22	അജിസോമൻ നാടാർ, മേലെകല്ലുവിള, റ്റി.സി11/1195, പാറോട്ടു കോണം, നാലാംചിറ പി.ഒ	നെൽ വ യൽ	0.18	നെൽവ യൽ
3	11	96/13	ഇവാലിൻ ജോസഫ്, മേലെകല്ലുവിള, റ്റി.സി11/1195, പാറോട്ടു കോണം, നാലാംചിറ പി.ഒ	നെൽ വ യൽ	0.14	നെൽവ യൽ
4	11	96/13-6,96/12-3,94 /7	കൃഷ്ണകുമാർ, സൗപർണ്ണിക, ചില മ്പചന്റ ലെയിൻ, ഗാന്ധി പുരം, ശ്രീകാര്യം പി.ഒ	നെൽ വ യൽ	0.28	നെൽവ യൽ
5	11	98/5-1	റംസാബീഗം, പുല്ലുവിളാ കത്ത്വീട്,കല്ലുപാലം, പള്ളിപ്പുറം പി.ഒ	നെൽ വ യൽ	0.028	നെൽവ യൽ
6	11	98/5	സുരയ്യ എച്ച്.എസ്, പുല്ലുവിളാകത്ത്വീട്,ക ല്ലുപാലം, പള്ളിപ്പുറം പി.ഒ	നെൽ വ യൽ	0.024	നെൽവ യൽ
7	11	100/12,101/14	സബീനാ ബീഗം, കൈത റവിളാകത്ത്വീട്, ആ മ്പല്ലൂർ, സൈനിക്സ്ക്കൂൾ പി.ഒ	നെൽ വ യൽ	0.08	നെൽവ യൽ
8	11	100/11,98/20	ഷാജഹാൻ എ, കൈതറ വിളാകത്ത്വീട്, ആ മ്പല്ലൂർ, സൈനിക്സ്ക്കൂൾ പി.ഒ	നെൽ വ യൽ	0.3	നെൽവ യൽ

This is a digitally signed Gazette.
Authenticity may be verified through https://compose.kerala.gov.in/

301

9	11	94/1	സൽമാ ബീവി, ഷാമൻസിൽ, വെട്ടറോഡ്, കഴക്കൂട്ടം പി.ഒ	നെൽ വ യൽ	25.2	നെൽവ യൽ
10	11	94/13	ഫിറോസ്, റ്റി.സി 13/2055, ദാറന്നൂർവീട്, ആട്ടറ ലെയിൻ, കണ്ണമ്മൂല, പട്ടം.	നെൽ വ യൽ	0.04	നെൽവ യൽ
11	11	96/13-1	ആശാ, നന്ദനം, ശ്രീകാര്യം, പാങ്ങപ്പാറ പി.ഒ	നെൽ വ യൽ	0.04	നെൽവ യൽ
12	11	96/13-2	ബിജുസോണി, അറക്കൽ ഹൗസ്, കുടപ്പനക്കുന്ന്.	നെൽ വ യൽ	0.06	നെൽവ യൽ
13	11	96/13-4	സുബോദ് നായർ, നന്ദനം, ശ്രീകാര്യം, പാങ്ങപ്പാറ പി.ഒ	നെൽ വ യൽ	0.08	നെൽവ യൽ
14	11	97/18	അബ്ദുൾഹക്കിം, ഹിബ മൻസിൽ, പറമ്പിൽപാലം, അ ൂർകോണം.	നെൽ വ യൽ	0.048	നെൽവ യൽ
15	11	97/16	ഇസ്മായീൽ പിള്ള,	നെൽ വ യൽ	0.04	നെൽവ യൽ
16	11	98/14	ഷീനാ നാസ്, സലാമത്ത്, നിയർ എൽ.പി.എസ്, അ ൂർകോണം.	നെൽ വ യൽ	0.04	നെൽവ യൽ
17	11	96/9	സുബൈദ ബീവി	നെൽ വ യൽ	0.064	നെൽവ യൽ
18	11	98/13,99/18,99/12-1	എം.എം സുലൈമാൻ, റ്റി.സി 1/1169, മുളയിൽ ഹൗസ്,നെഹറു ജംഗ്ഷൻ, കഴക്കൂട്ടം.	നെൽ വ യൽ	22.84	നെൽവ യൽ
19	11	99/11-1	ലിങ്കമ്മാൾ, റ്റി.സി 1/1169, മുളയിൽ ഹൗസ്,നെഹറു ജംഗ്ഷൻ, കഴക്കൂട്ടം.	നെൽ വ യൽ	04.05	നെൽവ യൽ
20	11	98/21	ലിങ്കമ്മാൾ, റ്റി.സി 1/1169, മുളയിൽ ഹൗസ്,നെഹറു ജംഗ്ഷൻ, കഴക്കൂട്ടം.	നെൽ വ യൽ	03.30	നെൽവ യൽ
21	11	99/14,99/13	ലിങ്കമ്മാൾ, റ്റി.സി 1/1169, മുളയിൽ ഹൗസ്,നെഹറു ജംഗ്ഷൻ, കഴക്കൂട്ടം.	നെൽ വ യൽ	5.08	നെൽവ യൽ
22	11	98/16-1,98/16	സാദിയ സുലൈമാൻ, റ്റി.സി 1/1169, മുളയിൽ ഹൗസ്,നെഹറു ജംഗ്ഷൻ, കഴക്കൂട്ടം.	നെൽ വ യൽ	4.90	നെൽവ യൽ
23	11	99/11	മുഹമ്മദ് സാദത്ത്, റ്റി.സി 1/1169, മുളയിൽ ഹൗസ്,നെഹറു ജംഗ്ഷൻ, കഴക്കൂട്ടം.	നെൽ വ യൽ	2.95	നെൽവ യൽ
24	11	99/19	മുഹമ്മദ് സാദിഖ്, റ്റി.സി 1/1169, മുളയിൽ ഹൗസ്,	നെൽ വ	2.70	നെൽവ

This is a digitally signed Gazette.
Authenticity may be verified through https://compose.kerala.gov.in/

			നെഹറു ജംഗ്ഷൻ, കഴക്കൂട്ടം.	യൽ		യൽ
25	11	99/14-1	ചന്ദ്രശേഖരൻ, റ്റി.സി 1/1169, മുളയിൽ ഹൗസ്, നെഹറു ജംഗ്ഷൻ, കഴക്കൂട്ടം.	നെൽവയൽ	5.07	നെൽവയൽ
26	11	54/5, 54/12,212/11, 209/2, 57/6, 56/13, 57/5, 57/3	ഡോ.മാജിതാ ബീവി, എഫ്.ആർ.എം ഹൗസ്, നവരംഗം ലെയിൻ, പഴയറോഡ്, മെഡിക്കൽ കോളെജ്, തിരുവനന്തപുരം.	നെൽവയൽ	66.87	നെൽവയൽ
27	11	54/15,54/6,56/14,56/14-1, 54/2,63/3-1,56/12,54/13	ഫിറോസ്.എ), അൽഹൗബർ, പഴയറോഡ്, മെഡിക്കൽ കോളെജ്.	നെൽവയൽ	75.87	നെൽവയൽ
28	11	62/10,62/10-1,62/10-2,56/10,56/1,56/3, 59/3-1,59/7,59/8,59/2,59/7-1	അലീഹക്ക് നജീദ്, പനണയ്ക്കക്കുടി ഹൗസ്, വർക്കല, തിരുവനന്തപുരം.	നെൽവയൽ	100.34	നെൽവയൽ
29	11	58/3,	ഡോ.രേഷ്മ ഫിറോസ്, സിബികോട്ടേജ്, ഗാന്ധിപുരം, ശ്രീകാര്യം, തിരുവനന്തപുരം.	നെൽവയൽ	27.06	നെൽവയൽ

തിരുവനന്തപുരം ജില്ലയിലെ കഴക്കൂട്ടം വില്ലേജിലെ ഡാറ്റ ബാങ്കിന്റെ നെൽ വയലുകളുടെ സംക്ഷിപ്ത രൂപം

ക്രമനം	ഭൂമി യുടെ സ്ഥിതി	ആകെ വിസ്തീർണ്ണ (ആർ)
1	നെൽവയൽ	348.114

തിരുവനന്തപുരം ജില്ലയിലെ കഴക്കൂട്ടം വില്ലേജിലെ ഡാറ്റ ബാങ്കിന്റെ നെൽ വയലുകളുടെയുടെയും, തണ്ണീർത്തടങ്ങളുടെയും സംക്ഷിപ്ത രൂപം

ക്രമനം	ഭൂമി യുടെ സ്ഥിതി	ആകെ വിസ്തീർണ്ണ (ആർ)
1	നെൽവയൽ (കൂട്ടിച്ചേർക്കുന്നത്)	348.114

This is a digitally signed Gazette.
Authenticity may be verified through https://compose.kerala.gov.in/

303

2	തണ്ണീർത്തടം	2155.4

തിരുവനന്തപുരം കോർപ്പറേഷൻ
തിരുവനന്തപുരം താലൂക്ക്
തിരുവനന്തപുരം ജില്ല
അനുബന്ധം

2008 ലെ കേരളാ നെൽവയല് തണ്ണീർത്തട സംരക്ഷണനിയമപ്രകാരം തയ്യാറാക്കിയ തിരുവനന്തപുരം കോർപ്പറേഷൻ_പേട്ട വില്ലേജിലെ ഡാറ്റാബാങ്ക്

തിരുവനന്തപുരം കോർപ്പറേഷൻ- ലെ കടകംപള്ളി സോൺ - പേട്ട വില്ലേജിലെ തണ്ണീർത്തടങ്ങളുടെ വിവരം

ക്രമ നമ്പര്	ബ്ലോക്ക് നമ്പർ	സർവേ നമ്പർ	വസ്തു ഉടമസ്ഥൻറെ പേര്	വിസ്തീർണ്ണം (ആർ)
1		143	സർക്കാർ പുറമ്പോക്ക്	135.16
2		264	സർക്കാർ പുറമ്പോക്ക്	141.64
3		352	സർക്കാർ പുറമ്പോക്ക്	103.19
4		489	സർക്കാർ പുറമ്പോക്ക്	80.93
5		490	സർക്കാർ പുറമ്പോക്ക്	64.75
6		491	സർക്കാർ പുറമ്പോക്ക്	120.68
7		492	സർക്കാർ പുറമ്പോക്ക്	150.95
			ആകെ	797.3

This is a digitally signed Gazette.
Authenticity may be verified through https://compose.kerala.gov.in/

തിരുവനന്തപുരം കോർപ്പറേഷനിലെ പേട്ട വില്ലേജിൻറെ സംക്ഷിപ്ത വിവരം

	വിസ്തീർണം ഹെക്ടർ
നെൽവയൽ	0
തണ്ണീർത്തടം	7.973

കടകംപള്ളി കൃഷിഭവൻ , കടകംപള്ളി വില്ലേജ്

അനുബന്ധം

2008 ലെ കേരളാ നെൽവയല് തണ്ണീർത്തട സംരക്ഷണനിയമപ്രകാരം തയ്യാറാക്കിയ തിരുവനന്തപുരം കോർപ്പറേഷൻ_ കടകംപള്ളി വില്ലേജിലെ ഡാറ്റാബാങ്ക്

തിരുവനന്തപുരം കോർപ്പറേഷൻ- ലെ കടകംപള്ളി വില്ലേജിലെ തണ്ണീർത്തടങ്ങളുടെ വിവരം

Sl. No.	ബ്ലോക്ക് നമ്പർ	സർവേ നമ്പർ	വസ്തു ഉടമസ്ഥൻറെ പേര്	വിസ്തീർണം (ആർ)
1		1890		639.86
2		1773		210.41
3		1634		103.66
4		1637		187.39
5		1499		81.48
6		1501		39.42
7		1438		40.55
8		1400		57.51
9		1242		153.10
10		1001		34.08

This is a digitally signed Gazette.
Authenticity may be verified through https://compose.kerala.gov.in/

305

11		983		357.29
12		984		90.48
13		984		87.90
14		500		47.67
15		407		35.30
16		340		75.31
17		1353-3		
18		1487/A1		
19		1230		
20		1181		
21		1358-3		
22		1354/3		
23		1233		
24		1357		
25		1365		
26		1364		
27		1366		
28		1664		
29		1442		
30		1651-1-1		
31		1499		
32		1606		
33		1607		
34		1622-1		

This is a digitally signed Gazette.
Authenticity may be verified through https://compose.kerala.gov.in/

35		1631-2		
36		1631		
37		1624		
38		1657/B		
39		1650-3		
40		1655		
41		1618		
42		1850/2		
43		1852/2		
44		1597		
45		1604		
46		1588		
47		2247		
48		1925/B-16		
49		1066		
50		1053/A-1-1		
51		1053/C-1-1		
52		1225		
53		1228		
54		1226		
55		1229		
56		1230/B-3		
57		1230/B-2		

This is a digitally signed Gazette.
Authenticity may be verified through https://compose.kerala.gov.in/

58		1233		
59		1234		
60		1235		
61		1236		
62		1238		
63		1238-1		
64		1238-2		
65		1241		
66		551		
67		1835-3-2		
68		1836-A-2		
69		1836		
70		1835-1		
71		1836/A-1		
72		1851/2		
73		1852/2		
74		1487/4-2		
75		1487/46		
76		1635		
77		1236/11		
78		1236/12		
79		1236/13		
80		1061/1		
81		1059		

This is a digitally signed Gazette.
Authenticity may be verified through https://compose.kerala.gov.in/

82		1061/2		
83		1051/2		
84		1063		
85		1241		
86		851/1		
87		1354		
88		1234		
89		1235		
90		1236		
91		1238		
92		1238/1		
93		1238/2		
94		1241		
95		851		
96		195		02.02
97		282		40.68
98		949		18.62
99		959		26.72
100		961		23.88
101		968		22.67
102		976		26.72
103		980/3		11.33
104		1222		04.04

This is a digitally signed Gazette.
Authenticity may be verified through https://compose.kerala.gov.in/

309

105		1636		104.45

തിരുവനന്തപുരം കോർപ്പറേഷനിലെ കടകംപള്ളി വില്ലേജിൻറെ സംക്ഷിപ്ത വിവരം

	വിസ്തീർണം ഹെക്ടർ
നെൽവയൽ	
തണ്ണീർത്തടം	3.4364

അനുബന്ധം

2005 ലെ കേരള നെൽവയൽ തണ്ണീർത്തട സംരക്ഷണ നിയമപ്രകാരം തയാറാക്കിയ തിരുവനതപുരം കോർപ്പറേഷൻ (ആറ്റിപ്ര സോൺ ഡാറ്റാബാങ്ക്)

വില്ലേജിന്റെ പേര് :- ആറ്റിപ്ര

തിരുവനന്തപുരം കോർപറേഷനിലെ ആറ്റിപ്ര വില്ലേജിലെ നെൽവയലുകളുടെ വിവരം

ക്രമ നമ്പർ	ബ്ലോക്ക് നമ്പർ	സർവ്വേ നമ്പർ	സബ് ഡിവിഷൻ നമ്പർ	വസ്തു ഉടമസ്ഥൻറെ പേര്	വിസ്തീർണം	റിമാർക്സ്
1	17	201	3	കൃഷ്ണൻ മകൻ സദാശിവൻ	4.95	
2	17	201	12		9.70	
3	17	202	3		4.34	
4	17	202	5		3.34	

This is a digitally signed Gazette.
Authenticity may be verified through https://compose.kerala.gov.in/

5	17	202	6	സാറാ ബീവി മകൾ നബിസാ ബീവി	5.08	
6	17	202	7		2.84	
7	17	202	10		8.92	
8	17	202	14		2.67	
9	17	202	18		2.25	
10	17	202	19		10.20	
11	17	202	20		7.72	
12	17	203	30		1.84	
13	17	282	3	മാധവൻ ശിവസേനൻ	2.28	
14	17	282	4	മീനാക്ഷി മക്കൾ വിജയമ്മ	3.99	
15	17	282	8	മാധേവൻ മല്ലൻ	4.59	
16	17	282	9	രുഗ്മിണി മകൾ പ്രഭാവതി പിതാവ് ഭാർഗവൻ ഭാര്യ രുക്മിണി	8.40	

This is a digitally signed Gazette.
Authenticity may be verified through https://compose.kerala.gov.in/

311

17	17	291	13	കുട്ടപ്പൻ പിള്ള ഗോപിനാഥൻ നായർ	2.52	
18	17	291	16	ജമില ബിവി മകൾ റഫീഖ ബിവി	6.19	
19	17	292	1	വാ ഫെർണാണ്ടസ്	11.22	
20	17	292	2	ഭാർഗ്ഗവൻ മകൻ സത്യദേവൻ	3.46	
21	17	292	3	ഗോപാലപിള്ള ഗോപകുമാർ	8.79	
22	17	292	4	ശ്രീധരൻ ഭാര്യ സാവിത്രി	8.61	
23	17	292	5	രാഘവൻ മകൻ വിജയൻ	7.16	
24	17	292	9	നാരായണി അമ്മ മകൾ കാർത്തിയാനി	15.30	
25	17	292	10	ശ്രീധരൻ നായർ മകൻ ഗോപകുമാർ	17.88	
26	17	352	4	കുഞ്ഞിരാമൻ	10.68	
27	17	352	7	രാഘവൻ മകൻ പ്രസന്നൻ ഭാര്യ ശാരദ രാധ	6.37	
28	17	352	12	ഭഗവതി മകൾ സരസമ്മ സരോജിനിയമ്മ	10.39	

This is a digitally signed Gazette.
Authenticity may be verified through https://compose.kerala.gov.in/

29	17	352	13	നാരായണൻ വാസവൻ	5.98	
30	17	352	14		5.57	
31	17	352	15	ഭഗവതി മകൾ സാവിത്രി വാസുദേവൻ മക്കൾ ഹരിദാസൻ ഗിരിജ ശിവദാസൻ തുളസിദാസൻ	11.26	
32	17	353	7	സുമതി മകൾ സത്യഭാമ	8.59	
33	17	359	8	ഗോപാലകൃഷ്ണൻ ശാരദ മക്കൾ ബാബു സുനന്ദ മാതാവ് സുമതി ശാരദ നാരായണി വസുമതി	2.93	
34	17	365	22	കൊച്ചമ്മിണി മകൻ ടി കെ സുധാകരൻ	10.25	
35	17	365	23	കുഞ്ഞുകൃഷ്ണൻ മകൻ രാജേന്ദ്രൻ	12.82	
36	17	365	24	കുഞ്ഞുകൃഷ്ണൻ മക്കൾ രാമ ഭഗവതി	16.06	
37	17	369	8	ഭഗവതി അമ്മുക്കുട്ടിയമ്മ	4.74	
38	17	369	9	ഭഗവതി സരസ്വതി	16.15	
39	17	370	3	നാരായണപിള്ള ശങ്കരപിള്ള	7.67	
40	17	370	4	ലക്ഷ്മി അമ്മ കുഞ്ഞി അമ്മ	5.05	

This is a digitally signed Gazette.
Authenticity may be verified through https://compose.kerala.gov.in/

313

41	17	370	5	ചെറുമാൾ കുട്ടിയമ്മ കൊച്ചുപിള്ള അമ്മ ശങ്കരപ്പിള്ള ഗോപാലകൃഷ്ണപിള്ള	10.82	
42	17	370	6	നാരായണപിള്ള ഗോപിനാഥൻനായർ പാറുക്കുട്ടിയമ്മ മഹേശ്വരിയമ്മ	3.85	
43	17	387	4	പാർവതി അമ്മ ശ്യാമള കുമാരി	5.80	
44	17	387	5	പാച്ചു അമ്മ അമ്മുക്കുട്ടിയമ്മ	5.61	
45	17	387	6	നാരായണപിള്ള രാമൻപിള്ള	6.71	
46	17	387	10	പാർവതി പിള്ള കമലമ്മ പിള്ള	9.31	
47	17	387	12	ഭഗവതി	3.82	
48	17	387	13	മാർത്താണ്ഡൻ കുഞ്ഞു ശങ്കരൻ	16.29	
49	17	387	14	ബാലകൃഷ്ണൻ മകൻ ശാന്തകുമാർ	8.92	
50	17	387	15	ദേവരാജനും വിലാസിനി പ്രസന്നകുമാരി	6.96	
51	17	387	17	പാറുക്കുട്ടി അമ്മ മകൾ സരസ്വതി അമ്മ	5.61	
52	17	388	1	ബാലകൃഷ്ണൻ മകൻ ശാന്തകുമാർ	5.22	

This is a digitally signed Gazette.
Authenticity may be verified through https://compose.kerala.gov.in/

53	17	388	2	ശിവശങ്കരപ്പിള്ള രാമചന്ദ്രൻനായർ	6.75	
54	17	388	3	ജെ.കൃഷ്ണമ്മ	5.83	
55	17	388	4	നാരായണൻ മകൻ ഗോപിയും ഭാര്യ ജാനകിയും മകൾ കൃഷ്ണമ്മ	10.82	
56	17	388	5	പരമേശ്വരൻപിള്ള ശിവശങ്കരൻ പിള്ള രാമചന്ദ്രൻ നായർ	10.90	
57	17	388	6	അഗസ്റ്റിൻ നെറ്റോ മകൻ മേരി നെറ്റോ	4.17	
58	17	388	7	ഭാഗീരഥി അമ്മ കമലമ്മ	5.38	
59	17	388	8	ഭഗീരതി അമ്മ ദേവി ലീല	16.61	
60	17	388	10	ശിവശങ്കരൻ പിള്ള മകൻ കോമളൻ നായർ	9.32	
61	17	388	11	നാരായണി ശാന്തമ്മ	6.72	
62	17	389	2	വേലായുധൻപിള്ള ശ്രീകണ്ഠൻ നായർ	2.75	
63	17	389	6	ശങ്കരൻ പിള്ള സോമസുന്ദരൻ നായർ	14.97	
64	17	389	7	ആനന്ദ് പിള്ള ഭഗീരഥൻ പിള്ള രത്നമ്മ	6.94	

This is a digitally signed Gazette.
Authenticity may be verified through https://compose.kerala.gov.in/

65	17	389	9	കൊച്ചാപ്പി കാളി പിള്ള കൊച്ചു കൃഷ്ണപിള്ള	6.62	
66	17	389	10	കെ നാരായണപിള്ള കുഞ്ഞി കമലമ്മ	6.95	
67	17	389	11	കേശവപിള്ള പത്മനാഭപിള്ള	16.37	
68	17	389	12		9.56	
69	17	391	15	ഭഗീരതി അമ്മ ദേവി ലീലാ ഭായി യമ്മ	2.79	
70	17	433	0		8.03	
71	17	433	10	ഭഗവതി അമ്മ മകൾ സതീദേവി	23.46	
72	17	434	2	ശിവശങ്കരപ്പിള്ള മകൻ രാമചന്ദ്രൻ നായർ	11.37	
73	17	434	3	കെ രാധാകൃഷ്ണൻ	10.68	
74	17	434	4	ദാക്ഷായണിയമ്മ ഓമനയമ്മ	8.75	
75	17	434	5	കുഞ്ഞി മകൾ സുമതി	8.13	
76	17	434	6	വേലായുധ കുറുപ്പ് ശങ്കരക്കുറുപ്പ്	6.19	

This is a digitally signed Gazette.
Authenticity may be verified through https://compose.kerala.gov.in/

77	17	434	7	എസ് തുളസി ഭായി	15.24	
78	17	457	2	ചെല്ലമ്മ മകൾ സിതമ്മ	6.50	
79	17	457	3	ചെല്ലമ്മ മകൾ സിതമ്മ	3.99	
80	17	457	4	കൃഷ്ണമ്മ മകൾ വത്സലകുമാരി	9.77	
81	17	457	5	കൃഷ്ണ മകൾ വത്സലകുമാരി	6.48	
82	17	457	6	പത്മനാഭൻ മോഹനൻ	5.51	
83	17	457	11	പത്മനാഭൻ മോഹനൻ	2.75	
84	17	457	12	ഗംഗാധരൻ നായർ ശ്രീകണ്ഠൻ നായർ	3.70	
85	17	457	13	കേളപ്പൻ നീലകണ്ഠൻ	2.59	
86	17	457	15	പാർവതി പിള്ള കമലമ്മ പിള്ള	6.27	
87	18	368	10	വാസുദേവ പിള്ള ബാലകൃഷ്ണൻ നായർ	2.20	
88	18	368	11	രാഘവൻ മകൻ രാജേന്ദ്രൻ	7.53	

This is a digitally signed Gazette.
Authenticity may be verified through https://compose.kerala.gov.in/

317

89	18	375	1	കൃഷ്ണപിള്ള മകൻ മാധവൻ നായർ ശങ്കരപ്പിള്ള ശിവദാസൻനായർ ഭാര്യ പാറുക്കുട്ടിയമ്മ സരള കുമാരി	10.72	
90	18	375	2	കൃഷ്ണപിള്ള മകൻ മാധവൻനായർ ശങ്കരപ്പിള്ള ശിവദാസൻ നായർ ഭാര്യ പാറുക്കുട്ടിയമ്മ സരള കുമാരി	2.95	
91	18	375	5	സീതമ്മ മകൾ വസന്തകുമാരി	7.19	
92	18	375	9	കൃഷ്ണപിള്ള മകൻ അശോകൻ നായർ	9.29	
93	18	375	10	ശിവശങ്കരപിള്ള ശിവദാസൻ നായർ ഭാര്യ പാറുക്കുട്ടി അമ്മ മകൾ സരള കുമാരി	3.16	
94	18	376	4	വറീതി ഫെർണാണ്ടസ് ആൻറണി ഫെർണാണ്ടസ്	11.23	
95	18	376	5	ലക്ഷ്മി മകൾ ദാക്ഷായണി	3.44	
96	18	376	7	ചക്രപാണി ഭാര്യ വിശാലാക്ഷി കേശവൻ മകൻ ശ്രീനിവാസൻ കൊച്ചുമകൻ കേശവൻ ധനപാലൻ കേശവൻ രഘുപാൽ	29.87	
97	18	376	8	വേലുക്കുട്ടി മകൻ ബാബു മാധവിഅമ്മ ഓമന അമ്മ	8.04	
98	18	384	1	ലക്ഷ്മി മകൾ ദാക്ഷായണി	9.81	
99	18	384	2	ജാനകി പിള്ള ഇന്ദിരാമ്മ	7.96	
100	18	384	3	കൃഷ്ണപിള്ള സുകുമാരൻനായർ	9.82	

This is a digitally signed Gazette.
Authenticity may be verified through https://compose.kerala.gov.in/

101	18	402	2	സരസ്വതി മക്കൾ വിജയകുമാരി വിജയകുമാർ വിജയലക്ഷ്മി നാണു മകൻ സുകുമാരൻ കൃഷ്ണമ്മ മകൻ ഭുവനചന്ദ്രൻ ഗോവിന്ദൻ മകൻ വാമദേവൻ	4.45	
102	18	415	5	പത്മനാഭപിള്ള സുകുമാരൻനായർ	6.18	
103	18	415	7	രാമൻ ശ്രീനിവാസൻ	10.41	
104	18	415	8	നാരായണപിള്ള മാധവൻപിള്ള	4.79	
105	18	417	5	പാട ലിംഗം ചെട്ടിയാർ മകൻ അയ്യാസ്വാമി ചെട്ടിയാർ	13.68	
106	18	417	11		10.68	
107	18	425	2	പാട ലിംഗം ചെട്ടിയാർ മകൻ അയ്യാസ്വാമി ചെട്ടിയാർ	16.37	
108	18	425	3	മാത്യു മകൻ മാത്യു ഔസേപ്പ് ചാക്കോ മകൻ ഉമ്മൻ	12.87	
109	18	425	4	ഗോപാലൻ മകൻ മന്മദൻ	28.42	
110	18	425	5	ജനാർദ്ദനൻ ചെട്ടിയാർ രാജപ്പൻ ചെട്ടിയാർ ഭാര്യ സ്വർണ്ണമ്മ മകൾ ഉഷാദേവി	19.19	
111	18	425	6	ഗോപാലപ്പണിക്കർ മകൻ സതീഷ് ബാബു	8.53	
112	18	425	8	ഉമ്മിണിയമ്മ പാർവതി അമ്മ	14.16	

This is a digitally signed Gazette.
Authenticity may be verified through https://compose.kerala.gov.in/

319

113	18	428	2	കുഞ്ഞൻ വിശ്വനാഥൻ	8.99	
114	18	428	3	ഗോവിന്ദൻ മകൻ ചന്ദ്രൻ	6.67	
115	18	428	4	കുഞ്ഞൻ വിശ്വനാഥൻ	4.37	
116	18	428	5	വർണ്ണമ്മാൾ മകൾ ഇന്ദിരാദേവി രാമകൃഷ്ണൻ ചെട്ടിയാർ രാമചന്ദ്രൻ	7.73	
117	18	428	7	കുഞ്ഞൻ അപ്പുകുട്ടൻ	7.09	
118	18	431	1	അഹമ്മദ് മകൻ ബഷീർ	3.98	
119	18	431	2	ഭാർഗവൻ മകൻ പ്രഭാകരൻ	6.86	
120	18	431	3	പി കെ വേലായുധൻ നായർ	3.89	
121	18	431	4	അബ്ദുൽ സത്താർ മകൾ ലൈല	4.29	
122	18	431	5	കുഞ്ഞമ്മ മകൾ തങ്കമണി	3.52	
123	18	433	10	പൊന്നപ്പൻ ചെട്ടിയാർ അർജുനൻ ചെട്ടിയാർ	2.50	
124	18	433	25	സ്വർണ്ണമ്മാൾ മക്കൾ ലീലാമ്മ യും സുബ്രഹ്മണ്യ ചെട്ടിയാർ മകൻ തങ്കൻ ചെട്ടിയാർ	3.67	

This is a digitally signed Gazette.
Authenticity may be verified through https://compose.kerala.gov.in/

125	18	434	1	അമ്മുക്കുട്ടി വാസന്തി ദേവി അമ്മുക്കുട്ടി സത്യഭാമ	8.98	
126	18	434	2	പങ്കജാക്ഷി മകൾ സുലോചന	9.93	
127	18	434	3	ചെല്ലമ്മ മകൾ സുലോചന സുഗന്ധി ഭായി നാരായണപിള്ള കുഞ്ഞുകൃഷ്ണ പിള്ള	7.89	
128	18	434	4	കാർത്ത്യായനിയമ്മ ശാരദാമ്മ	4.16	
129	18	434	5	കേശവൻ രഘു പാലൻ	8.33	
130	18	434	7	അമ്മുക്കുട്ടിയമ്മ വാസന്തി ദേവി	5.40	
131	18	434	8	ചെല്ലമ്മ സുഗന്ധി ഭായി മകൻ സനൽകുമാർ ചെല്ലമ്മ സുലോചന	3.09	
132	18	434	17	കേശവൻ പ്രഭാകരൻ	8.56	
133	18	435	7	ഗോവിന്ദപിള്ള ബാഹുലേയൻ നായർ	8.88	
134	18	435	10	മാലതി അമ്മ മകൾ ശാന്ത ഭായി	4.87	
135	18	435	12	കരുണാകരൻ സോമൻ	9.39	
136	18	435	13	മാലതി അമ്മ മകൾ ശാന്തകുമാരി	6.09	

This is a digitally signed Gazette.
Authenticity may be verified through https://compose.kerala.gov.in/

321

137	18	435	14	മാലതി അമ്മ മകൾ ശാന്തകുമാരി	6.42	
138	18	436	2	ശങ്കരൻ നാരായണൻ	5.14	
139	18	436	3	ഭഗീരതി മകൾ സത്യഭാമ	7.91	
140	18	436	4	ഉമ്മിണി അമ്മ പാർവ്വതി അമ്മ	8.20	
141	18	436	11	ശങ്കരക്കുറുപ്പ് മകൻ സുകുമാരൻ നായർ കമലാക്ഷി പിള്ള മക്കൾ സരസ്വതിമണി	5.42	
142	18	440	1	ശങ്കരക്കുറുപ്പ് സുകുമാരൻ നായർ	6.95	
143	18	560	1	സർക്കാർ ടെക്നോപാർക്ക്	9.55	
144	18	560	3	സർക്കാർ ടെക്നോപാർക്ക്	3.70	
145	18	560	5	സർക്കാർ ടെക്നോപാർക്ക്	1.38	
146	18	560	6	സർക്കാർ ടെക്നോപാർക്ക്	1.06	
147	18	561	2	സർക്കാർ ടെക്നോപാർക്ക്	10.62	

തിരുവനന്തപുരം കോർപ്പറേഷൻ ലെ ആറ്റിപ്ര വില്ലേജിന്റെ സംക്ഷിപ്ത വിവരം (നെൽ വയൽ) - **1158.95 ആർ**

This is a digitally signed Gazette.
Authenticity may be verified through https://compose.kerala.gov.in/

വില്ലേജിൻറെ പേര് :				ആറ്റിപ്ര		
തിരുവനന്തപുരം കോർപറേഷനിലെ ആറ്റിപ്ര വില്ലേജിലെ തണ്ണീർത്തടങ്ങളുടെ വിവരം						
ക്രമ നമ്പർ	ബ്ലോക്ക് നമ്പർ	സർവ്വേ നമ്പർ	സബ് ഡിവിഷൻ നമ്പർ	വസ്തു ഉടമസ്ഥൻറെ പേര്	വിസ്തീർണം (ha.ares)	റിമാർക്സ്
1	17	48	1	കനാൽ	01.12.25	
2	17	66	0	പാർവ്വതി പുത്തനാർ സർക്കാർ	05.46.00	
3	17	192	0	തോട്	00.08.9	
4	17	193	0	തോട്	00.14.6	
5	17	194	0	സർക്കാർ തോട്	00.09.55	
6	17	194	3	തോട്	00.11.95	
7	17	197	0	തോട് പുറമ്പോക്ക്	00.20.00	
8	17	199	9	തോട്	00.11.3	
9	17	200	7	തോട്	00.05.15	
10	17	201	6	തോട്	00.04.30	
11	17	202	11	തോട് പുറമ്പോക്ക്	00.08.80	
12	17	207	17	തോട്	00.20.08	
13	17	210	8	തോട്	00.04.3	
14	17	211	12	തോട് പുറമ്പോക്ക്	00.05.55	
15	17	212	0	തോട് പുറമ്പോക്ക്	00.22.00	
16	17	222	0	തോട്	00.14.21	
17	17	223	7	തോട്	0.04.52	
18	17	225	11	തോട്	00.07.74	
19	17	226	12	തോട്	00.06.04	
20	17	227	1	തോട്	00.05.82	
21	17	227	5	തോട്	00.07.47	
22	17	228	1	തോട്	00.11.95	

This is a digitally signed Gazette.
Authenticity may be verified through https://compose.kerala.gov.in/

323

23	17	228	2	സർക്കാർ തോട്	00.10.5	
24	17	231	0	സർക്കാർ തോട്	00.21.6	
25	17	232	0	സർക്കാർ തോട്	00.22.4	
26	17	249	1	സർക്കാർ തോട്	00.21.00	
27	17	252	1	തോട്	00.29.6	
28	17	252	11			
29	17	278	0,1	തോട്	00.15.5	
30	17	279	1			
31	17	279	2			
32	17	279	3			
33	17	279	4			
34	17	279	5			
35	17	279	6			
36	17	279	7			
37	17	279	8			
38	17	279	9		00.17.66	
39	17	279	10		00.11.65	
40	17	279	11		00.02.22	
41	17	279	12			
42	17	279	13			
43	17	279	14			
44	17	279	15		00.09.13	
45	17	279	16		00.04.82	
46	17	279	18		00.13.32	
47	17	279	19		00.04.00	
48	17	279	20		00.26.37	

This is a digitally signed Gazette.
Authenticity may be verified through https://compose.kerala.gov.in/

49	17	280	8			
50	17	280	9			
51	17	280	10		00.07.58	
52	17	280	18		00.05.06	
53	17	280	19		00.05.40	
54	17	281	2			
55	17	281	5			
56	17	282	1		00.05.79	
57	17	282	5		00.17.82	
58	17	282	6		00.11.94	
59	17	282	7		00.11.12	
60	17	282	10		00.09.49	
61	17	282	11		00.09.65	
62	17	282	12		00.06.56	
63	17	290	2			
64	17	290	3			
65	17	290	4			
66	17	290	5			
67	17	290	6			
68	17	290	7			
69	17	290	8			
70	17	291	2			
71	17	291	3			
72	17	291	4			
73	17	291	5			
74	17	291	6			

This is a digitally signed Gazette.
Authenticity may be verified through https://compose.kerala.gov.in/

325

75	17	291	7			
76	17	291	8			
77	17	291	9			
78	17	291	10			
79	17	291	11			
80	17	291	12			
81	17	291	14			
82	17	291	15			
83	17	291	17			
84	17	291	18			
85	17	291	19			
86	17	292	6			
87	17	292	8			
88	17	292	11			
89	17	292	12			
90	17	292	14			
91	17	292	18			
92	17	295	1			
93	17	295	2			
94	17	295	3			
95	17	295	8			
96	17	295	9			
97	17	295	10			
98	17	295	11			
99	17	295	12			
100	17	295	13			

This is a digitally signed Gazette.
Authenticity may be verified through https://compose.kerala.gov.in/

101	17	295	14			
102	17	295	15			
103	17	295	16			
104	17	295	17			
105	17	295	18			
106	17	295	19			
107	17	295	23			
108	17	296	1			
109	17	296	2			
110	17	296	3			
111	17	296	4			
112	17	296	5			
113	17	296	6			
114	17	296	7			
115	17	296	8			
116	17	296	9			
117	17	296	10			
118	17	296	11			
119	17	296	12			
120	17	296	13			
121	17	296	14			
122	17	296	15			
123	17	296	16			
124	17	296	17			
125	17	296	18			
126	17	296	19			

This is a digitally signed Gazette.
Authenticity may be verified through https://compose.kerala.gov.in/

327

127	17	297	8			
128	17	297	18			
129	17	297	19			
130	17	297	20			
131	17	299	4	തോട്	00.06.4	
132	17	300	1	തോട്	00.07.8	
133	17	301	1	തോട്	00.11.5	
134	17	307	2			
135	17	307	4			
136	17	307	5			
137	17	307	6			
138	17	307	7			
139	17	307	11			
140	17	307	12			
141	17	326	2			
142	17	328	2	കുളം	00.19.15	
143	17	342	0	സർക്കാർ തോട്	00.15.70	
144	17	343				
145	17	343	3			
146	17	347	0	സർക്കാർ തോട്	00.15.6	
147	17	350		കുളം	00.04.1	
148	17	350	3			
149	17	352	2		00.13.53	
150	17	352	3		00.09.33	
151	17	352	5		00.09.77	
152	17	352	6		00.10.52	

This is a digitally signed Gazette.
Authenticity may be verified through https://compose.kerala.gov.in/

153	17	353	2		00.02.05	
154	17	353	3		00.08.79	
155	17	353	8		00.03.88	
156	17	353	9		00.03.20	
157	17	353	10		00.04.10	
158	17	353	11		00.08.25	
159	17	353	12		00.08.52	
160	17	355	2			
161	17	355	3			
162	17	355	4		00.18.15	
163	17	355	5		00.13.86	
164	17	355	6			
165	17	355	7			
166	17	355	8			
167	17	355	9			
168	17	355	10			
169	17	355	11			
170	17	355	12			
171	17	356	9	തോട്	00.26.00	
172	17	357	19	തോട്	00.14.2	
173	17	358	2			
174	17	358	3			
175	17	358	4			
176	17	358	5			
177	17	358	6			
178	17	358	7			

This is a digitally signed Gazette.
Authenticity may be verified through https://compose.kerala.gov.in/

329

179	17	358	8		00.18.77	
180	17	359	6			
181	17	359	7		00.10.76	
182	17	360	14	തോട്	00.17.43	
183	17	361	12	തോട്	00.07.12	
184	17	363	12	തോട് പുറമ്പോക്ക്	00.14.15	
185	17	364	10	തോട്	00.05.3	
186	17	365	10	തോട്	00.11.6	
187	17	366	1	തോട്	00.19.65	
188	17	366	5	തോട്	00.01.3	
189	17	368	1	തോട്	00.16.20	
190	17	369	1	തോട്	00.16.10	
191	17	369	4			
192	17	369	5			
193	17	369	14			
194	17	369	16			
195	17	370	1	തോട്	00.18.40	
196	17	386	8	കുളം	00.23.8	
197	17	396	0	തോട്	00.23.96	
198	17	399	0	സർക്കാർ തോട്	00.14.6	
199	17	402	1	തോട്	00.35.02	
200	17	404	0	തോട് പുറമ്പോക്ക്	00.23.6	
201	17	405	0	തോട് പുറമ്പോക്ക്	00.15.7	
202	17	421	0	തോട് പുറമ്പോക്ക്	00.18.4	
203	17	422	0	സർക്കാർ തോട്	00.13.7	
204	17	424	0	സർക്കാർ തോട്	00.07.75	

This is a digitally signed Gazette.
Authenticity may be verified through https://compose.kerala.gov.in/

205	18	3	0	പാർവ്വതി പുത്തനാർ സർക്കാർ	03.06.00	
206	18	4	0	തോട്	00.48.02	
207	18	5	1	പാർവ്വതി പുത്തനാർ സർക്കാർ	00.90.00	
208	18	6	0	തോട്	00.95.08	
209	18	9	0	പാർവ്വതി പുത്തനാർ സർക്കാർ	06.56.00	
210	18	90	0	സർക്കാർ തോട്	00.26.40	
211	18	91	0	സർക്കാർ തോട്	00.41.7	
212	18	94	0	സർക്കാർ തോട്	00.15.75	
213	18	95		സർക്കാർ തോട്	00.24.70	
214	18	97	9	സർക്കാർ തോട്	00.03.70	
215	18	98	0	സർക്കാർ തോട്	00.25.00	
216	18	100	0	സർക്കാർ കുളം	00.08.6	
217	18	100	1	കുളം	00.02.91	
218	18	116	0	പാർവ്വതി പുത്തനാർ സർക്കാർ	00.47.5	
219	18	117	0	പാർവ്വതി പുത്തനാർ സർക്കാർ	00.59.00	
220	18	119		പാർവ്വതി പുത്തനാർ സർക്കാർ	00.59.6	
221	18	120	0	തോട്	00.61.93	
222	18	150	0	പാർവ്വതി പുത്തനാർ സർക്കാർ	00.86.8	
223	18	151	0	പാർവ്വതി പുത്തനാർ സർക്കാർ	00.98.00	
224	18	161	0	പാർവ്വതി പുത്തനാർ സർക്കാർ	00.98.8	
225	18	162	0	പാർവ്വതി പുത്തനാർ സർക്കാർ	00.94.1	
226	18	163	1	പാർവ്വതി പുത്തനാർ സർക്കാർ	00.73.2	
227	18	173	0	സർക്കാർ തോട്	00.24.8	
228	18	174	0	സർക്കാർ തോട്	00.32.00	

This is a digitally signed Gazette.
Authenticity may be verified through https://compose.kerala.gov.in/

331

229	18	175	0	സർക്കാർ തോട്	00.26.1	
230	18	177	2			
231	18	181		സർക്കാർ കുളം	00.12.00	
232	18	185	0	സർക്കാർ തോട്	00.19.00	
233	18	187	0	സർക്കാർ തോട്	00.17.4	
234	18	189	0	സർക്കാർ തോട്	00.22.6	
235	18	193		സർക്കാർ തോട്	00.16.60	
236	18	201	9	സർക്കാർ കുളം	00.02.8	
237	18	204	14	തോട്	00.08.32	
238	18	204	15	തോട്	00.05.33	
239	18	216	10	സർക്കാർ കുളം	00.32.00	
240	18	217	10	സർക്കാർ കുളം	00.08.7	
241	18	224	6	തോട്	00.13.73	
242	18	224	7		00.18.14	
243	18	224	8		00.12.42	
244	18	228	2	സർക്കാർ കുളം	00.01.20	
245	18	233	11	സർക്കാർ കുളം	00.02.05	
246	18	237	2			
247	18	324	6-1			
248	18	324	16			
249	18	325	20			
250	18	326	4			
251	18	328	1	സർക്കാർ കുളം	00.01.5	
252	18	328	7			
253	18	367	7-1			
254	18	375	6			

This is a digitally signed Gazette.
Authenticity may be verified through https://compose.kerala.gov.in/

255	18	375	9-1			
256	18	375	4			
257	18	375	3			
258	18	375	4-1			
259	18	375	4-3			
260	18	375	4-2			
261	18	384	1-1			
262	18	398	4	സർക്കാർ കുളം	00.07.00	
263	18	403	1			
264	18	403	2			
265	18	403	3			
266	18	403	4			
267	18	403	5			
268	18	403	13			
269	18	403	6			
270	18	403	6-1			
271	18	403	6-2			
272	18	416	0	സർക്കാർ തോട്	00.24.4	
273	18	417	12	സർക്കാർ തോട്	00.05.8	
274	18	426	1	സർക്കാർ തോട്	00.36.6	
275	18	427	1	സർക്കാർ തോട്	00.13.2	
276	18	428	6	സർക്കാർ തോട്	00.06.00	
277	18	428	9	സർക്കാർ തോട്	00.04.4	
278	18	432	0	സർക്കാർ തോട്	00.31.60	
279	18	433	9	സർക്കാർ തോട്	00.02.00	
280	18	438	0	സർക്കാർ തോട്	00.39.00	

This is a digitally signed Gazette.
Authenticity may be verified through https://compose.kerala.gov.in/

333

281	18	443	0	സർക്കാർ തോട്	00.26.4	
282	18	444	0	സർക്കാർ തോട്	00.28.4	
283	18	446		സർക്കാർ തോട്	00.32.8	
284	18	480	0	സർക്കാർ തോട്	01.00.4	
285	18	481	0	സർക്കാർ തോട്	00.55.65	
286	18	482	0	സർക്കാർ തോട്	00.89.2	
287	18	494	0	സർക്കാർ തോട്	01.05.2	
288	18	495	0	സർക്കാർ തോട്	00.84.6	
289	18	496	0	സർക്കാർ തോട്	00.99.00	
290	18	497	0	സർക്കാർ തോട്	00.68.49	
291	18	504	2	സർക്കാർ വേളി കായൽ	06.25.00	
292	18	504	4	സർക്കാർ വേളി കായൽ	01.25.53	
293	18	504	7	സർക്കാർ വേളി കായൽ	13.81.5	
294	18	504	12	സർക്കാർ വേളി കായൽ	00.02.47	
295	18	506	12	സർക്കാർ കുളം	00.03.2	
296	18	520	0		00.22.93	
297	18	522	5			
298	18	522	12			
299	18	522	13			
300	18	522	20			
301	18	522	19			
302	18	522	4			
303	18	523	1	സർക്കാർ തോട്	00.02.00	
304	18	530	1	സർക്കാർ കുളം	00.04.9	
305	18	540	11		00.09.51	
306	18	540	12		00.16.74	

This is a digitally signed Gazette.
Authenticity may be verified through https://compose.kerala.gov.in/

Annexure – R11 (i)

334

THIRUVANANTHAPURAM
TECHNOPARK
HARMONY@WORK
(Fully owned by Government of Kerala)
Park Centre, Technopark Campus, Trivandrum 695 581, Kerala, India
Ph: +91-471-2700222, Fax: 2700171, www.technopark.org

ETPK/CD/LA/2021/.398

22.04.2021

The Revenue Divisional Officer,
Thiruvananthapuram.

Sir,

Sub: The Kerala Conservation of Paddy land and Wet land Act 2008 – correction of databank - requested – reg.

Ref: 1. G.O (MS) No.40/2018/Rev dated 03.02.2018
2. Gazette Notification E.O Gazette No.2464 dated 18.10.2019
3. E.O Gazette No.3215 dated 27.12.2019
4. Notification No.E16/51965/17 dated 22.01.2021 vide E.O Gazette No.342 dated 28.01.2021
5. Government letter No.REV-P1-67/2019-REV dated 09.02.2021 (copy enclosed)

Please see the above references. Technopark is a Society, registered under the Travancore-Cochin Literary Scientific and Charitable Societies Registration Act, 1955, an autonomous institution under the administrative control of E& IT Department Government of Kerala. Technopark was established with the aim and intention to create infrastructure for IT/ITES Companies as well as attract to IT/ITES investment into the State of Kerala.

In line with the above objective, i.e. to bring more IT investment in the state of Kerala, an extent of 36.4467 Hectares of land has been taken over by Technopark through negotiated purchase and also by land acquisition procedure for the phase III development of Technopark as per land acquisition declarations dated 02.09.2006, 07.09.2006 and 05.02.2007 which was completed by the year 2008-09. The land was acquired by Technopark for public purpose, i.e. to cater the needs of IT/ITES developments.

It may be noted that, the acquired land does not contain any wet land as envisaged in the Kerala Conservation of Paddy land and Wet land Act 2008. A portion of the acquired land is categorized as 'Nilam' and others as 'Purayidam' or "Nilam Nikathu purayidam in the revenue records. Whereas some of the acquired land is categorized as Nilam and others are noted as 'Technopark vaka' in the draft databank prepared under the Kerala Conservation of Paddy land and Wet land Act 2008.As informed by the Agriculture officer, Attipra the land parcels which are noted as 'Technopark vaka' in the draft data bank are not paddy land. It is to be noted that there has been no cultivation of paddy in the acquired land for the last twenty or more years. Presently in and around Technopark Phase III campus location, there is no land used for the cultivation of paddy. The land acquisition notification also makes it clear that, there had been no wetland within the acquired area. The copy of the land acquisition notification is enclosed as **Annexure 1.**

As per G.O (M.S) No.40/2018/Rev dated 03.02.2018 permission has been granted for conversion of 861.2 Ares of land in Technopark Phase III of which 2.25 Acres has been earmarked for rain water harvesting system to compensate the loss of small water catchment areas due to the reclamation of land. The said land parcels have been exempted from the purview of the Kerala Conservation of Paddy land and Wet land Act 2008 as per notificationin E.O Gazette No.2464 dated 18.10.2019. Copies of the Government Order and Gazette notification are enclosed as **Annexure 2 &3** respectively.

Subsequently databank has been notified as per E.O Gazette No.3215 dated 27.12.2019 wherein any of the land parcels in Technopark Phase III Campus was included under the category of 'wetland'. Thereafter without assigning any reason anaddendum notification to the final databank of Paddy land and Wetland has been published as per reference 4[th]cited.Copy enclosed as Annexure 4. It is pertinent to note that, the land parcels which have already been exempted as per Gazette Notification 2[nd]cited after observing due procedures are also now included in the said addendum notification under the category of "wetland". Accordingly now there is a situation which will adversely affect the developmental activities in the said land parcel sanctioned as per Government Order cited above and would tarnish the image of the Government as well as the Institution. The copy of Gazette No.3215 dated 27.12.2019 and Notification No.E16/51965/17 dated 22.01.2021 vide E.O Gazette No.342 dated 28.01.2021 enclosed as **Annexure 4&5** respectively. The list of survey numbers which are already exempted vide GO (M.S) No.40/2018/Rev dated 03.02.2018 which are now included in the data bank is enclosed as **Annexure6** for ready reference.

It may be noted that, the land parcels comprised in the remaining survey numbers which are now included in the databank also to be developed and Building construction and other land development activities in this area are needed to facilitate IT/ITES developments for which the land was acquired through Technopark by Government of Kerala. Moreover, some of the land parcels which are now included in the data bank is already allotted for IT/ITes activities and awaiting land conversion sanction order from Government to start development activities. A formal application for conversion ofan area of 24.7017 Hectares (61.03 Acres) in various Survey numbers was submitted to the Local Level Monitoring Committee which has been returned by the LLMC with direction to submit directly to State Level Committee (SLC). Accordingly the same has been submitted to SLC and pending for consideration.

Now,the Government as per letter cited 5[th]above, has directedto take necessary steps to rectify the databank as per the proviso under section 5 of the Kerala Conservation of Paddy land and Wetland Act, 2008 if the land included as wetland in the data bank are paddy lands as per village records as reported by the District Collector. It may be noted that, as per the revenue records Technopark holds no wetland as defined in the Kerala Conservation of Paddy land and Wetland Act, 2008 Act. Permission for conversion is urgently needed since the remaining land parcels to be allotted to various companies immediately. The details of landparcels within the area of 24.7017 Hectares (61.03 Acres) to be corrected/ to remove from the land data bankare enclosed as **Annexure 7**.

336

In these circumstances I request your goodness to take necessary steps to exclude the land arcels noted in the lists attached as **Annexure 6** and **Annexure 7**from the final databank. Otherwise the land parcels which have acquired for IT/ITes purpose by Government using public money will have to be kept idle and the land parcels which are already allotted to various companies will have to be taken back after refunding the land lease payment which they have already paid. Needless to say that this will adversely affect the future IT/ITes development and investments in the State of Kerala. The form 5 under the Kerala Kerala Paddy field and Wetland Conservation Rules 2018 for the correction in data Bank is enclosed as **Annexure 8** for your consideration.

Thanking you,
Yours faithfully,
For Electronics Technology Parks – Kerala

John M Thomas
Chief Executive Officer

Enclosures:

Annexure 1 - Land acquisition Declaration

Annexure 2 - G.O (M.S) No.40/2018/Rev dated 03.02.2018

Annexure 3 - E.O Gazette No.2464 dated 18.10.2019

Annexure 4 - E.O Gazette No.3215 dated 27.12.2019

Annexure 5 - E.O Gazette No.342 dated 28.01.2021

Annexure 6 - List of exempted lands added to data bank

Annexure 7 - List of lands to be excluded from data bank

Annexure 8- Form 5

Annexure 9- Government letter in No REV-P1/67/2019-REV dated 09.02.2021

337

<u>ഫാറം 5</u>

(ചട്ടം 4 ഡി കാണുക)

2008-ലെ കേരള നെൽവയൽ-തണ്ണീർത്തട സംരക്ഷണ ചട്ടങ്ങൾ

(ഡാറ്റാ ബാങ്കിലെ ഉള്ളടക്കങ്ങൾ തിരുത്തുന്നതിനുള്ള അപേക്ഷ)

100 രൂപയുടെ കോർട്ട് ഫീ സ്റ്റാമ്പ് പതിക്കുക

1. അപേക്ഷകന്റെ പേരും മേൽവിലാസവും മൊബൈൽ ഫോൺ നമ്പരും : ജോൺ എം. തോമസ്, ചീഫ് എക്സിക്യൂട്ടീവ് ഓഫീസർ, ടെക്നോപാർക്ക്, തിരുവനന്തപുരം

2. ഉള്ളടക്കങ്ങൾ സംബന്ധിച്ച ആക്ഷേപം ബോധിപ്പിക്കുന്ന ഭൂമിയുടെ വിശദാംശങ്ങൾ

   (i) ജില്ല : തിരുവനന്തപുരം

   (ii) താലൂക്ക് : തിരുവനന്തപുരം

   (iii) വില്ലേജ് : ആറ്റിപ്ര

   (iv) ബ്ലോക്ക് നമ്പർ : 17

   (v) സർവ്വെ നമ്പർ :

   (vi) സബ് ഡിവിഷൻ നമ്പർ :

   (vii) വിസ്തീർണ്ണം (ഹെക്ടറിൽ) :

   } പ്രത്യേകം ഉള്ളടക്കം ചെയ്തിരിക്കുന്നു. Annexure 6 & Annexure 7

   (viii) തണ്ടപ്പേർ നമ്പർ : 12238, 11548

3. ഭൂമി ഉൾപ്പെട്ടുവരുന്ന തദ്ദേശ സ്വയംഭരണ സ്ഥാപനം : തിരുവനന്തപുരം കോർപ്പറേഷൻ

4. ഡാറ്റാ ബാങ്ക് പ്രദർശിപ്പിച്ച തീയതി : 28 01 2021

5. ഡാറ്റാ ബാങ്കിൽ മാറ്റം വരുത്തേണ്ട സാഹചര്യം :

6. ഹാജരാക്കുന്ന രേഖകളുടെ വിശദാംശങ്ങൾ :

   } ആമുഖത്തിൽ വിവരിച്ചിരിക്കുന്നു.

മേൽ പ്രസ്താവിച്ച വസ്തുതകൾ എന്റെ അറിവിലും വിശ്വാസത്തിലും പെട്ടിടത്തോളം ശരിയും സത്യവുമാണെന്ന് ഇതിനാൽ ഞാൻ സത്യപ്രസ്താവന ചെയ്തുകൊള്ളുന്നു.

അപേക്ഷകന്റെ പേര് : ജോൺ. എം. തോമസ്.

ഒപ്പ് :

സ്ഥലം : തിരുവനന്തപുരം

തീയതി : 22/04/2021

Annexure-R11(j)

338

Proceedings of the Sub Collector & Sub Divisional Magistrate, Thiruvananthapuram.

(Present : M S Madhavikutty IAS)

Date : 04.08.2021

Subject : Kerala Conversion of Paddy and Wetland Act 2008 - correction of data bank -application submitted in Form 5-orders issued -reg

Reference :

1. Form 5 application given by Mr John M Thomas for exempting lands in Techno Park phase III from Data Bank. Annexure 6 attached along with the same application.

2. GO/M.S/40/2018/REV order dated 03.02.2018.

3. Letter No. RDOTVM/4076/2021 dated 27.07.2021 to KSREC.

4. Letter No. RDOTVM/4076/2021 dated 31.07.2021 to Village Office Attipra and Agriculture Officer Attipra.

5. Report submitted by Village Officer dated 31.07.2021

6. Report Submitted by Agriculture Officer Attipra dated 03.08.2021

Mr John M Thomas, CEO, Technopark, Thiruvananthapuram as per reference (1) cited above submitted Form 5 Application under section 5(4) of Kerala Paddy and Wetland Act, 2008, the following materials were perused for considering the application to exclude various survey numbers that was published in the Data Bank (vide Gazette No. 342 dated 28.01.2021) :-

1. Form 5 Application was given to convert the following survey numbers in Special

339

Economic Zone (SEZ) and Non SEZ areas:

SEZ Area : 279/1, 279/2, 279/3, 279/4, 279/5, 279/5-1, 279/5-2 279/6, 279/7, 279/8, 279/9, 279/10, 279/11, 279/12, 279/13, 279/14, 279/15, 279/16,279/16-1, 279/18, 279/19, 279/20, 280/8, 280/9, 280/10, 280/18, 280/19, 281/5, 282/1, 282/5, 282/6, 282/7, 282/10, 282/11, 282/12, 353/2, 353/3, 355/2, 355/3, 355/4, 355/5, 355/6, 355/8, 355/9, 355/10, 355/11, 355/12, 358/2, 358/3, 358/4, 358/5, 358/6, 358/7, 358/8, 359/6, 359/7, 359/7-1

Non SEZ Area : 290/2, 290/3, 290/4, 290/5, 290/6, 290/7, 291/2, 291/4, 291/5, 291/6, 291/7, 291/8, 291/9, 291/11, 291/12, 291/14, 291/15, 291/17, 291/18, 291/19, 291/19-1, 292/1, 292/2, 292/3, 292/4, 292/5, 292/6, 292/8, 292/9, 292/10, 292/11, 292/12, 292/14, 292/18, 295/1, 295/2, 295/3, 295/8, 295/9, 295/10, 295/11, 295/12, 295/13, 295/14, 295/15, 295/16, 295/17, 295/18, 295/19, 295/23, 296/1, 296/2, 296/13, 296/15, 296/5, 296/6, 296/6-1, 296/7, 296/8, 296/9, 296/10, 296/18, 296/11, 296/12, 296/14, 296/16, 296/16-1, 296/16-2, 296/17, 296/19, 297/8, 297/18, 297/19.

2. A site inspection was conducted by Sub Collector - Thiruvananthapuram, along with Assistant Collector,Agriculture Officer Attipra and Village Officer Attipra on 23.07.2021, at 4 pm.

    - As part of the site inspection, the survey numbers covered in SEZ and non SEZ areas were inspected. In the SEZ area, the land is found slushy due to the rainfall. In the non - SEZ area, a building is found nearing its completion stage.

    - To the Eastern Part of the SEZ area, a small stream is found, a natural channel which drains into the Thettiyar Thodu. (Displayed as Neerchaal in Annexure 1).

3. As per letter vide Ref (3) dated 27.07.2021, a report was sought from Kerala State Remote Sensing and Environment Centre (KSREC) along with satellite images.The KSREC in its report dated 29.07.2021 has stated the status of the land based on Topo sheet data and as per Satellite images available in 2008. KSREC Satellite images are marked as Annexure 2.

4. As per letter vide Ref (4) dated 31.07.2021, the Village Officer Attipra was asked for a report on the status of the area. Village Officer Attipra has as per Reference (5) cited above has reported back the status of the survey numbers in his letter dated 31.07.2021. The Village Officer Attipra has reported that all survey numbers mentioned in the application are seen as either converted paddy land/dry land. The Village Officer report states that as per revenue records there is no presence of Neerchaal or "streamlet" in these survey numbers. However,in field, between the

340

survey numbers 290 and 291,292 and 288, 286 and 293, 285 and 293, 281 and 284, 282 and 283, 355 and 354, 353 and 358, 352 and 359 & 359 and 365, there is the presence of a "thodu" draining into the Thettiyar Thodu. This "thodu" is not having a separate subdivision and is shown in the Location Sketch in the Village Officer Report. (Annexure I)

5. As per letter vide Ref (4) dated 31.07.2021, the LLMC Convener was asked for a report on the status of the area. The Agricuture Officer, Attipra being the LLMC convener has reported back the status of the survey numbers on email dated 03.08.2021. The email states that :

"പ്രസ്തുത സ്ഥലത്ത് (GPS: 8.549984, 76.880470) മേൽ പട്ടികയിൽ പ്രതിപാദിച്ച ആറ്റിപ്ര വില്ലേജിലെ 292/1 ,292/2 ,292/3 , 292/4 , 292/5 , 292/9 , 292/10 എന്നീ നെൽവയൽ ഇനങ്ങൾ അതെ സ്വഭാവത്തോടെ തന്നെ കാണപ്പെടുന്നതാണ് , സ്ഥലപരിശോധനയിൽ ടി സ്ഥലത്ത് ഒട്ടേറെ ഭാഗങ്ങളിൽ ആക്ടിന്റെ വകുപ്പ് 3 (1) ന്റെ ലംഘനം കാണുന്നതായും റിപ്പോർട്ട് ചെയ്യുന്നു . ഇത് മൂലം ടി സ്ഥലത്ത് നെൽവയലിലൂടെയുള്ള സ്വാഭാവിക ജലനിർഗ്ഗമന മാർഗ്ഗങ്ങൾ തടസ്സപ്പെട്ടിട്ടുണ്ട് . ആധികാരികതയ്ക്ക് വേണ്ടി KSREC ഉപഗ്രഹ ചിത്രത്തിന്റെ അടിസ്ഥാനത്തിൽ നടത്തിയ ശാസ്ത്രീയ പരിശോധന പ്രകാരം തയ്യാറാക്കിയ റിപ്പോർട്ടാണ് ഉപയോഗപ്പെടുത്തിയത്. KSREC യുടെ റിപ്പോർട്ടിൽ ടി നെൽവയൽ ഇനങ്ങൾ 2008 ൽ നെൽവയൽ ആയിത്തന്നെ നിലനിർത്തണമെന്നതും ഡാറ്റാ ബാങ്കിൽ ഉൾപ്പെട്ടതാണെന്നതാണോ സംശയപ്പെടുന്നു."

6. On inspection of Google Earth Satellite Images available online from the year 2006 and till 2021, it could be seen that there is a formation of a water logged area between the years 2016 and 2018. However, in the year 2006 and until 2011, which fairly indicates the position of land in 2008 (year of commencement of the act), it is seen that the land was under crop cultivation with mixed vegetation in between. The images of land in 12/8/2008 are not explicitly available in Google Earth Pro.

7. As per GO/M.S.No/40/2018/REV dated 03.02.2018 Government has allowed the conversion of these survey numbers (as mentioned in Point 1 above, which has now applied for exclusion from data bank) under Section 2(xiv) of the Kerala Conservation of Paddy Land & Wetland Act, 2008 provided the following survey numbers are kept apart for rain water conservation : 291/2, 291/3, 291/10,297/2, 297/3, 297/4, 297/5,297/6, 297/7, 297/8, 297/9, 297/11, 297/12, 297/10, 297/13, 297/14, 297/15, 297/16, 297/18, 297/19, 297/20. No rain water harvesting measures are seen to be taken so far.

FINDINGS

A summary of the nature of land as enlisted through multiple sources is given below :-

Details of land added in Final Data Bank

Sy	Sy &	Extent of	Nature of	Nature of land as	As per new	As per KSREC

No.	Sub division No.	technopark land in BTR	Land in BTR	per draft Databank	Data Bank.	Report (Status as on 2008) dated 27.07.2021
279	279/1	10.80	Nilam	Technopark vaka	Wetland	Converted Paddy Land
	279/2	4.80	Nilam	Technopark vaka	Wetland	Converted Paddy Land
	279/3	4.25	Nilam	Technopark vaka	Wetland	Converted Paddy Land
	279/4	10.85	Nilam	Technopark vaka	Wetland	Converted Paddy Land
	279/5 (5-1, 5-2, 5)	6.30	Nilam	Technopark vaka	Wetland	Converted Paddy Land
	279/6		Nilam	Technopark vaka	Wetland	Converted Paddy Land
	279/7		Nilam	Technopark vaka	Wetland	Converted Paddy Land
	279/8	4.00	Nilam	Technopark vaka	Wetland	Converted Paddy Land
	279/9	9.90	Nilam	Technopark vaka	Wetland	Converted Paddy Land
	279/10	16.70	Nilam	Technopark vaka	Wetland	Paddy Land
	279/11	11.75	Nilam	Technopark vaka	Wetland	Paddy Land
	279/12	2.20	Nilam	Technopark vaka	Wetland	Paddy Land
	279/13	16.35	Nilam	Technopark vaka	Wetland	Converted Paddy Land
	279/14	4.45	Nilam	Technopark vaka	Wetland	Converted Paddy Land
	279/15	3015	Nilam	Technopark vaka	Wetland	Converted Paddy Land

	279/16 (16, 16-1)	9.10	Nilam	Technopark vaka	Wetland	Paddy Land
	279/18	12.80	Nilam	Technopark vaka	Paddy land	Paddy Land.
	279/19		Nilam	Property of Techno park	Wetland	Paddy Land.
	279/20	4.00	Nilam	Technopark vaka	Wetland	Paddy Land.
280	280/8	6.00	Nilam	Technopark vaka	Wetland	Converted Paddy Land
	280/9	5.75	Nilam	Nilam	Wetland	Converted Paddy Land
	280/10	17.00	Nilam	Technopark vaka	Wetland	Converted Paddy Land
	280/18	8.45	Nilam	Technopark vaka	Wetland	Converted Paddy Land
	280/19	5.45	Nilam	Technopark vaka	Wetland	Paddy Land
281	281/5	7.45	Nilam	Technopark vaka	Wetland	Converted Paddy Land
282	282/1	9.00	Nilam	Technopark vaka	Wetland	Converted Paddy Land
	282/5	18.50	Nilam	Technopark vaka	Wetland	Paddy Land
	282/6	11.75	Nilam	Technopark vaka	Wetland	Paddy Land
	282/7	11.30	Nilam	Technopark vaka	Wetland	Paddy Land
	282/10	13.40	Nilam	Technopark vaka	Wetland	Converted Paddy Land
	282/11	17.80	Nilam	Technopark vaka	Wetland	Paddy Land
	282/12	10.60	Nilam	Technopark vaka	Wetland	Paddy Land + Converted Paddy

343

						Land.
290	290/2	4.20	Nilam	Technopark vaka	Wetland	Converted Paddy Land
	290/3	7.10	Nilam	Technopark vaka	Wetland	Converted Paddy Land
	290/4	9.70	Nilam	Technopark vaka	Wetland	Converted Paddy Land
	290/5	3.95	Nilam	Technopark vaka	Wetland	Converted Paddy Land
	290/6	5.30	Nilam	Technopark vaka	Wetland	Converted Paddy Land
	290/7	3.55	Nilam	Technopark vaka	Wetland	Converted Paddy Land
291	291/2	14.40	Nilam	Technopark vaka	Wetland	Converted Paddy Land
	291/4	4.30	Nilam	Technopark vaka	Wetland	Converted Paddy Land
	291/5	9.90	Nilam	Technopark vaka	Wetland	Converted Paddy Land
	291/6		Nilam	Technopark vaka	Wetland	Converted Paddy Land
	291/7	8.40	Nilam	Technopark vaka	Wetland	Converted Paddy Land
	291/8	23.65	Nilam	Technopark vaka	Wetland	Converted Paddy Land
	291/9		Nilam	Technopark vaka	Wetland	Converted Paddy Land
	291/11	4.80	Nilam	Technopark vaka	Wetland	Converted Paddy Land
	291/12	9.00	Nilam	Technopark vaka	Wetland	Converted Paddy Land

	291/14	2.95	Nilam	Technopark vaka	Wetland	Converted Paddy Land
	291/15	4.60	Nilam	Technopark vaka	Wetland	Converted Paddy Land
	291/17	1.65	Nilam	Technopark vaka	Wetland	Converted Paddy Land
	291/18	3.90	Nilam	Technopark vaka	Wetland	Converted Paddy Land
	291/19	2.25	Nilam	Technopark vaka	Wetland	Converted Paddy Land
	291/19-1	0.35	Nilam	Technopark vaka	Wetland	Converted Paddy Land
292	292/1	12.50	Nilam	Technopark vaka	Paddy land	Paddy Land
	292/2	3.20	Nilam	Technopark vaka	Paddy land	Paddy Land
	292/3	8.25	Nilam	Nilam	Paddy land	Paddy Land
	292/4	8.30	Nilam	Technopark vaka	Paddy land	Paddy Land
	292/5	7.15	Nilam	Technopark vaka	Paddy land	Paddy Land
	292/6	1.60	Nilam	Technopark vaka	Wetland	Converted Paddy Land
	292/8	9.10	Nilam	Technopark vaka	Wetland	Converted Paddy Land
	292/9	14.60	Nilam	Technopark vaka	Paddy land	Paddy Land
	292/10	17.45	Nilam	Technopark vaka	Paddy land	Paddy Land
	292/11	22.30	Nilam	Technopark vaka	Wetland	Converted Paddy Land
	292/12	21.40	Nilam	Technopark vaka	Wetland	Converted Paddy Land
	292/14	10.00	Nilam	Technopark vaka	Wetland	Converted Paddy

345

						Land
	292/18	9.00	Nilam	Technopark vaka	Wetland	
295	295/1	8.55	Nilam	Technopark vaka	Wetland	
	295/2	16.20	Nilam	Technopark vaka	Wetland	Converted Paddy Land
	295/3	12.20	Nilam	Technopark vaka	Wetland	Converted Paddy Land
	295/8	7.20	Nilam	Technopark vaka	Wetland	Converted Paddy Land
	295/9	1.50	Nilam	Technopark vaka	Wetland	Converted Paddy Land
	295/10	6.80	Nilam	Technopark vaka	Wetland	Converted Paddy Land
	295/11	11.65	Nilam	Technopark vaka	Wetland	Converted Paddy Land
	295/12	9.70	Nilam	Technopark vaka	Wetland	Converted Paddy Land
	295/13	8.80	Nilam	Technopark vaka	Wetland	Converted Paddy Land
	295/14	9.80	Nilam	Technopark vaka	Wetland	Converted Paddy Land
	295/15	5.35	Nilam	Technopark vaka	Wetland	Converted Paddy Land
	295/16	6.55	Nilam	Technopark vaka	Wetland	Converted Paddy Land
	295/17	12.50	Nilam	Technopark vaka	Wetland	Converted Paddy Land
	295/18	3.60	Nilam	Technopark vaka	Wetland	Converted Paddy Land
	295/19	7.30	Nilam	Technopark vaka	Wetland	Converted Paddy

346

						Land
	295/23	20.70	Nilam	Technopark vaka	Wetland	
296	296/1	10.60	Nilam	Technopark vaka	Wetland	Mixed Settlement/Crop
	296/2	4.10	Nilam	Technopark vaka	Wetland	Mixed Settlement/Crop
	296/13	2.20	Nilam	Technopark vaka	Wetland	Mixed Settlement/Crop
	296/15	2.45	Nilam	Technopark vaka	Wetland	Converted Paddy Land
	296/5	6.85	Nilam	Technopark vaka	Wetland	Mixed Settlement/Crop
	296/6	3.90	Nilam	Technopark vaka	Wetland	Mixed Settlement/Crop
	296/6-1	0.30	Nilam	Technopark vaka	Wetland	Mixed Settlement/Crop
	296/7	4.90	Nilam	Technopark vaka	Wetland	Mixed Settlement/Crop
	296/8	2.00	Nilam	Technopark vaka	Wetland	Mixed Settlement/Crop
	296/9	2.20	Nilam	Technopark vaka	Wetland	Mixed Settlement/Crop
	296/10	5.20	Nilam	Technopark vaka	Wetland	Mixed Settlement/Crop
	296/18	3.20	Nilam	Technopark vaka	Wetland	Converted Paddy Land
	296/11	2.10	Nilam	Technopark vaka	Wetland	Mixed Settlement/Crop
	296/12	1.60	Nilam	Technopark vaka	Wetland	Mixed Settlement/Crop

	296/14	6.70	Nilam	Technopark vaka	Wetland	Mixed Settlement/Crop
	296/16	5.20	Nilam	Technopark vaka	Wetland	Converted Paddy Land
	296/16-1	2.35	Nilam	Technopark vaka	Wetland	Converted Paddy Land
	296/16-2	4.30	Nilam	Technopark vaka	Wetland	Converted Paddy Land
	296/17	9.90	Nilam	Technopark vaka	Wetland	Converted Paddy Land
	296/19	4.60	Nilam	Technopark vaka	Wetland	Converted Paddy Land
297	297/8	10.60	Nilam	Technopark vaka	Wetland	Converted Paddy Land
	297/18	3.70	Nilam	Technopark vaka	Wetland	
	297/19	5.20	Nilam	Technopark vaka	Wetland	
353	353/2	2.60	Nilam	Technopark vaka	Wetland	Paddy Land
	353/3	9.25	Nilam	Technopark vaka	Wetland	Paddy Land
355	355/2	8.25	Nilam	Technopark vaka	Wetland	Paddy Land + Mixed Settlement/Crop.
	355/3	4.85	Dry Land	Technopark vaka	Wetland	Mixed Settlement/Crop
	355/4	17.80	Nilam	Technopark vaka	Wetland	Paddy Land
	355/5	12.90	Nilam	Technopark vaka	Wetland	Paddy Land
	355/6	15.15	Nilam	Technopark vaka	Wetland	Mixed Settlement/Crop
	355/8	8.80	Nilam	Technopark vaka	Wetland	Mixed Settlement/Crop

	355/9	8.25	Nilam	Technopark vaka	Wetland	Mixed Settlement/Crop
	355/10	8.70	Nilam	Technopark vaka	Wetland	Mixed Settlement/Crop
	355/11	9.15	Nilam	Technopark vaka	Wetland	Mixed Settlement/Crop
	355/12	10.75	Nilam	Technopark vaka	Wetland	Converted Paddy Land
358	358/2	8.60	Dry Land	Technopark vaka	Wetland	Mixed Settlement/Crop
	358/3	14.30	Dry Land	Technopark vaka	Wetland	Mixed Settlement/Crop
	358/4	17.60	Nilam	Technopark vaka	Wetland	Converted Paddy Land
	358/5	8.00	Nilam	Technopark vaka	Wetland	Converted Paddy Land
	358/6	5.20	Nilam	Technopark vaka	Wetland	Converted Paddy Land
	358/7	9.25	Nilam	Technopark vaka	Wetland	Converted Paddy Land
	358/8	18.20	Nilam	Technopark vaka	Wetland	Paddy Land.
359	359/6	7.50	Dry Land	Technopark vaka	Wetland	Mixed Settlement/Crop
	359/7	18.60	Nilam	Technopark vaka	Wetland	Paddy Land + Converted Paddy Land.
	359/7-1		Nilam	Technopark vaka		Paddy Land + Converted Paddy Land.

- Currently all the land covered by above survey numbers are found in a converted state. Reports submitted by Village Officer Attipra, Agriculture Officer Attipra, KSREC

report and Satellite images obtained from Google Earth and KSREC corroborates that all these survey numbers (as mentioned in Point 1 above) had either converted paddy land or paddy land interspersed with mixed cultivation in the year 2008 (during the implementation of the act). The village Basic Tax Register (BTR) reports has clearly stated the survey numbers as "Nilam" as per Village Officer's report.

- Satellite images from Google Earth Pro show the formation of a water logged area between the years 2016 and 2018. However, this seems to be an after effect of the land lying fallow and rainwater eventually forming a water logged area in the survey numbers in SEZ Area. It is seen as a relatively recent phenomenon and there is no evidence available for the presence of wetland on the inception of the act.
- Although GO/MS.No/ 40/2018/REV dated 03.02.2018 mandates water conservation measures to be taken prior to the conversion, there is no action found to be taken in this regard.

- The "to be included in data bank" recommended for survey numbers 292/1 ,292/2 , 292/3 , 292/4 , 292/5 , 292/9 , 292/10 by KSREC to AO is based on the status of the land and toposheet data in 2008. Subsequent to the issue of GO/MS.No/ 40/2018/REV dated 03.02.2018, conversion of land has been sanctioned in the applied survey numbers and this has been quoted by AO Attipra in her report as the violation of provisions of Section 3(1) of the Kerala Conservation of Paddy and Wetland ,which cannot be concluded as a violation as the conversion was sanctioned in the GO erstwhile.

ORDER

After careful perusal of all material records available and as per the power vested in this office under Section 5(4)(1) of the Kerala Conservation of Paddy and Wetland (Amendment) Act, 2018 and Rule (4f)(4e) of the Kerala Conservation of Paddy Land & Wetland Act & Rules, the following decision is taken :-

The KSREC reports and satellite images available in 2008 shows that the said survey numbers belong to a large parcel of land belonging to paddy land, converted paddy land and mixed settlement/crop or a combination of these. This is corroborated by the satellite images available in Google Earth through the images captured from 2006 to 2011. The Village Officer Attipra has reported that all the applied survey numbers are mentioned as "Nilam" in the BTR Records.

In a similar case, the division bench of the Honourable High Court of Kerala in the Mather Nagar Residents Association vs District Collector, 2020 (2) KLT 192, held that merely for the

350

reason that a land was lying fallow and water gets accumulated in the land during rainy season, the same cannot be included as "wetland" in the data bank. Thus, the status of the land in 2008 can only be considered as "Nilam" based on BTR records and other evidence. More over, the government as per GO/MS.No.40/2018/REV order dated 03.02.2018 had ordered for the conversion of all these survey numbers citing public purpose as mentioned in Section 2(xiv) of the Kerala Conservation of Paddy Land & Wetland Act, 2008.

Hence, the following re-survey numbers can be excluded from data bank :

Taluk : Thiruvananthapuram.

Village : Attipra.

Block No : 17

Survey Numbers : 279/1, 279/2, 279/3, 279/4, 279/5, 279/5-1, 279/5-2, 279/6, 279/7, 279/8, 279/9, 279/10, 279/11, 279/12, 279/13, 279/14, 279/15, 279/16, 279/16-1, 279/18, 279/19, 279/20, 280/8, 280/9, 280/10, 280/18, 280/19, 281/5, 282/1, 282/5, 282/6, 282/7, 282/10, 282/11, 282/12, 290/2, 290/3, 290/4, 290/5, 290/6, 290/7, 291/2, 291/4, 291/5, 291/6, 291/7, 291/8, 291/9, 291/11, 291/12, 291/14, 291/15, 291/17, 291/18, 291/19, 291/19-1, 292/1, 292/2, 292/3, 292/4, 292/5, 292/6, 292/8, 292/9, 292/10, 292/11, 292/12, 292/14, 292/18, 295/1, 295/2, 295/3, 295/8, 295/9, 295/10, 295/11, 295/12, 295/13, 295/14, 295/15, 295/16, 295/17, 295/18, 295/19, 295/23, 296/1, 296/2, 296/13, 296/15, 296/5, 296/6, 296/6-1, 296/7, 296/8, 296/9, 296/10, 296/18, 296/11, 296/12, 296/14 296/16, 296/16-1, 296/16-2, 296/17, 296/19, 297/8, 297/18, 297/19, 353/2, 353/3, 355/2, 355/3, 355/4, 355/5, 355/6, 355/8, 355/9, 355/10, 355/11, 355/12, 358/2, 358/3, 358/4, 358/5, 358/6, 358/7, 358/8, 359/6, 359/7, 359/7-1

However, the "thodu" passing between the survey numbers 290 and 291, 292 and 288, 286 and 293, 285 and 293, 281 and 284, 282 and 283, 355 and 354, 353 and 358, 352 and 359 & 359 and 365 in non-SEZ Area, and draining into the Thettiyar Thodu (shown in red in Annexure I) should not be diverted considering the natural stream it is. It shall be ensured that all subsequent conversion and action taken in these survey numbers do not disturb or divert this "thodu" for any disturbance to this "thodu" may result in the disturbance to the natural drainage of water in adjacent properties and may result in water logging in adjoining areas during the rainy season.

The GO/MS.No/40/2018/REV dated 03.02.2018 must be honoured in letter and spirit by the applicants. Rain water conservation measures ordered in re-survey numbers 291/2, 291/3, 291/10,297/2, 297/3, 297/4, 297/5,297/6, 297/7, 297/8, 297/9, 297/11, 297/12, 297/10, 297/13, 297/14, 297/15, 297/16, 297/18, 297/19 and 297/20 must be strictly complied immediately and a compliance report shall be sent back to this office at the earliest.

Digitally signed by
MADHAVIKUTTY MS IAS
Date:Fri Aug 06 18:28:24 IST
2021
Reason: Approved

Sub Collector

352

SKETCH SHOWING THE LAND FOR THE EXPANSION OF ELETRONICS TECHNOLOGY PARKS - KERALA (TECHNOPARK) PHASE - III

District - Thiruvananthapuram
Taluk - Thiruvananthapuram
Village - Attipra
Block No.- 17

353



FIGURE – 1.1 Survey No. 279 (Year 2008)

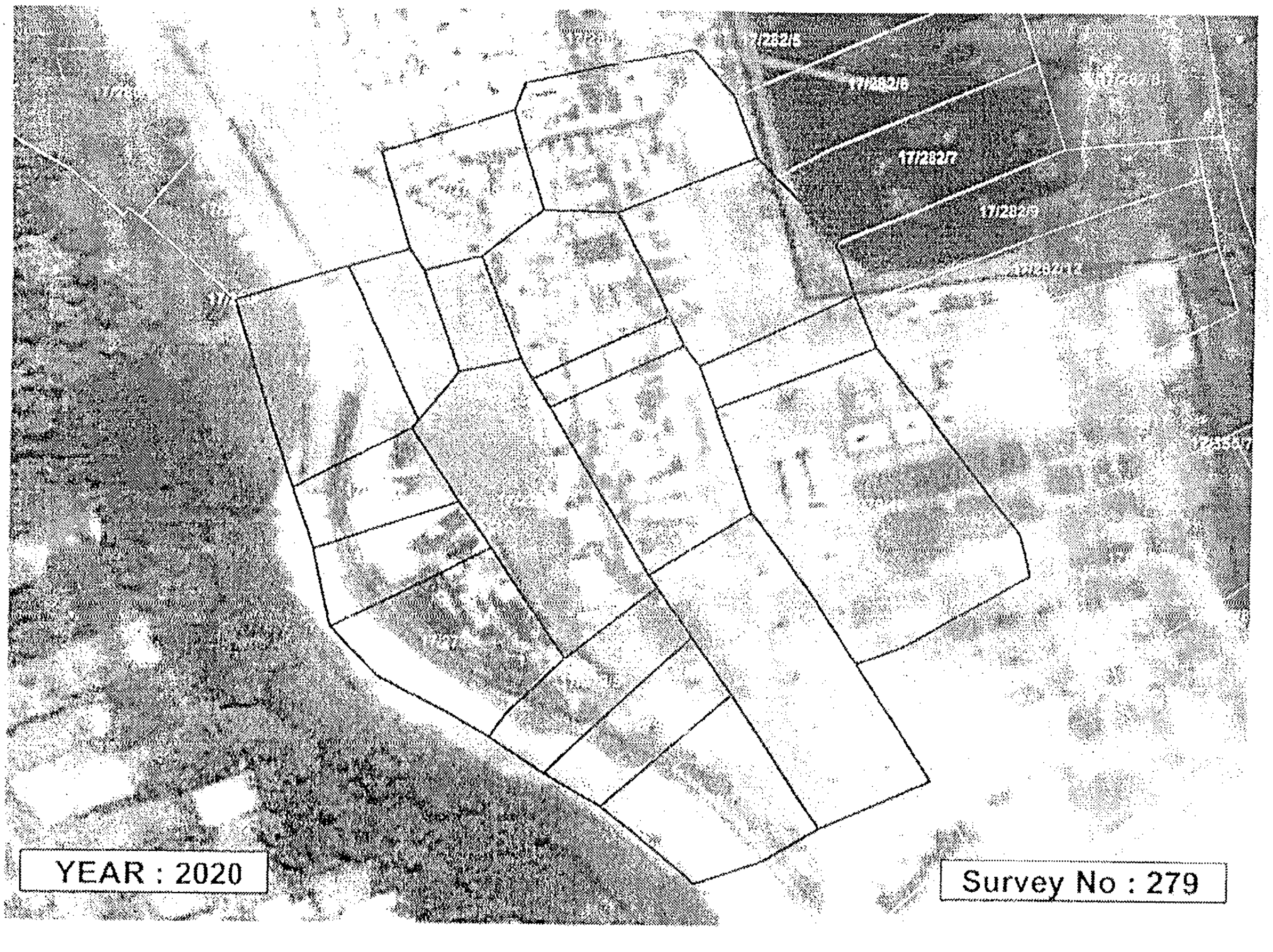

FIGURE – 1.2 Survey No. 279 (Year 2020)



FIGURE – 2.1 Survey No. 280 (Year 2008)

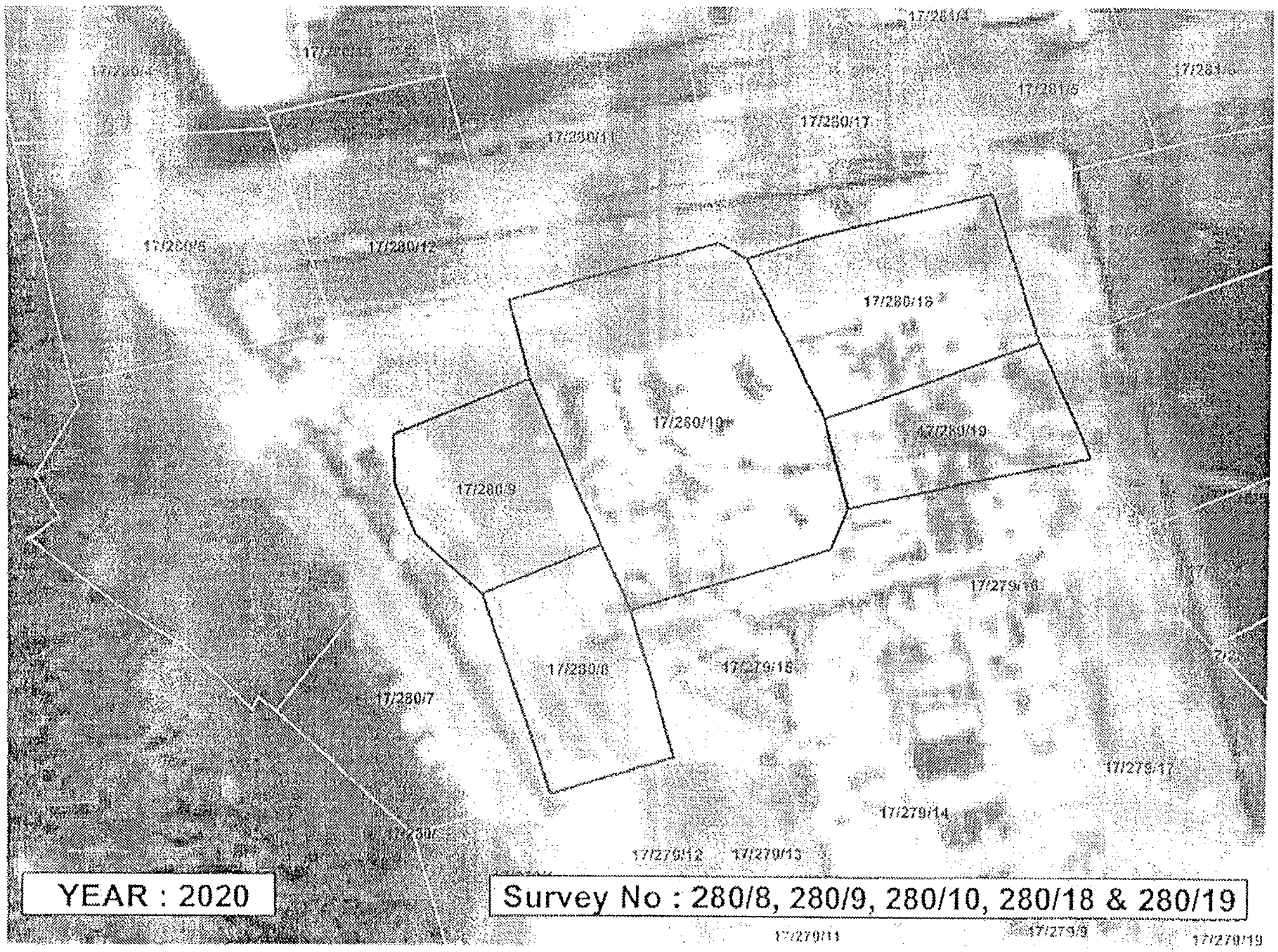

FIGURE – 2.2. Survey No. 280 (Year 2020)

355



FIGURE – 3.1 Survey No. 281/5 (Year 2008)



FIGURE – 3.2 Survey No. 281/5 (Year 2020)



FIGURE – 4.1. Survey No. 282 (Year 2008)



FIGURE – 4.2 Survey No. 282 (Year 2020)

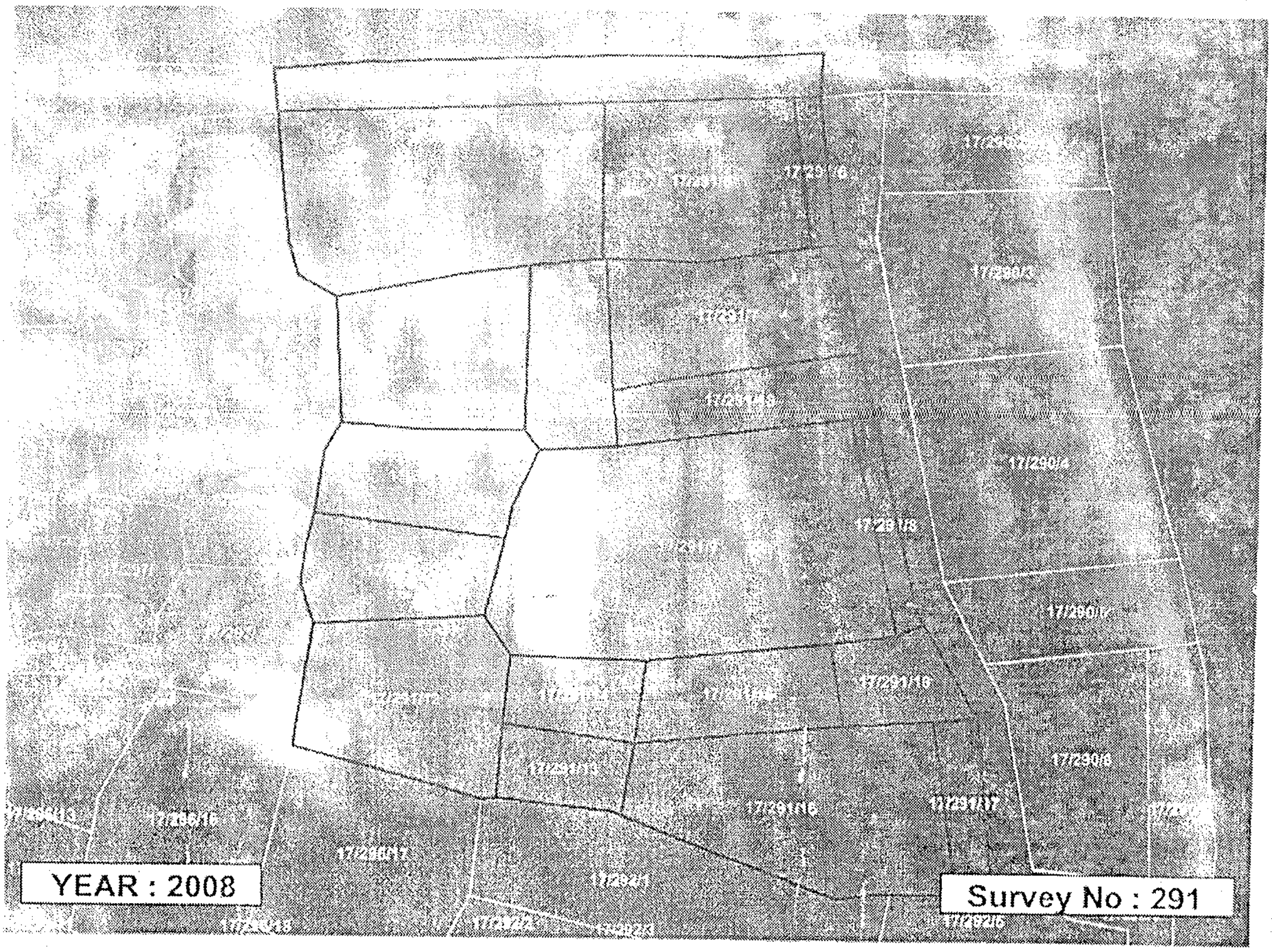

FIGURE – 5.1 Survey No. 291 (Year 2008)

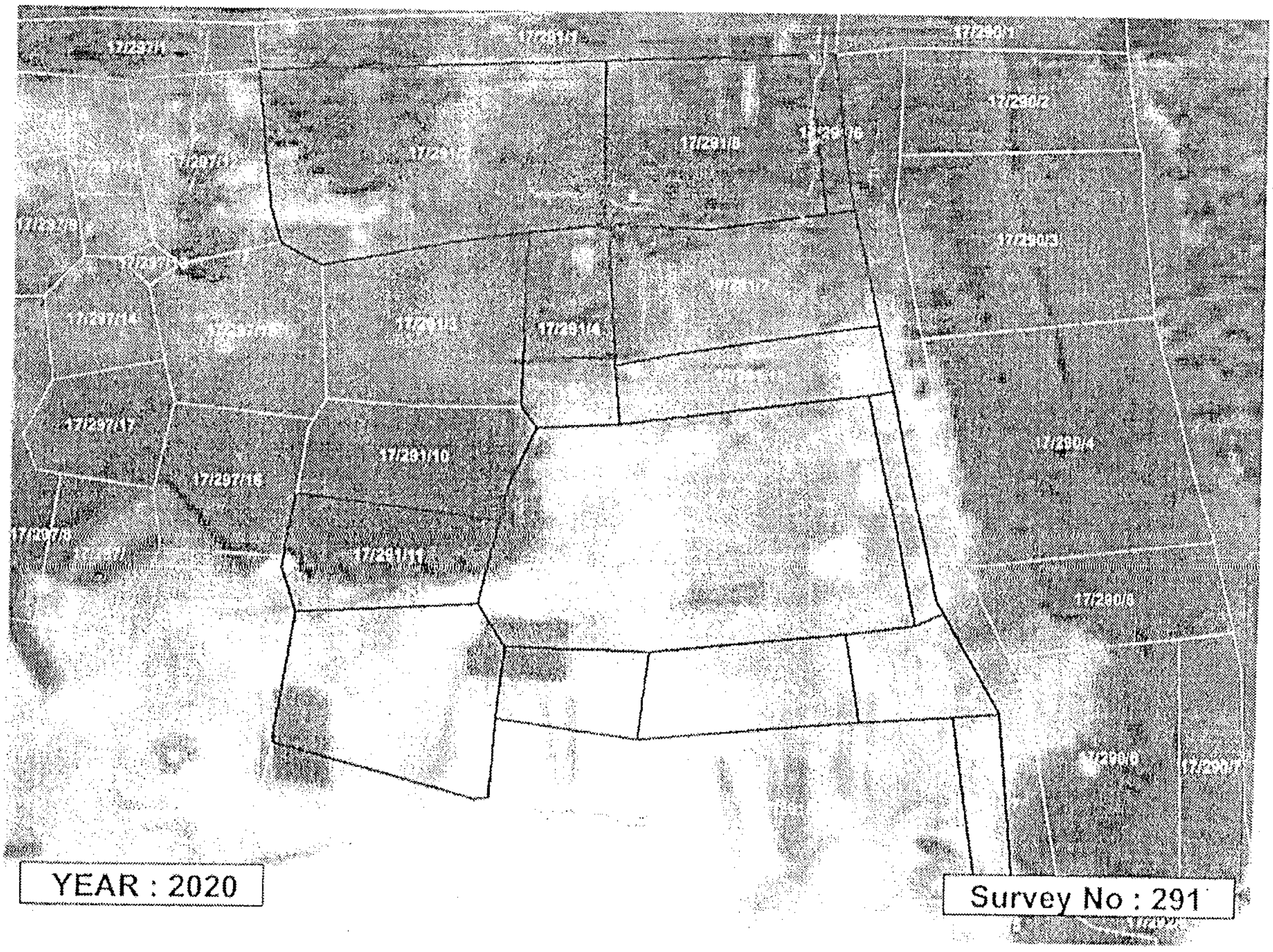

FIGURE – 5.2 Survey No. 291 (Year 2020)

358



FIGURE – 6.1 Survey No. 292 (Year 2008)

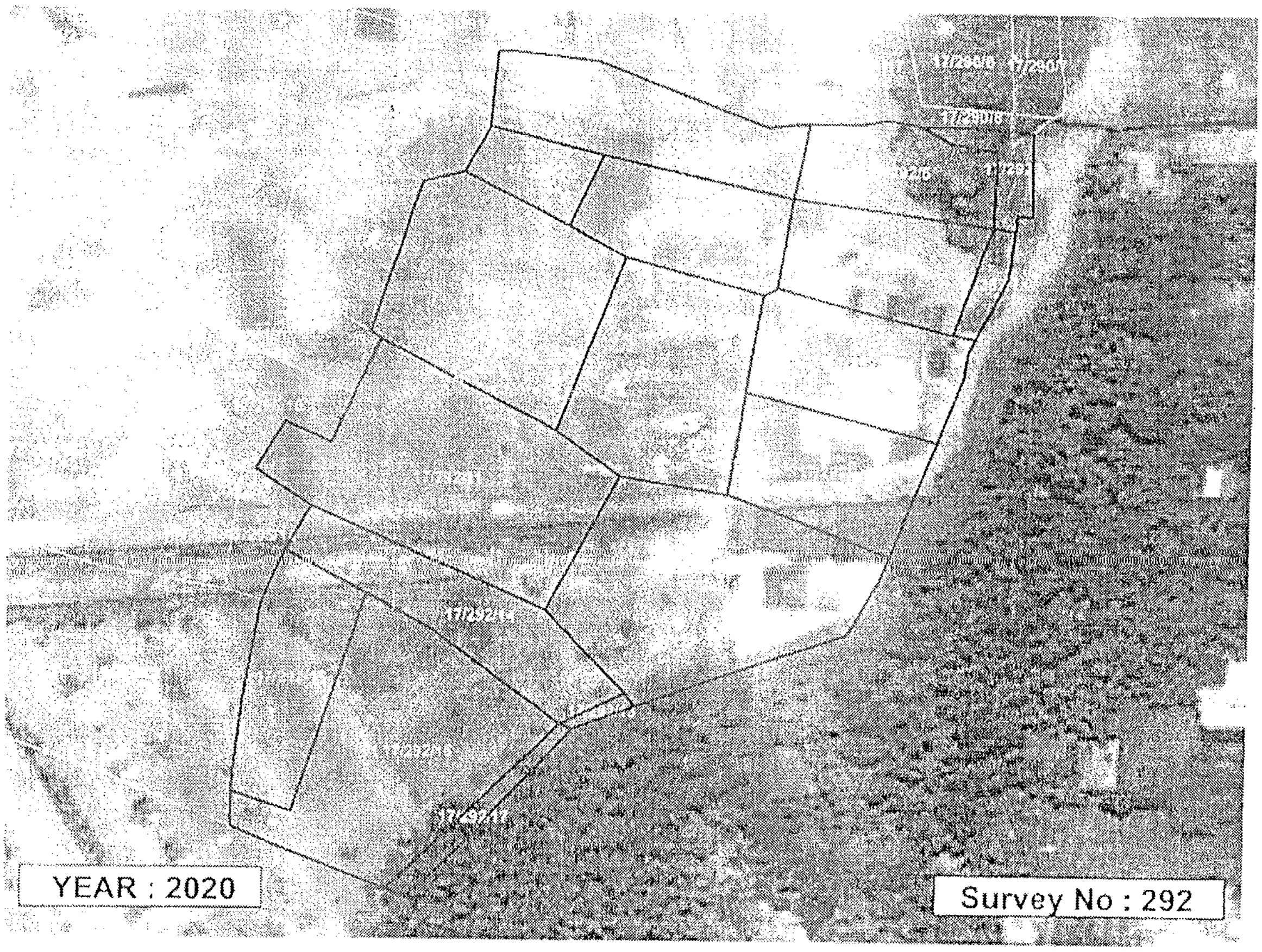

FIGURE – 6.2 Survey No. 292 (Year 2020)

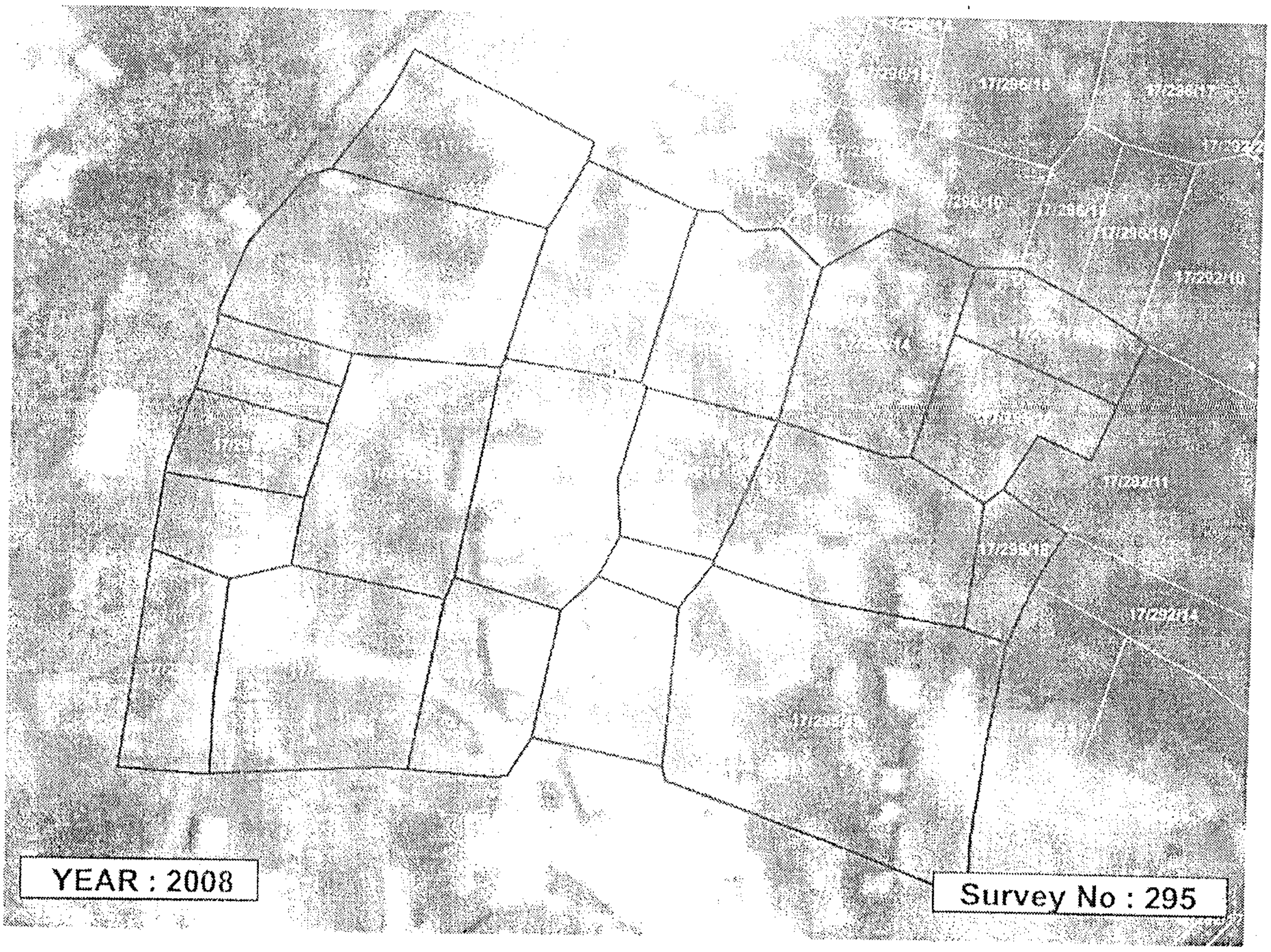

FIGURE - 7.1 Survey No. 295 (Year 2008)

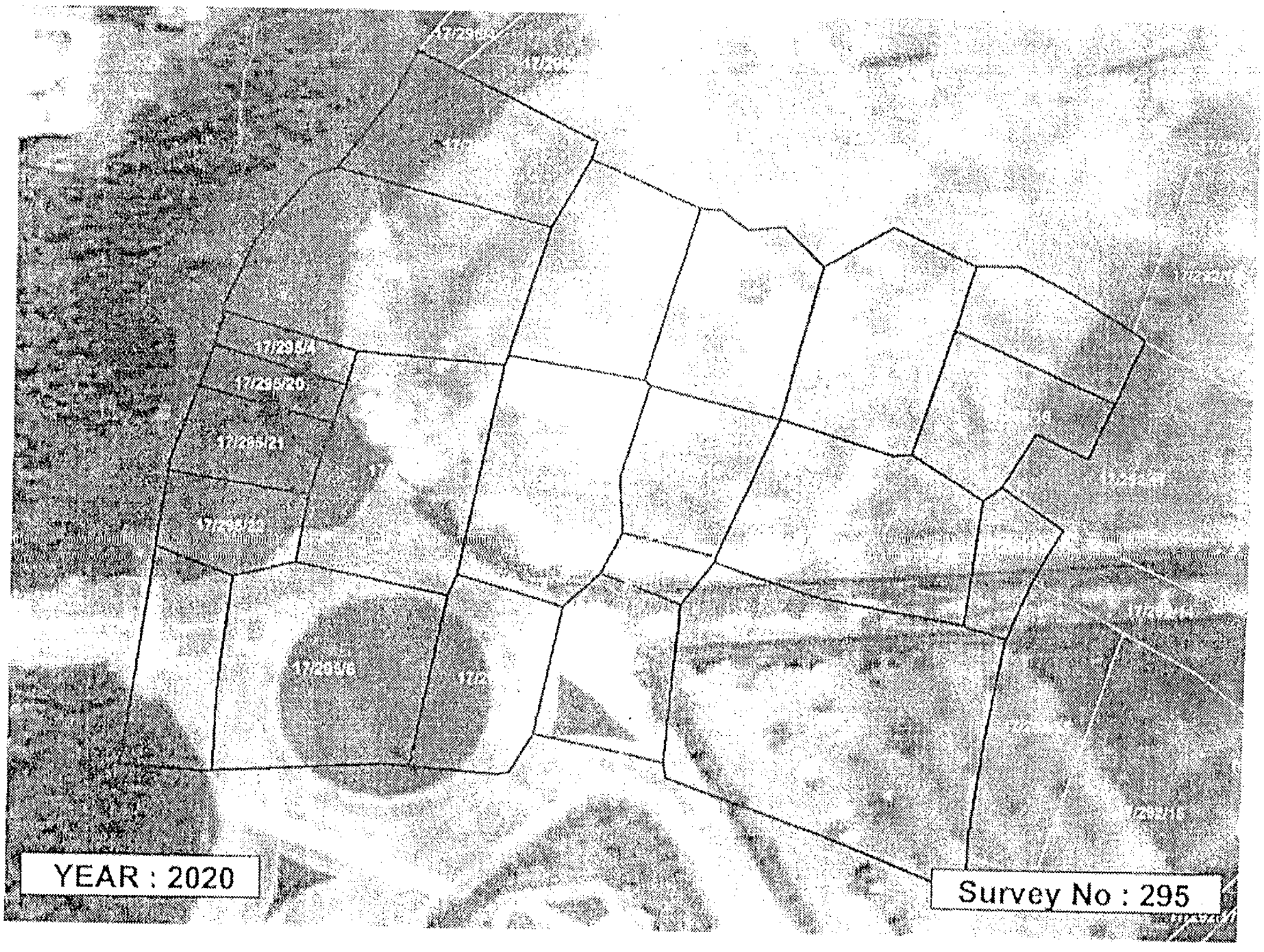

FIGURE – 7.2 Survey No. 295 (Year 2020)

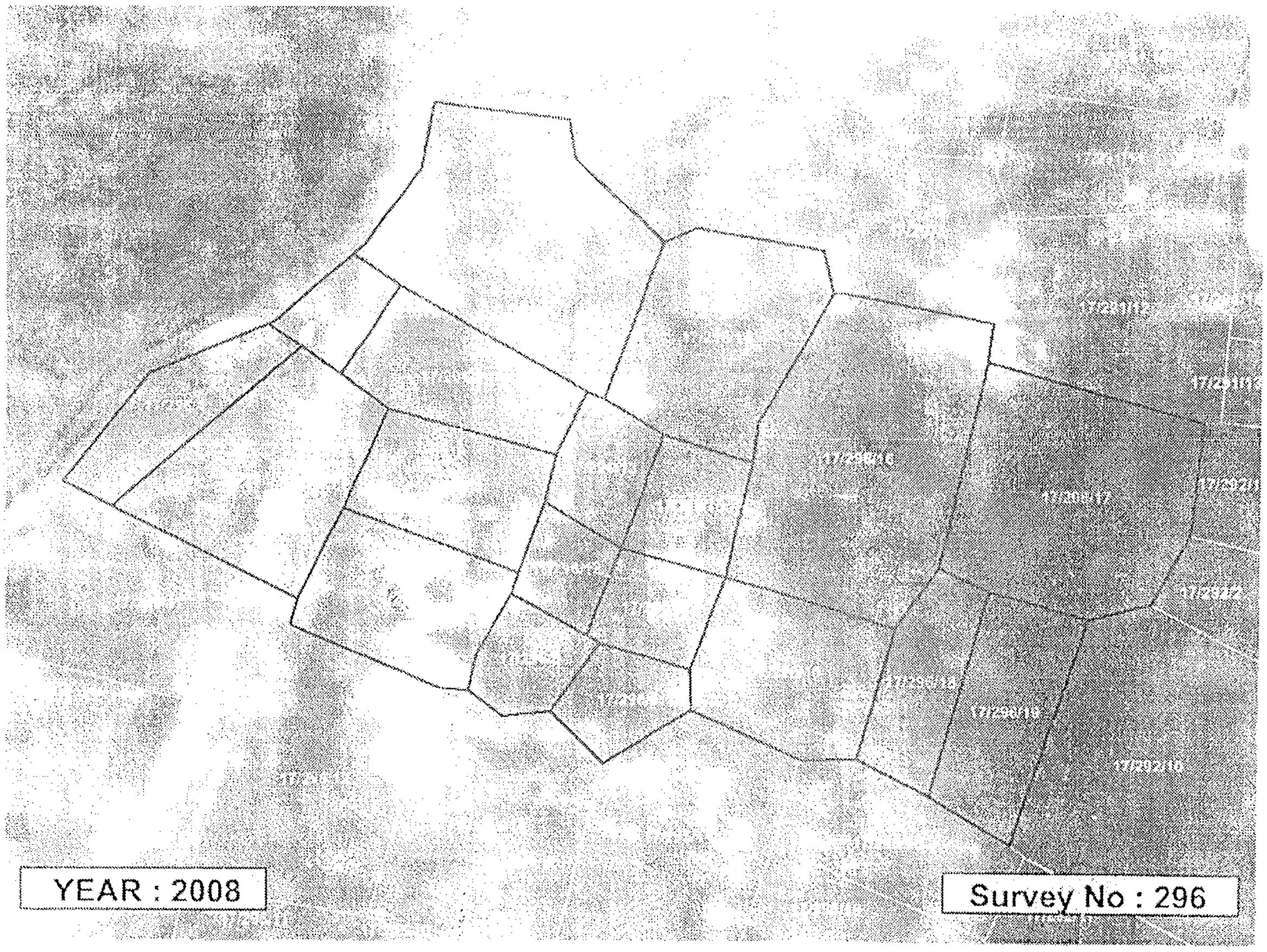

FIGURE – 8.1 Survey No. 296 (Year 2008)

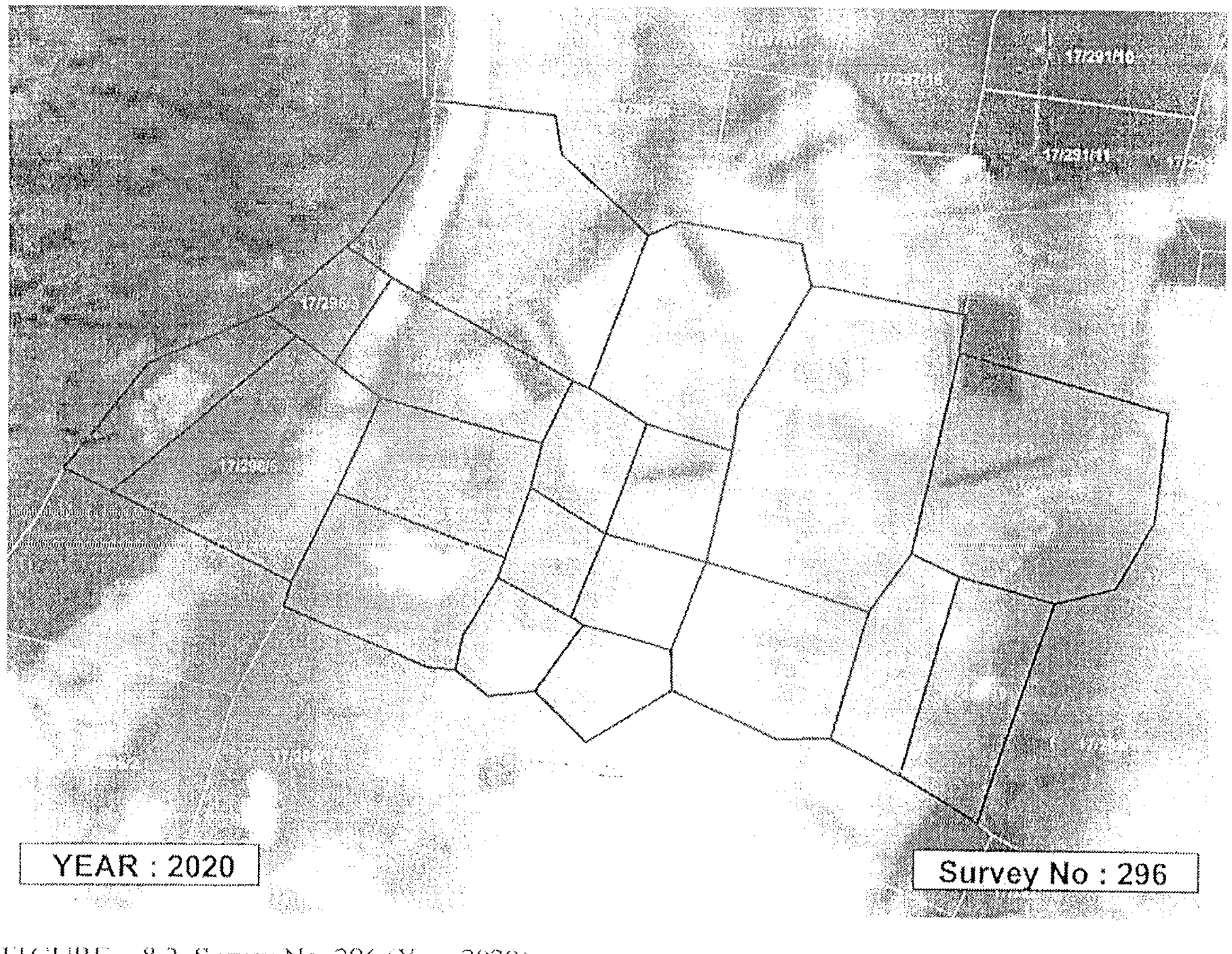

FIGURE – 8.2 Survey No. 296 (Year 2020)

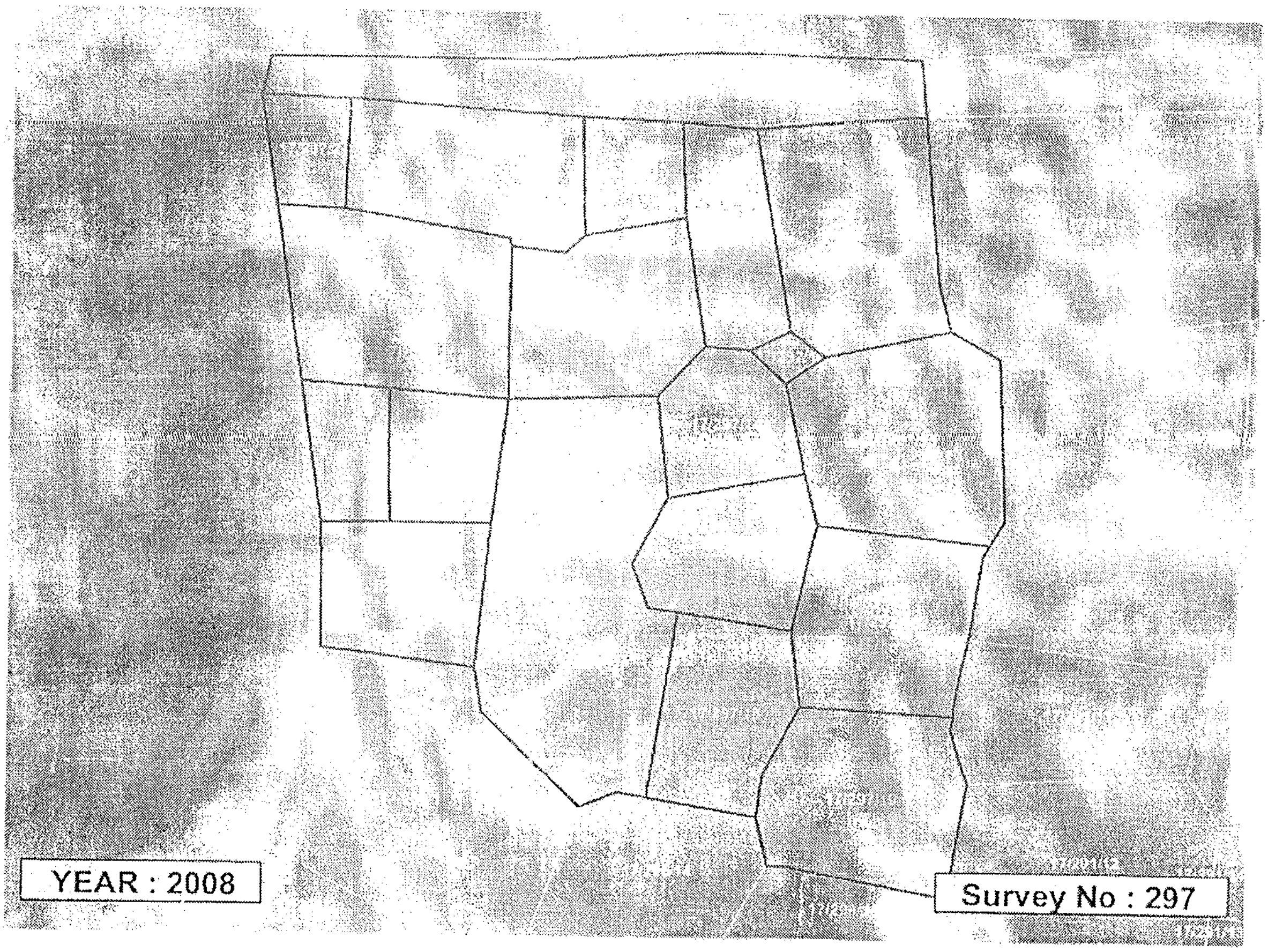

FIGURE – 9.1 Survey No. 297 (Year 2008)



FIGURE – 9.2 Survey No. 297 (Year 2020)



FIGURE – 10.1 Survey No. 353 (Year 2008)

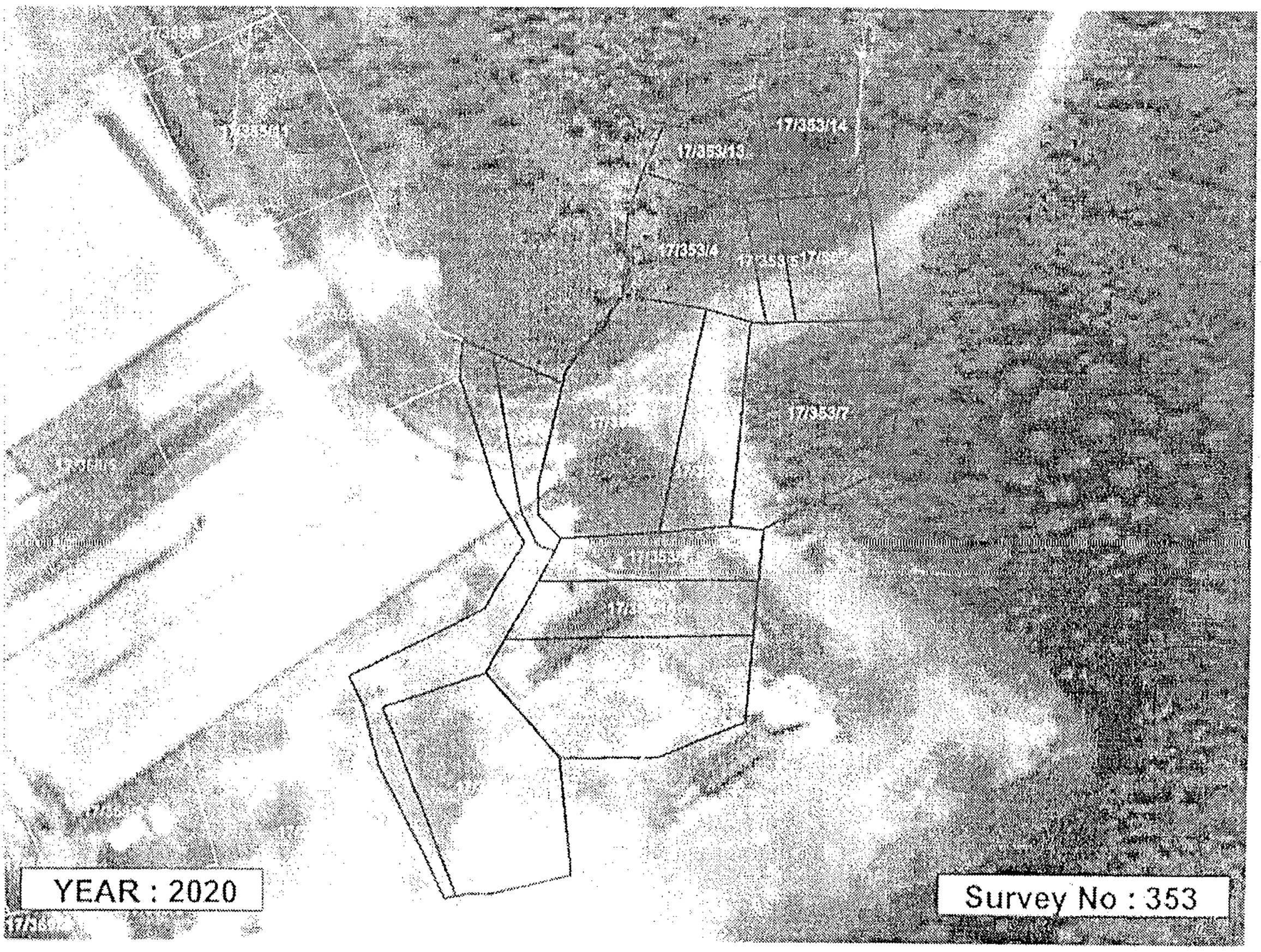

FIGURE – 10.2 Survey No. 353 (Year 2020)

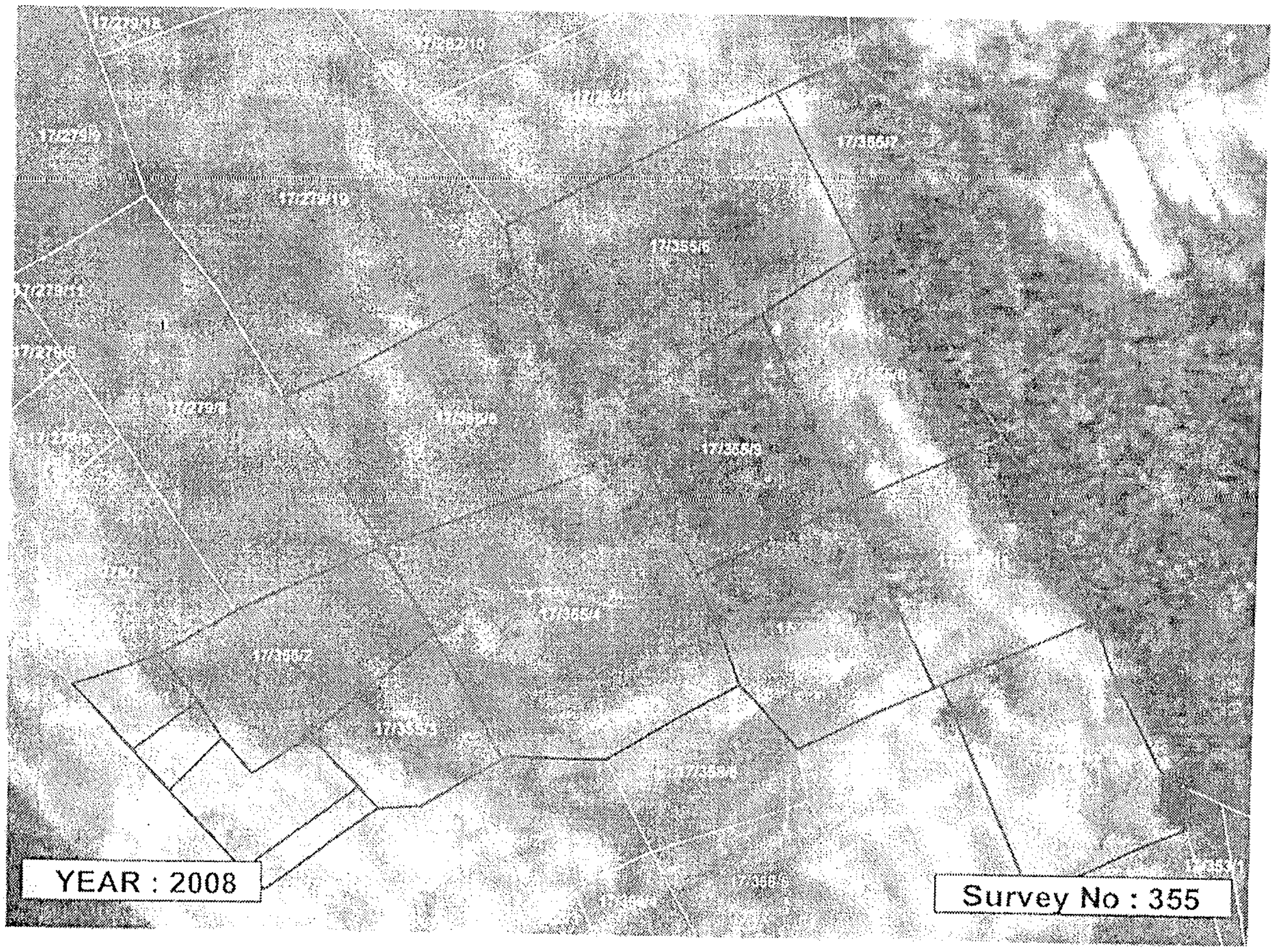

FIGURE – 11.1 Survey No. 355 (Year 2008)

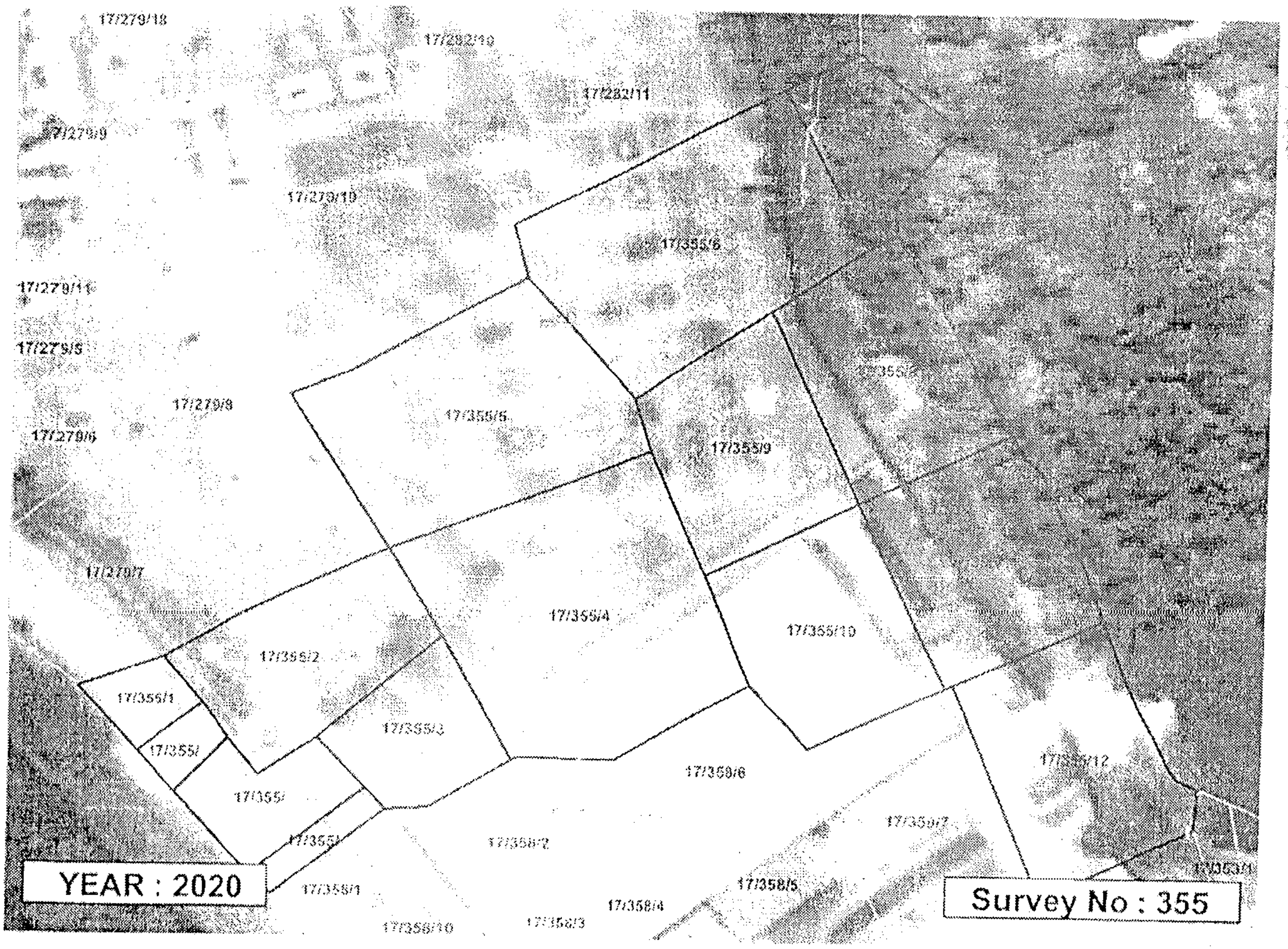

FIGURE – 11.2 Survey No. 355 (Year 2020)

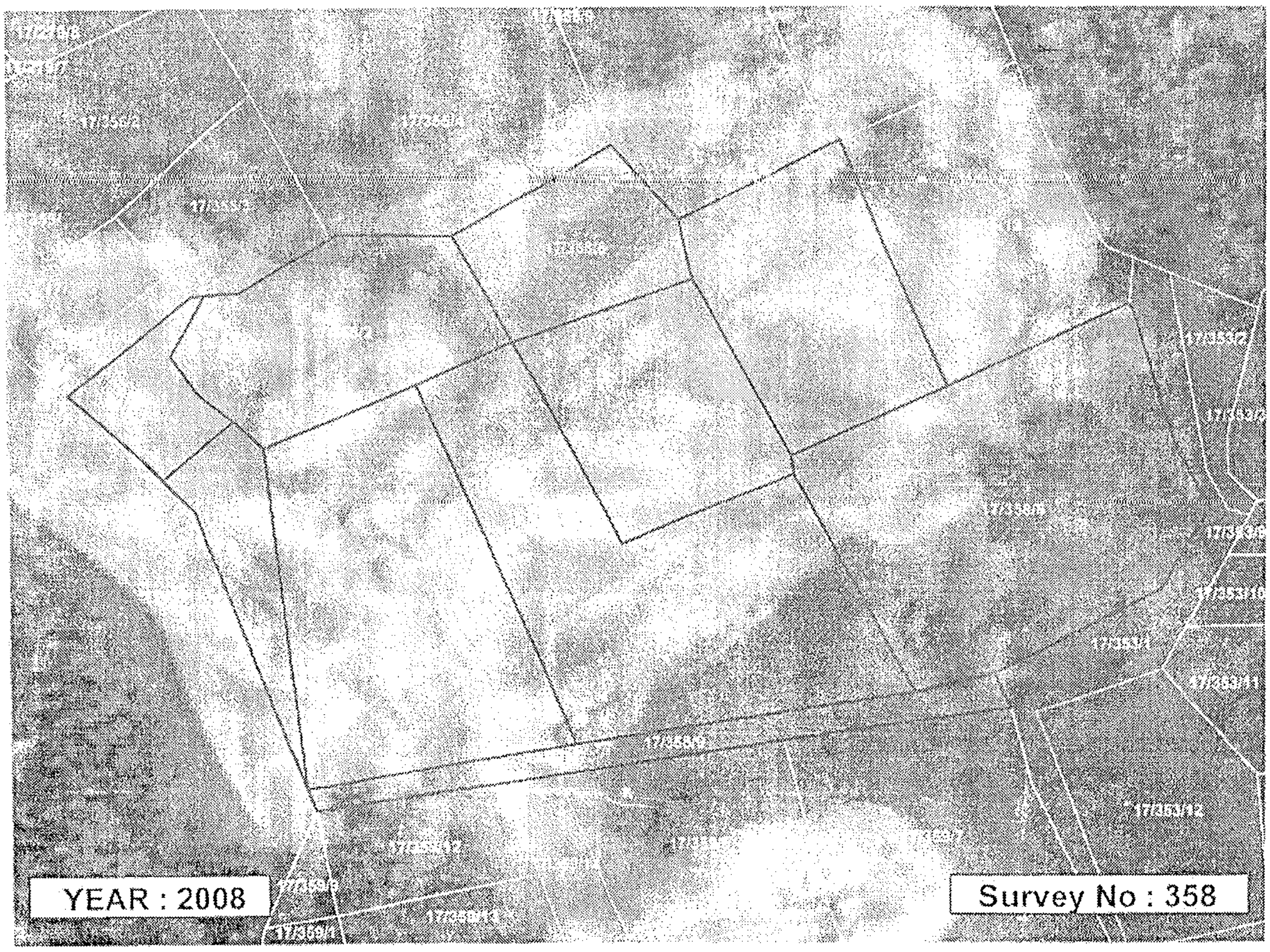

FIGURE – 12.1 Survey No. 358 (Year 2008)

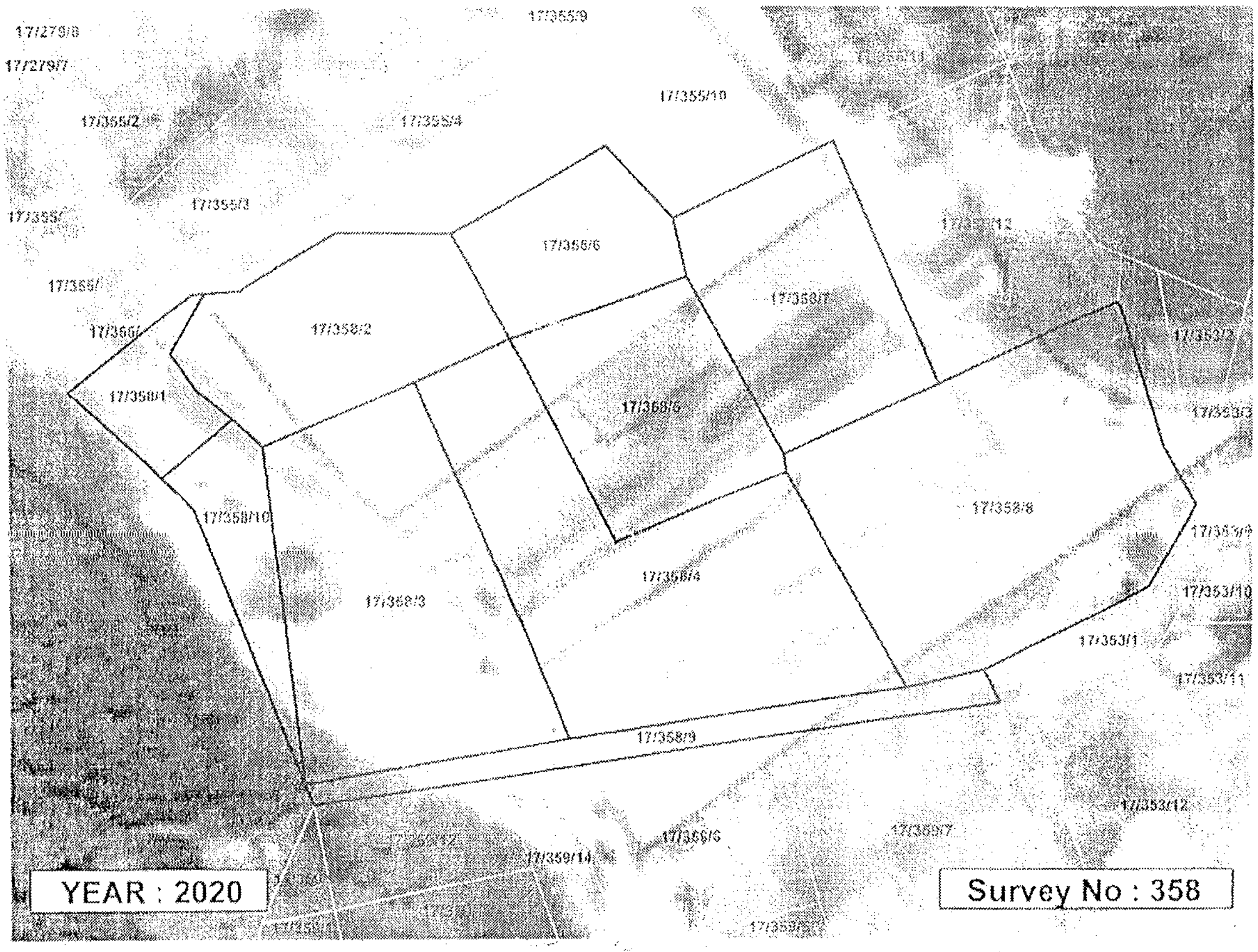

FIGURE – 12.2 Survey No. 358 (Year 2020)



FIGURE – 13.1 Survey No. 359 (Year 2008)



FIGURE – 13.2 Survey No. 359 (Year 2020)

Annexure - R11 (k)

GOVERNMENT OF KERALA

Abstract

Information Technology Department – Technopark – Allotment of land - an extent of 9.73 acres of non SEZ land for the development of world class mixed use multi-amenity project and an extent of 10 acres of SEZ land for IT/ITeS Building in Technopark Phase III area to M/s THR India Ventures LLC - Sanctioned – Orders issued.

INFORMATION TECHNOLOGY (A) DEPARTMENT

G.O.(Ms)No.26/2014/ITD Dated, Thiruvananthapuram, 10.10.2014.

Read:- 1. Letters No.ETPK/L-1008 dated 17.5.2013, 20.6.2014, 3.9.2014 from the Chief Executive Officer, Technopark, Thiruvananthapuram.
2. Minutes of the 101st meeting of Technopark PIB held on 1.9.2014.

ORDER

The Chief Executive Officer, Technopark as per the letter read as 1st paper above has informed Government that Technopark Phase I, II and III together has 333 acres of land, total built up area of over 7 million square feet and around 42000 IT professionals are employed in the three campuses together. But there are no sufficient facilities for shopping and recreation for Technopark employees. The absence of shopping malls, convension centres, areas and good recreation facilities are holding back the development of Technopark. Hence Technopark has presented a project proposal for a commercial complex in Technopark. M/s Taurus Development Investment Advisory Pvt. Ltd, Thiruvananthapuram a wholly owned subsidiary of Taurus Investment Holdings LLC, a global real estate development and investment firm has submitted a proposal for constructing an IT Building of 8.5 lakhs sq.ft. in the 5 acre of SEZ land and 1.2 million sq.ft. commercial space in the 10 acres of non-SEZ land in phase III of Technopark, which would provide 8,000 job opportunities in the IT space and 3500 to 4000 job opportunities in the commercial space.

2. Government considered the proposal and permitted the Technopark to formulate a suitable "Swiss Challenge" proposal to provide opportunity for more bidders and to ensure transparency. In the swiss challenge process only one company ie, M/s THR India Ventures LLC has submitted the proposal.

3. The Technical Committee for consideration of swiss challenge which met on the 10th December 2013 decided to open and evaluate the offer from M/s THR India Ventures LLC. The financial proposal was for paying an amount of Rs.2.699 crores per acre for the 9.74 acres of commercial land and Rs.2.076 crores for the 10 acre SEZ land for developing IT/ITES space. The lease period fixed in the RFP is 90 years. The revised proposal was submitted by THR India Ventures, LLC, (THR) which is equally owned by Taurus Investment Holdings, LLC.(TIH), Hansji Corporation and Rose Global, LLC. The Technical Committee met on 13.1.2014 have recommended to award the construction to M/s THR India Ventures LLC at the financial offer made by them.

4. Government have considered the proposal and requested the Chief Executive Officer, Technopark to hold negotiations with THR India Ventures LLC regarding the enhancement of land value and to submit revised proposal to Government. The Project Implementation Board has negotiated with the company and the company has agreed to enhance the land value of the commercial land to Rs.5 crore per acre and no enhancement for the SEZ land for construction of IT space.

5. Government have examined the matter in detail and are pleased to accord sanction to the Technopark to go ahead with the proposals submitted by the THR India Ventures LLC which is promoted by Taurus Investment Holdings, to lease out 10 acres of land for IT space under the existing conditions of land allotment of Technopark and 9.73 acres of Commercial land subject to the following conditions:

i. a Framework Agreement, in the form of a tripartite agreement will be signed between Technopark, M/s TIH and M/s THR India Ventures.
ii. leasing of 19.73 acres of land from Technopark Phase III area will be to one or more fully owned subsidiary or subsidiaries of TIH or THR or TIH and THR jointly.
iii. The one time lease premium for the commercial land will be enhanced from Rs.3.10 crore/acre to Rs.5 crore/acre.
iv. The term of lease will be fixed as 90 years.
v. The subsidiaries mentioned in (ii) above shall remain as a fully owned subsidiaries, till the project development is completed.

(BY ORDER OF THE GOVERNOR)
P.H. KURIAN
PRINCIPAL SECRETARY

To:

The Chief Executive Officer, Technopark, Thiruvananthapuram.
The District Collector, Thiruvananthapuram.
The Principal Accountant General (Audit)/(A & E), Kerala, Thiruvananthapuram.
The Finance Department.
The Law Department.
The General Administration (SC) Department.
The I & PR Department for Website.
Stock file/Office Copy.

Copy to: The PS to Chief Minister.
The PS to Minister (Industries & IT).
The PS to Principal Secretary (Industries & IT).

Forwarded/By order

Section Officer

Annexure R11 (L)

368

GOVERNMENT OF KERALA

Abstract

Information Technology Department –Technopark - Allotment of 19.73 acres of land in phase-III to M/s THR India Ventures LLC – Terms and conditions- Modified – Orders issued.

INFORMATION TECHNOLOGY (A) DEPARTMENT

G.O.(Ms) No.33 /2015/ITD Dated. Thiruvananthapuram, 26.08.2015

Read - 1. G.O.(Ms) No.26/2014/ITD dated 10.10.2014.
2. Letter No. ETPL/CD/Taurus/2015/368 dated 22-6-2015.

ORDER

As per the Government Order read as 1st paper above, Government accorded sanction to the Technopark to proceed with the proposals submitted by the THR India Ventures LLC which is promoted by Taurus Investment Holdings to lease out 10 acres of land for IT space under the existing conditions of land allotment of Technopark and 9.73 acres of commercial land to THR subject to the following conditions:

(i) A Frame Work Agreement, in the form of a tripartite agreement will be signed between Technopark, M/s.TIH and M/s.THR India Ventures.

(ii) Leasing of 19.73 acres of land from Technopark Phase III area will be to one or more fully owned subsidiary or subsidiaries of TIH or THR or TIH and THR jointly.

(iii) The one time lease premium for the commercial land will be enhanced from Rs 3.10 Crore/acre to Rs 5 Crore/acre

(iv) The term of lease will be fixed as 90 years.

(v) The subsidiaries mentioned in (ii) above shall remain as fully owned subsidiaries, till the project development is completed.

2. As per the letter read as 2nd paper above, The Chief Executive Officer,Technopark requested for Government approval to modify certain provisions, as approved by its 105th Project Implementation Board, in the Frame Work Agreement to be signed between Technopark, M/s TIH and M/s THR India Ventures.

3. Government have examined the matter in detail and are pleased to modify the conditions (ii) and (v) in the G.O (Ms) No.26/2014/ITD dated 10.10.2014 as follows:-

(ii) Leasing of 19.73 acres of land from Technopark Phase- III area will be to one or more subsidiary or subsidiaries of TIH or THR wherein TIH/THR separately or jointly holding controlling shares, either directly or indirectly or in which TIH/THR hold full shares directly or indirectly.

(v) The direct/indirect subsidiaries of TIH/THR mentioned in (ii) above shall remain as subsidiaries of the companies, till the project development is completed.

4. It is also ordered that the above modification will be subject to the inclusion of the following provisions in the Frame Work Agreement.

- The company with which the agreement is executed will indemnify State Government/Technopark from any loss created directly or indirectly by the subsidiary of the company including any liability on account of any change in the Double Taxation Treaty between India and Mauritius.
- The company shall produce a certificate from the Mauritius Regulatory Commission (MRC) / Mauritius Revenue Authority (MRA) as proof that the subsidiary is regulated in that country.
- The holding companies, M/s.TIH/THR shall also produce documents to show that details regarding the subsidiary registered in Mauritius by them have been fully disclosed in documents submitted to the appropriate Regulatory Authority in the country of their registration.

5. The Government Order read as 1st paper above stands modified to this extent.

(BY ORDER OF THE GOVERNOR)

P.H.KURIAN
PRINCIPAL SECRETARY

Annexure R11 (c)

370

371

Annexure R11(7)

Annexure R11 (O)

Annexure-R11 (P)

373

Tools Add Help

Search

Get Directions History

AkkulamLake_Dista...

radius from TP Ph III

Places

atabase

and Labels

Annexure R1(e)

374

Annexure R11 (b)

375

Tools Add Help

Kerala, India Search

Get Directions History

Phase II Main Rd
Thiruvananthapuram

AkkulamLake_Dist...
radius from TP Ph III
...ing Tour

Places

...atabase
...cements
...and Labels



Annexure - R 11 (5)

376

File No.IT-A2/142/2020-ITD

GOVERNMENT OF KERALA

Abstract

Electronics & Information Technology Department - Judgment dated 25.03.2021 in WP(C)No.4934/2021 filed by Sri.Thomas Lawrence before Hon'ble High Court of Kerala Complied with Orders issued.

ELECTRONICS & INFORMATION TECHNOLOGY (A) DEPARTMENT

G.O.(Rt)No.176/2021/ITD Dated,Thiruvananthapuram, 19/11/2021

Read: 1. G.O (Ms)No.40/2018/Rev dated 03.02.2018

2. Judgment dated 25.03.2021 in WP(C)No.4934/2021 filed by Sri.Thomas Lawrence before Hon'ble High Court of Kerala.

ORDER

WP(C)No.4934/2021 is filed by Sri.Thomas Lawrence before Hon'ble High Court of Kerala challenging the conversion of land for the development of Phase III Technopark campus and alleging destruction of wetland for the purpose. The Hon'ble High Court of Kerala has disposed the WP(C) directing the 1st respondent, Chief Secretary to hear and pass orders on Ext P1 with consideration of Ext P2, as expeditiously as possible, within a period of four months from the date of receipt of copy of the judgment dated 25.03.2021.

2. As per the directions in the Judgment of the Hon'ble High Court, the Chief Secretary heard the matter on 06.08.2021. The petitioner with his Advocate, Additional Secretary, Electronics & Information Technology Department, the District Collector, Thiruvananthapuram, and the Chief Executive Officer, Technopark were present during the hearing. The petitioner submitted that he had filed OA No.875/2018 in NGT alleging destruction of wetland by Technopark for the development of Phase III campus and the District Collector, Thiruvananthapuram issued a belated proceedings dated 30.04.2019 in compliance with the NGT Order. Therefore the petitioner had filed EA 39/2019 before the NGT. The same was closed and subsequently also filed CA No 2535/2020 before Hon'ble Supreme Court. The Advocate of the petitioner informed that the Hon'ble Supreme Court had given direction to challenge the proceedings of District Collector, Thiruvananthapuram. Based on this they have submitted representation

to the Chief Secretary (Ext P 1 & P2) and subsequently filed WP(C)No.4934/2021 before the Hon'ble HCK with the prayer resulting in judgment dated 25.03.2021. The District Collector, Thiruvananthapuram during the hearing stated that as per Order read as 1st paper above, Government had accorded sanction for conversion of the land invoking relevant provisions of Kerala Conservation of Paddy land and Wetland Act for the development of Phase III campus Technopark and hence is not in a position to take any further action on this.

3. It is noted from the averments of the petitioner that he is challenging the orders issued for conversion as per G.O.(Ms)No.40/2018/Rev dated 03.02.2018.The said orders have been issued under the clause of "Public Purpose" as defined in Section 2 (xiv) of the "Kerala Conservation of Paddy land and wetland act" of 2008.Since the order has been issued considering all the aspects of the matter, there are no reasons to warrant interference with the same. Accordingly, the petition is rejected being devoid of merits. The judgment dated 25.03.2021 in WP(C)No.4934/2021 filed by Sri.Thomas Lawrence is complied with accordingly

(By order of the Governor)
Dr V P Joy
Chief Secretary

To.

The Advocate General, Kerala, Ernakulam (with C/L)
The District Collector, Thiruvananthapuram.
The Chief Executive Officer, Technopark.
Shri. Thomas Lawrence, S/o P.T. Lawrence, CV79, Divisional Office Road, Near PMG Junction, Thiruvananthapuram - 695 033.
Stock file/ Office copy.

Forwarded / By order

Section Officer

378

Annexure R11(CT)