

**BEFORE THE LD. NATIONAL GREEN TRIBUNAL, EASTERN ZONE
KOLKATA BENCH**

**M.A. No. 40 OF 2025/EZ
IN
O.A. No. 144 OF 2024/EZ**

In the matter of:

NEWS ITEM TITLED VAISHAKH MAI HEE SUKH GAI BIHAR KEE 60 NADIYA RET ME HUEE TABDIL NADIYAN PAR BHEE HO GAYA ATIKRAMAN APPEARING IN LIVEHINDUSTAN COM DATED 03-05-2024.

...APPLICANT

-Versus-

BIHAR POLLUTION CONTROL BOARD & ORS.

...RESPONDENTS

INDEX

Sl. No.	Particulars	Annexure	Page No.
1.	Counter Affidavit on behalf of Respondent 4		1 – 6
2.	Copies of correspondence made with central government	-R/1 -	7 – 11
3.	Details of such schemes undertaken by Water resources Department	-R/2-	12
4.	Copy of letter no. 833 dated 29-12-2023	-R/3-	13 – 55
5.	Copy of letter no. 555 dated 22-09-2025	-R/4-	56 – 57
6.	Copy of letter no. 2943 dated 13-08-2025	-R/5-	58 – 59

Date: 19/02/2026

Place: Patna, Bihar.

Filed by:

Surendra Kumar
Advocate

Surendra Kumar,
Advocate

E: surendra_kr15@rediffmail.com

M: 9433361866

BEFORE THE HON'BLE NATIONAL GREEN TRIBUNAL
EASTERN ZONE BENCH AT KOLKATA

M.A. No. 40 OF 2025/EZ
IN
O.A. No. 144 OF 2024/EZ



In the Matter of:

NEWS ITEM TITLED VAISHAKH MEI HEE SUKH GAI BIHAR KEE 60
NADIYA RET ME HUEE TABDIL NADIYAN PAR BHEE HO GAYA
ATIKRAMAN APPEARING IN LIVEHINDUSTAN COM DATED 03 05
2024

...Applicant

-Versus-

BIHAR POLLUTION CONTROL BOARD & Ors.

...Respondents

COUNTER AFFIDAVIT ON BEHALF OF RESPONDENT NO. 4
(WATER RESOURCES DEPARTMENT, GOVERNMENT OF BIHAR)

I, Alok Kumar, aged about 46 years, S/o Sri Jay Prakash Mahto, presently posted as Joint Secretary (Engineering), Water Resources Department, Government of Bihar, working for gain at the Office of Principal Secretary, WRD, District Patna, Bihar, do hereby solemnly affirm and state as follows:

That I am the Joint Secretary (Engineering) of Water Resources Department, Government of Bihar and am well acquainted with the facts and circumstances of the present case. I have thoroughly gone through the Original Application filed by the Applicant and all related documents. I am duly authorized and competent to swear this affidavit on behalf of Respondent No. 4.



Handwritten notes in red ink:
P.N. SHARMA
19/2/25
Notary Public
Patna, Bihar
Ad. No. 2024/2025
Ad. No. 2024/2025
Ad. No. 2024/2025

2. That in compliance with the directions issued by this Hon'ble Tribunal vide order dated 19.02.2025 in the present matter, the Water Resources Department, Government of Bihar has taken necessary action for carrying out de-siltation of small rivers as highlighted in Para 6 of the affidavit previously filed before this Hon'ble Tribunal.

3. That it is respectfully submitted that as of now there is no specific policy for de-siltation of rivers in the State of Bihar. The Government of Bihar has been repeatedly requesting the Central Government to frame a comprehensive National Silt Management Policy for effective management and utilization of river silt across the country.

Copy of the correspondence made to the Central Government in this regard is attached herewith and marked as Annexure-R/1.

4. That notwithstanding the absence of a specific policy, upon recommendations received from various authorities and stakeholders, the Water Resources Department, Government of Bihar has taken up various schemes for de-siltation of rivers in Bihar. The Department has initiated multiple projects aimed at systematic removal of silt from rivers to improve their carrying capacity and reduce flood risk.

Details of such schemes undertaken by the Water Resources Department are attached herewith and marked as Annexure-R/2.

5. That in order to resolve the problem of silt accumulation in rivers and to explore alternative uses of the extracted silt, the Water Resources Department has identified potential sites for removal and utilization of silt. A comprehensive list of 134 sites for removal of silt has been prepared and submitted to the Mines and Geology Department, Government of Bihar for appropriate action and coordination.



Copy of the letter No. 833 dated 29.12.2023 submitted to Mines and Geology Department, Government of Bihar along with the list of sites is attached herewith and marked as Annexure-R/3.

6. That the Water Resources Department has further prepared a detailed project proposal for de-siltation of Jharhi River and Daha River. The said project has been framed in accordance with technical specifications and environmental considerations and has been duly submitted to the Government of India for technical appraisal and financial sanction. The Department is awaiting approval from the Central Government for implementation of the said project.

7. That with regard to the issue of encroachment in Chhadi River, the Water Resources Department has taken immediate steps to address the same. The District Magistrate, Gopalganj has been specifically requested to remove all such encroachments from the river and its surrounding areas to ensure unobstructed flow of water and to prevent further deterioration of the river system.

Copy of the letter No. 555 dated 22.09.2025 addressed to the District Magistrate, Gopalganj is attached herewith and marked as Annexure-R/4.

8. That the Water Resources Department had earlier also written to the District Magistrate, Gopalganj regarding removal of encroachments from Chhadi River and its adjoining areas to facilitate proper drainage and prevent environmental degradation.

Copy of the letter No. 2943 dated 13.08.2025 addressed to the District Magistrate, Gopalganj is attached herewith and marked as Annexure-R/5.



9. That the Water Resources Department, Government of Bihar is committed to implementing effective measures for de-siltation of rivers and improvement of river systems in the State. The Department is taking all necessary steps within its available resources and is coordinating with various other departments and the Central Government for comprehensive river management and environmental protection.

10. That the Answering Respondent has acted in good faith and has taken all reasonable steps for compliance with the directions of this Hon'ble Tribunal. The Department shall continue to take further necessary actions as may be required for effective implementation of de-siltation activities and river management in accordance with environmental norms.

11. That the contents of this affidavit are true to the best of my knowledge, information and belief and nothing material has been concealed therefrom.

Prepared by me

Surendra Kumar
Advocate

Surendra Kumar
Advocate

AK
19/02/26

DEPONENT

(Aadhar No.- 712760075814)

(अलोक कुमार)

सयुक्त सचिव (अभियंत्रण)

जल संसाधन विभाग

विहार, पटना

Before Me

Notary Public



I identified the Signatory *A.T.I.*
of the deponent who has signed before me

Advocate

19/2/26

VERIFICATION

I, Alok Kumar, the Deponent above named, do hereby verify that the contents of the above affidavit are true and correct to the best of my knowledge, information and belief, no part of it is false and nothing material has been concealed therefrom.

Verified at Patna on this 19 day of Feb February, 2026.



AK
19/02/26

DEPONENT

(Aadhar No.- 712760075814)

(आलोक कुमार)
संयुक्त सचिव (अभियंत्रण)
जल संसाधन विभाग
बिहार, पटना

संजय कुमार झा
 मुख्य सचिव
 मंत्री
 जल संसाधन विभाग
 सूचना एवं जन-सम्पर्क विभाग
 बिहार सरकार, पटना



Sanjay Kumar Jha
 Minister
 Water Resources Department
 Information and Public Relations Department
 Government of Bihar, Patna

Letter No. 210 मोठ - 4 (विविध) 7-424/2021-821

Date. 22/12/2023

आपका ध्यान 10 दिसंबर, 2023 को हुई पूर्वी क्षेत्रीय परिषद (EZC) की 26वीं बैठक की ओर आकर्षित करना चाहूंगा, जिसमें बिहार की नदियों में गाद की समस्या पर चर्चा की गई। मैं बिहार की जनता की ओर से आपका धन्यवाद करना चाहता हूँ कि इस महत्वपूर्ण मुद्दे पर व्यक्तिगत रुचि लेते हुए विस्तृत जानकारी प्राप्त करने की आपने इच्छा व्यक्त की एवं इसपर आवश्यक कार्रवाई करने का आश्वासन दिया।

नेपाल एवं अंतर्राज्यीय नदियों से आने वाले गाद तथा फरक्का बराज के निर्माण के कारण गंगा नदी के बिहार भाग में गाद जमाव की समस्या से माननीय मुख्य मंत्री, बिहार द्वारा पूर्व में कई बार केन्द्र सरकार का ध्यान आकृष्ट करते हुए इसके समाधान के लिए राष्ट्रीय गाद प्रबंधन नीति बनाने का अनुरोध किया गया है।

गाद की समस्या के कारण गंगा नदी के जल स्तर में वृद्धि होने के फलस्वरूप वर्ष 2013 में ही भागलपुर के निकट गंगा नदी में वर्ष 1994 का उच्चतम जल स्तर का रिकॉर्ड भंग हुआ तथा वर्ष 2016 एवं पुनः 2021 में नया रिकॉर्ड बना। इसी तरह पटना के हाथीघाट में वर्ष 2016 में HFL का नया रिकॉर्ड बना तथा हाथीदह में वर्ष 2016 में एवं पुनः 2021 में नया HFL बना।

कोलकाता में दिनांक 17.12.2022 को संपन्न पूर्वी क्षेत्रीय परिषद् की 25वीं बैठक में जल शक्ति मंत्रालय, भारत सरकार के प्रतिनिधि द्वारा सूचित किया गया कि Silt Management Policy सरकार द्वारा अनुमोदित कर दिया गया है एवं इसे शीघ्र ही लांच



किया जायेगा। परन्तु भारत सरकार द्वारा जनवरी, 2023 में "National Framework for Sediment Management" प्रकाशित किया गया, जिसमें बिहार सरकार द्वारा दिए गए मंतव्यों एवं राज्य की समस्याओं पर समुचित विचार नहीं किया गया।

क्षेत्रीय परिषद की बैठक में जानकारी मिली कि जल शक्ति मंत्रालय द्वारा भी माना गया है कि "National Framework for Silt Management" एक रूपरेखा दस्तावेज़ है, कोई नीति नहीं है। इस दस्तावेज़ पर बिहार द्वारा अपना मन्तव्य 06 दिसम्बर 2023 को जल शक्ति मंत्रालय को भेजा जा चुका है। बिहार की वर्षों पुरानी मांग रही है कि एक राष्ट्रीय गाद प्रबंधन नीति बनाई जाए। अलग-अलग राज्यों द्वारा तैयार की गई गाद नीतियां गाद की समस्या का समग्र रूप से समाधान नहीं कर सकती हैं।

अनुरोध होगा कि बाढ़ की समस्या के समाधान हेतु बिहार राज्य के मंतव्यों को समाहित कर एक "Comprehensive Silt Management Policy" का सूत्रण कराना चाहेंगे।

उल्लेखनीय है कि "Formulation of Comprehensive Silt Management Policy" पूर्वी क्षेत्रीय परिषद का एक मुद्दा रहा है, पर इस एजेंडा बिंदु को resolved मानते हुए 26वीं बैठक में शामिल नहीं किया। Comprehensive Silt Management Policy के सूत्रण किये जाने तक इस एजेंडा बिंदु को परिषद के बैठक में रखा जाना समुचित होगा।

अनुरोध होगा कि "Formulation of Comprehensive Silt Management Policy" के मुद्दे को पूर्वी क्षेत्रीय परिषद के एजेंडा बिंदु में पुनः सम्मिलित किया जाय।

भवदीय, मैं आपका ध्यान भारत-बांग्लादेश समझौता 1996 पर भी आकृष्ट करना चाहूंगा। समझौता के आलोक में फरक्का बराज पर लीन पीरियड में 1500 क्यूमेक का जलश्राव सुनिश्चित करना है।

बिहार की सीमा में गंगा के प्रवेश बिंदु बक्सर पर लीन पीरियड में मात्र 400 क्यूमेक जल प्रवाह आकलित है। ऐसी स्थिति में समझौते के पालन हेतु शेष 73% जलश्राव उपलब्ध



कराने का दायित्व बिहार पर आ जाता है जबकि गंगा नदी के जलग्रहण क्षेत्र का केवल 11% हिस्सा बिहार में पड़ता है। इस तरह फरक्का बराज में वांछित जल आपूर्ति करने की जिम्मेवारी केवल बिहार पर ही डाल दी गई है। इसके फलस्वरूप बिहार द्वारा गंगा एवं इसमें प्रवाहित होने वाली बिहार की नदियों के जल के उपयोग के नैसर्गिक अधिकार का भी हनन हो रहा है।

अनुरोध है कि समझौते के आलोक में बांग्लादेश को दिया जाने वाले जल में सभी सहघाटी राज्यों की हिस्सेदारी तय की जाय।

उपर्युक्त के सम्बन्ध में सार्थक पहल पर 10 दिसंबर, 2023 को आयोजित पूर्वी क्षेत्रीय परिषद की बैठक के दौरान आपके द्वारा आश्वासन भी दिया गया है।

6/1/23

6/1/23 मा।
(सजय कुमार झा)

सेवा में,

श्री अमित शाह

माननीय गृह मंत्री एवं सहकारिता मंत्री

भारत सरकार, नई दिल्ली





Sanjak Kumar Jha

Minister
Water Resources Department
Information and Public Relation Department
Govt. of Bihar, Patna

Letter No. Yo. Mo.-4(Vividh)7-424/2021-821

Date 22.12.2023

Respected Amit Shah Ji,

I would like to draw your kind attention to the 26th meeting of the Eastern Zonal Council (EZC) held on 10 December 2023, in which the problem of silt in the rivers of Bihar was discussed. I would like to thank you on behalf of the people of Bihar for taking personal interest in this important issue and expressing your desire to obtain detailed information and assuring to take necessary action on it.

The Hon'ble Chief Minister of Bihar has several times in the past drawn the attention of the Central Govt. regarding the problem of the silt deposition in the part of Bihar of the Ganga River due to the silt coming from Nepal and interstate Rivers and due to construction of the Farakka Barrage and requested to formulate a National Silt Management policy to resolve it.

Due to the problem of silt, the water level of the Ganga rivers increased in 2013, the record of the highest flood level in the Ganga River near Bhagalpur for the year 1994 was surpassed and a new HFL was achieved in the year 2016 and again in 2021. Similarly, a new record of HFL was achieved in the year 2016 at Gandhighat in Patna and in Hathidah in the year 2016 and again in 2021.

In the 25th meeting of the Eastern Zonal Council held on 17.12.2002 at Kolkata, the representative of the ministry of Jal Shakti, Govt. of India informed that the silt management policy has been approved by the Govt. and it will be launched soon. But the Govt of India published the "National framework for Sediment Management" in January 2023, in which the views expressed by the Govt. of Bihar and the problems of the state were not properly considered.

In the regional council meeting, it was learned that the Ministry of Jal Shakti has also accepted that the "National framework for Silt Management" is a framework document, not a policy. Bihar has sent its views on this document to the Ministry of Jal shakti on 06 Dec 2023. It has been a long-standing demand of Bihar that a National silt Management policy should be formulated. Silt policies formulated by the different states cannot solve the problem of silt in a holistic manner.

It is requested that a "Comprehensive silt Management Policy" should be formulated by incorporating the views of the state of Bihar to solve the problem of floods.

It is noteworthy that "formulation of Comprehensive Silt Management Policy" has been an issue of Eastern Zonal Council, but considering this agenda point resolved, it was not included



in the 26th meeting. It would be appropriate to keep this agenda point in the meeting of the council till the formulation of Comprehensive Silt Management policy is done.

It will be requested that the issue of "Formulation of Comprehensive silt Management Policy" be included again in the agenda point of Eastern Zonal Council.

Sir, I would like to draw your attention to the India-Bangladesh Treaty 1996. In the light of the treaty, 1500 cumec water flow is to be ensured at Farakka Barrage during lean period.

Only 400 cumec water flow is estimated during lean period at Buxar, the entry point of Ganga in Bihar. In such a situation in compliance to the treaty Bihar is responsible to make available the remaining 73% water flow, whereas only 11% of the catchment area of the Ganga river falls in Bihar. In this way, the responsibility of supplying the desired water in the Farakka Barrage has been put only on Bihar. As a result, Bihar's natural right to use the water of the Ganga and rivers of Bihar flowing into it is also being violated.

In the light of the treaty, it is requested that the water share of all riparian states should be decided.

Regarding above mentioned, during the Eastern Regional Council meeting held on 10 Dec 2023, you have also given assurance for meaningful initiatives.

Regards

Sd/-

(Sanjay Kumar Jha)

To,

Shri Amit Shah
Honorable Minister
Ministry of Home Affairs and Ministry of Cooperation
Govt, of India, New Delhi



S. No.	Name of River	Status
1	Jharhi	Scope of Desiltation is included in DPR of Irrigation Flood Control & Drainage In Saran District of Bihar Phase-1. on 03-02-2026 Ganga Flood Control Commission, Patna has appraised the DPR. Further TAC of the scheme is awaited from Govt. of India.
2	Daha	
3	Gandaki	Desiltation work of Gandak-Akali Nala (Chhari)-Gandaki-Mahi-Ganga River Interlinking Scheme is near completion under
4	Chhari	
Chief Engineer, Flood Control & Drainage, Samastipur		
5	Adhwara	Till date no any Proposal received for desilting of these rivers.
6	Khiroi	
Chief Engineer, Flood Control & Drainage, Katihar		
7	Parman	No Proposal has been received for desilting of these rivers.
8	Fariyani	
9	West Kankai	
10	Barandi	
11	Noona	
12	Badua	
Chief Engineer, Flood Control & Drainage, Muzaffarpur		
13	Sikrahana/Burhi Gandak	No Proposal has been received for desilting of these rivers. However, List of sites for de-siltation in the river has been sent to District Magistrate, East Champaran vide DO Letter No. 377 dated 19.02.2024 from WRD, Bihar. The same list has been submitted to Mines & Geology Department, GoB.
14	Pandai	
15	Marha	
Chief Engineer, Flood Control & Drainage, Patna		
16	Punpun	No Proposal has been received for desilting of these rivers.
17	Banas	
18	Panchane	
19	Dhowa	
20	Chiraiya	
21	Mohane	
22	Nonai	
23	Karmnasha	



पत्रांक-यो०मो०-4 (विविध)07-426/2022- 833
बिहार सरकार
जल संसाधन विभाग

प्रेषक,

संजीव शैलेश
संयुक्त सचिव (अभि०)

सेवा में,

मो० नैय्यर इकबाल, भा०प्र०से०
निदेशक, खान।

पटना, दिनांक- 29/12/23

विषय:-

नदियों में गाद की समस्या के निराकरण तथा गाद/मिट्टी के वैकल्पिक उपयोग पर मुख्य सचिव महोदय की अध्यक्षता में दिनांक-01.07.2022 को संपन्न बैठक में लिए गए निर्णय के अनुपालन के संबंध में।

प्रसंग:-

खान एवं भू-तत्व विभाग का पत्रांक-02/एम०एम०(बा०)-16/22-5049/एम०, पटना, दिनांक-29.09.2022

महाशय,

निदेशानुसार उपर्युक्त विषयक प्रासंगिक पत्र के आलोक में राज्य के नदियों के 134 गाद स्थलों से संबंधित जिला, नदी, प्रखण्ड, स्थल का नाम (Location), गाद क्षेत्र के चार बिन्दुओं का Geo-coordinates, गाद क्षेत्र का रकबा एवं गाद के अनुमानित मात्रा से संबंधित प्रतिवेदन संलग्न कर आवश्यक कार्रवाई हेतु समर्पित किया जा रहा है। उक्त प्रतिवेदन क्षेत्रीय स्तर पर संबंधित जिलाधिकारी को भी उगलक्ष कराया गया है (फ़ायाप्रति संलग्न)।

अनु०:-यथोक्त।

विश्वासभाजन,

(संजीव शैलेश)
संयुक्त सचिव (अभि०)

पत्रांक- यो०मो०-4 (विविध)07-426/2022- 833

पटना, दिनांक- 29/12/23

प्रतिलिपि:-अभियंता प्रमुख, बाढ़ नियंत्रण एवं जल निस्सरण, जल संसाधन विभाग को सूचनार्थ एवं आवश्यक कार्रवाई हेतु प्रेषित।

(संजीव शैलेश)
संयुक्त सचिव (अभि०)



~~X~~
Translated copy of Annexure - R/3

24

Letter : Yo. Mo. -4(Vividh)07-426/2022-833
Govt. of Bihar
Water Resources Department

From,
Sanjeev Shailesh
Joint Secretary (Engineering)

To,
Md. Naiyyar Iqbal, I.A.S
Director, Mining

Patna, Dated -29.12.2023

Sub:- Regarding compliance of decision taken in the meeting held on 01.07. 2022 under the chairmanship of Chief Secretary on resolving the problem of silt in rivers and alternatives use of slit/soil.

Ref:- Mines and Geology dept. letter-02/M. M.(Ba.)-16/22-5049/M. Patna, dated 29.09.2022

Sir,

As directed, in the light of the relevant letter on the above-mentioned subject, a report regarding district, rivers, block, name of Location, Geo-coordinates of four points of silted area, area of silt (rakba) and estimated quantity of silt of 134 silt site of the state is being submitted for necessary action. This said report has also been made available to the concerned district magistrate at the regional level.

Encl- As mentioned.


Faithfully,
Sd/-
(Sanjeev Shailesh)
Joint Secretary (Engineering)

Letter- Yo. Mo. -4(Vividh)07-426/2022-833

Patna, dated 29.12.2023

Copy to: Engineer In Chief, Flood control and Drainage, Water Resources Department for information and necessary action.

Faithfully,
Sd/-
(Sanjeev Shailesh)
Joint Secretary (Engineering)




बिहार राज्य अंतर्गत गाद स्थलों की विवरणी

क्र०	मुख्य अभियंता प्रक्षेत्र (बाढ़)	नदी	जिला	गाद स्थलों की संख्या	गाद की अनुमानित मात्रा (घन मी० में)	अभियुक्ति
1	मुजफ्फरपुर	गंडक, बूढी गंडक, बाया, नून, बागमती, लालबकेया, बंगरी, धनौती, पसहा,,, गाद, सिकरहना, पंडई, मसान	वैशाली सीतामढ़ी, मुजफ्फरपुर, शिवहर, पूर्वी चम्पारण, पश्चिमी चम्पारण	45	20236900	
2	कटिहार	महानंदा, गंगा, कोशी	कटिहार, भागलपुर, किशनगंज	18	39230604	
3	समस्तीपुर	करेह, कमला बलान, भूतही बलान, पांछी, बागमती, बूढी गंडक, गंगा	समस्तीपुर, मधुबनी, दरभंगा	42	2753500	
4	पटना	गंगा	भोजपुर, पटना	5	1027000	
5	गोपालगंज	गंडक	पश्चिमी चम्पारण, गोपालगंज	6	6940749	
6	वीरपुर	कोशी	सहरसा, सुपौल	18	12599341	
कुल				134	82788094	



Details of Silt Locations with in Bihar

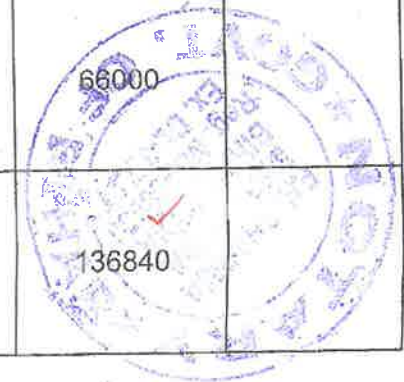
Sl. No.	Chief Engineer Zone (Flood)	River	District	No. of Silt Location	Quantity of Silt (Approx in cubic meter)	Remark
1	Muzaffarpur	Gadak, Budhi Gandak, Baya, Noon, Bagmati, Lalbkeya, Bangri, Dhanauti, Pasaha, silt, Sikrahna, Pandai, Masan	Vaishali, Sitamarhi, Muzaffarpur, Shivhar East, Champaran, West Champaran	45	20236900	
2	Katihar	Mahananda, Ganga, Koshi	Katihar, Bhagalpur, Kishanganj	18	39230604	
3	Samastipur	Kareh, Kamala Balan, Bhoothi Balan, Panchi, Bagmati, Budhi Gadak, Ganga	Samastipur, Madhubani, Darbhanga	42	2753500	
4	Patna	Ganga	Bhojpur, Patna	5	1027000	
5	Gopalganj	Gadak	West Champaran, Gopalgaj	6	6940749	
6	Birpur	Koshi	Saharsa, Supaul	18	12599341	
Total-				134	82788094	



विभिन्न नदियों में गाद स्थलों की विवरणी

282

क्र०	नदी का नाम	लोकेशन कहां से कहां तक	प्रखंड	जिला	अक्षांश	देशान्तर	गाद की अनुमानित मात्रा (घन मी० में)	गाद क्षेत्र का रकबा (M2)	अभ्युक्ति
1	2	3	4	5	6	7	8	9	10
1	वाया	भागवतपुर ग्राम से जतकौली	वैशाली	वैशाली	25.999475 25.99503 26.010292 26.010047	85.1814 85.183531 85.174653 85.174853	88320	44160	
2	वाया	साईन ग्राम से पटेढा जयराम	पटेढी बेलसर	वैशाली	25.952178 25.951783 25.995592 25.995653	85.223283 85.223322 85.186481 85.1186842	748944	356640	
3	वाया	मांगनपुर से करहारी	भगवानपुर	वैशाली	25.871511 25.871572 25.923711 25.923789	85.324583 85.324903 85.288178 85.1287892	715200	357600	
4	वाया	महुआ सिंराय ग्राम से बहेरी ग्राम	महुआ	वैशाली	25.765272 25.765364 25.812786 25.812578	85.453872 85.453314 85.416031 85.416381	648000	360000	
5	वाया	जलालपुर ग्राम से सैदमोहम्मद उर्फ सलहा	जन्दाहा	वैशाली	25.757717 25.757467 25.702028 25.701961	85.456747 85.456514 85.515644 85.515342	390458	354960	
6	वाया	सलहा ग्राम से सरैसा पोहियारी	सहदेई बुजुर्ग	वैशाली	25.68645 25.686517 25.702028 25.701961	85.520639 85.521231 85.525644 85.515342	66000	66000	
7	वाया	जावज ग्राम से असरफपुर सुपौल	महनार	वैशाली	25.68645 25.686517 25.644017 25.643975	85.520639 85.521231 85.563364 85.563586	164208	136840	

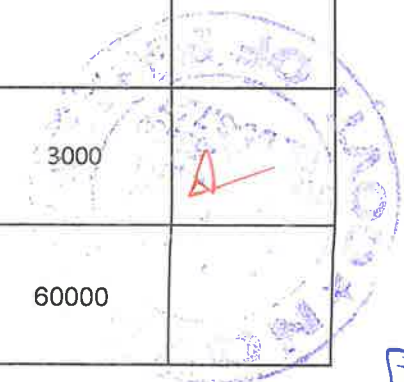


Details of silt location in different rivers

S.No.	Name of River	Location (From-To)	Block	District	Latitude	Longitude	Quantity of Silt Approx. (cubic meter)	Area of Silt (square meter)	Remarks
1	2	3	4	5	6	7	8	9	10
1	Vaya	Bhagwatpur to Jatkauli	Vaishali	Vaishali	25.999475 25.99503 26.010292 26.010047	85.1814 85.183531 85.174653 85.174853	88320	44160	
2	Vaya	Saieen Gram to Patedha Jiram	Patedha Belsar	Vaishali	25.952178 25.951783 25.995592 25.995653	85.223283 85.223322 85.186481 85.1186842	748944	356640	
3	Vaya	Maanganpur to Karhaari	Bhagwanpur	Vaishali	25.871511 25.871572 25.923711 25.923789	85.324583 85.324903 85.288178 85.1287892	715200	357600	
4	Vaya	Mahua Sinraay Gram to Baheri Gram	Mahua	Vaishali	25.765272 25.765364 25.812786 25.812578	85.453872 85.453314 85.416031 85.416381	648000	360000	
5	Vaya	Jalalpur Gram to Saidmohammed urf sllaha	Jandaha	Vaishali	25.757717 25.757467 25.702028 25.701961	85.456747 85.456514 85.515644 85.515342	390458	354960	
6	Vaya	Sallaha Gram to Sarisa Kohiyari	Sahdei Bujurg	Vaishali	25.68645 25.686517 25.702028 25.701961	85.520639 85.521231 85.525644 85.515342	66000	66000	
7	Vaya	jaawaz gram to Asrafpur Supaul	Mahnaar	Vaishali	25.68645 25.686517 25.644017 25.643975	85.520639 85.521231 85.563364 85.563586	164208	136840	
8	Noon	Chaandpur Fatah Gram to Vibhutipur Vanchar	Patepur	Vaishali	25.882567 25.882586 25.798917 25.799483	85.594497 85.594856 85.607839 85.608203	1107000	615000	

क्र०	नदी का नाम	लोकेशन कहां से कहां तक	प्रखंड	जिला	अक्षांश	देशान्तर	गाद की अनुमानित मात्रा (घन मी० में)	गाद क्षेत्र का रकबा (M2)	अभ्युक्त
8	नून	चांदपुर फतह ग्राम से विभूतिपुर बंचर	पातेपुर	वैशाली	25.882567 25.882586 25.798917 25.799483	85.594497 85.594856 85.607839 85.608203	1107000	615000	
9	बागमती	धनकौल, कोरा से भीम रमुनी सिरसियाँ	परसौनी	सीतामढ़ी	26.424623 26.425961 26.424968 26.414136	85.377271 85.380304 85.377052 85.398714	213027	121730	
10	बागमती	सौली से पचनौर	बेलसंड	सीतामढ़ी	26.414134 26.413661 26.413855 26.4144769	85.398715 85.398504 85.398330 85.398718	308683	496125	
11	बागमती	खरका से कटौझा	रूनीसैदपुर	सीतामढ़ी	26.397543 26.397154 26.347487 26.397566	85.452645 85.452606 85.486552 85.472856	496041	227500	
12	बागमती	जनाढ़ से बसुआ	औराई	मुजफ्फरपुर	26.355934 26.334460 26.323866 26.322060	85.499495 85.500230 85.513317 85.516250	900022-5	497250	
13	बागमती	जमला परसा	सुप्री	सीतामढ़ी	26.742665, 26.743804, 26.730291, 26.729742, 26.3633	85.336147 85.339647 85.331591 85.333398 85.1710	120000	53330	
14	बागमती	अदौरी एवं बराही जगदीश,	पुरनहियाँ	शिवहर	26.3640 26.3641	85.1702 85.1735	120000	20000	
15	लालबकेया	अशोगी पुरषोत्तपुर	बैरगिनियाँ	सीतामढ़ी	26.741587, 26.741468, 26.737002, 26.737059	85.253406 85.254290 85.253011 85.252483	30000	3000	

S.No.	Name of River	Location (From-To)	Block	District	Latitude	Longitude	Quantity of Silt Approx. (cubic meter)	Area of Silt (square meter)	Remarks
9	Bagmati	Dhankaul, Kora to Bhim Ramuni Sirsiyaan	Parsauni	Sitamarhi	26.424623 26.425961 26.424968 26.414136	85.377271 85.380304 85.377052 85.398714	213027	121730	
10	Bagmati	Sauli to Pachnaur	Belsand	Sitamarhi	26.414134 26.413661 26.413855 26.4144769	85.398715 85.398504 85.398330 85.398718	808683	496125	
11	Bagmati	Kharka to Kataujha	Runishaidpur	Sitamarhi	26.397543 26.397154 26.347487 26.397566	85.452645 85.452606 85.486552 85.472856	496041	227500	
12	Bagmati	Jaandh to Basuyaa	Auraai	Muzaffarpur	26.355934 26.334460 26.323866 26.322060	85.499495 85.500230 85.513317 85.516250	900022-5	497250	
13	Bagmati	Jamla Parsa	Suppi	Sitamarhi	26.742665, 26.743804, 26.730291, 26.729742,	85.336147 85.339647 85.331591 85.333398	120000	53330	
14	Bagmati	Adauri and Barahi Jagdish	Purnahiyaan	Shiohar	26.3633 26.3640 26.3641 26.3651 26.3813 26.3812 26.3919 26.3919	85.1710 85.1702 85.1735 85.1736 85.1653 85.1646 85.1718 85.1722	120000	20000	
15	Laalbakeya	Ashogi Purshotmpur	Bairginiyan	Sitamarhi	26.741587, 26.741468, 26.737002, 26.737059	85.253406 85.254290 85.253011 85.252483	30000	3000	
16	Bagmati	Belwa	Piprahi	Shiohar	26.6104789 26.60609023 26.61227081 26.60679651	85.26512044 85.26950751 85.26641913 85.27058153	1267680	60000	



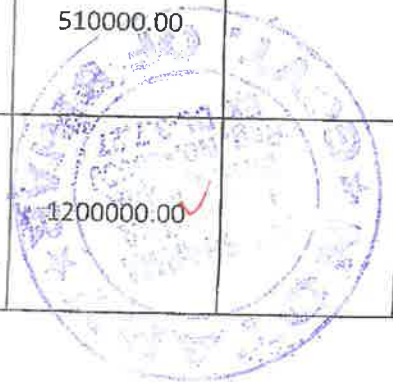
क्र.	नदी का नाम	लोकेशन कहां से कहां तक	प्रखंड	जिला	अक्षांश	देशान्तर	गाद की अनुमानित मात्रा (घन मी० में)	गाद क्षेत्र का रकबा (M2)	अभ्युक्ति
16	बागमती	बेलवा	पिपराही	शिवहर	26.6104789 26.60609023 26.61227081 26.60679651	85.26512044 85.26950751 85.26641913 85.27058153	1267680	60000	
17	बागमती	दोस्तियां	पुरनहिया	शिवहर	26.5870133 26.58575166 26.586455 26.58513499	85.29191500 85.2985133 85.29959 85.2986766	2160000	6000	
18	बागमती	मोहारी	शिवहर	शिवहर	26.50499 26.504104 26.504926 26.503127	85.351766 85.352426 85.352108 85.352936	134200	7500	
19	बागमती	कोठिया	तरियानी	शिवहर	26.453465 26.453219 26.453507 26.453219	85.351115 85.351159 85.351406 85.351159	937920	3000	
20	बंगरी	हरदिया	रक्सौल	पूर्वी चम्पारण	26°56'45"N 26°56'27"N 26°56'15"N 26°55'56"N	84°51'21"E 84°51'21"E 84°51'36"E 84°51'51"E	68400	68400.00	
21	धनौती	परशुरामपुर	हरसिद्धि	पूर्वी चम्पारण	26 43'02"N 26°42'23"N 26°41'47"N 26°40'41"N	84°42'06"E 84°41'25"E 84°40'47"E 84°41'46"E	360000	360000.00	
22	धनौती	सपही	तुरकौलिया	पूर्वी चम्पारण	26 38'50"N 26°39'41"N 26°37'50"N 26°38'08"N	84°49'57"E 84°51'53"E 84°51'24"E 84°52'15"E	120000	120000.00	
23	धनौती	चैलाहा	बंजरिया	पूर्वी चम्पारण	26 38'57"N 26°39'52"N 26°39'39"N 26°39'18"N	84°53'08"E 84°53'25"E 84°53'42"E 84°53'38"E	240000	240000.00	




S.No.	Name of River	Location (From-To)	Block	District	Latitude	Longitude	Quantity of Silt Approx. (cubic meter)	Area of Silt (sqare meter)	Remarks
17	Bagmati	Dostiyaan	Purnahiyaan	Shiohar	26.5870133 26.58575166 26.586455 26.58513499	85.29191500 85.2985133 85.29959 85.2986766	2160000	6000	
18	Bagmati	Mohaari	Shiohar	Shiohar	26.50499 26.504104 26.504926 26.503127	85.351766 85.352426 85.352108 85.352936	134200	7500	
19	Bagmati	Kothiyaa	Traiyani	Shiohar	26.453465 26.453219 26.453507 26.453219	85.351115 85.351159 85.351406 85.351159	937920	3000	
20	Bangri	Hardiyaa	Raksaul	East Champaran	26°56'45"N 26°56'27"N 26°56'15"N 26°55'56"N	84°51'21"E 84°51'21"E 84°51'36"E 84°51'51"E	68400	68400.00	
21	Dhanuti	Parshurampur	Harsiddhi	East Champaran	26°43'02"N 26°42'23"N 26°41'47"N 26°40'41"N	84°42'06"E 84°41'25"E 84°40'47"E 84°41'46"E	360000	360000.00	
22	Dhanuti	Sapahi	Turkauliyaa	East Champaran	26°38'50"N 26°39'41"N 26°37'50"N 26°38'08"N	84°49'57"E 84°51'53"E 84°51'24"E 84°52'15"E	120000	120000.00	
23	Dhanuti	Chailaaha	Banjariya	East Champaran	26°38'57"N 26°39'52"N 26°39'39"N 26°39'18"N	84°53'08"E 84°53'25"E 84°53'42"E 84°53'38"E	240000	240000.00	
24	Laalbakeya	Baluya Gram to Saphi	Dhaka	East Champaran			105700	105700.00	1. द. च. स. प. ब. ज. प. व. द. 1. इ. म. म. द. न. इ. उ. प. ज. ज. म. क. इ. ल. छ. भ. प. व. त. क. म. प. स. ज. प. द. ह. ज. क. प. म. त. म. द. ज. स. व. ब. ज. प. व. द. व. र्ति र. स. ड. म. ल. त. प. अ. म. त.



क्र०	नदी का नाम	लोकेशन कहाँ से कहाँ तक	प्रखंड	जिला	अक्षांश	देशान्तर	गाद की अनुमानित मात्रा (घन मी० में)	गाद क्षेत्र का रकबा (M2)	अभ्युक्त
24	लालबकेया	बलुआ ग्राम से सपही	ढाका	पूर्वी चम्पारण	-		105700	105700.00	लालबकेया नदी के विभिन्न स्थलों पर सड़क निर्माण हेतु गाद उठाने हेतु एन.एच.ए.आई. द्वारा आवेदन समर्पित किया गया है।
25	पसाह नदी कि नई धार एवं पुरानी धार	कुरैया से कनुनिया	आंदापुर	पूर्वी चम्पारण	26°54'48"N 26°54'29"N 26°54'16"N 26°53'54"N	84°58'01"E 84°58'01"E 84°57'51"E 84°58'07"E	61500	61500.00	
26		तिनकोनिया से हिरमनी	छौड़ादानो	पूर्वी चम्पारण	26°52'14"N 26°51'29"N 26°50'26"N 26°49'11"N	84°57'31"E 84°56'22"E 84°55'34"E 84°55'34"E	205200	205200.00	
27	गंडक	पुछरिया	संग्रामपुर	पूर्वी चम्पारण	26.460445 26.460327 26.437769 26.443381	84.682427 84.691424 84.697773 84.704042	3100000	1240000.00	
28	गंडक	पुछरिया	संग्रामपुर	पूर्वी चम्पारण	26.434277 26.435392 26.423540 26.426131	84.707295 84.714145 84.711874 84.718555	1020000	510000.00	
29	गंडक	करहान	केशरिया	पूर्वी चम्पारण	26.339844 26.340787 26.329721 26.328471	84.786110 84.788899 84.809341 84.807776	2400000	1200000.00	




S.No.	Name of River	Location (From-To)	Block	District	Latitude	Longitude	Quantity of Silt Approx. (cubic meter)	Area of Silt (square meter)	Remarks
25	Old Dhaar and New Dhaar of Pasha river	Kuraiya to Kanuniyaa	Aadapur	East Champaran	26°54'48"N 26°54'29"N 26°54'16"N 26°53'54"N	84°58'01"E 84°58'01"E 84°57'51"E 84°58'07"E	61500	61500.00	
26		Teenkoniya to Hirmani	Chhauradano	East Champaran	26°52'14"N 26°51'29"N 26°50'26"N 26°49'11"N	84°57'31"E 84°56'22"E 84°55'34"E 84°55'34"E	205200	205200.00	
27	Gandak	Puchhariya	Sangrampur	East Champaran	26.460445 26.460327 26.437769 26.443381	84.682427 84.691424 84.697773 84.704042	3100000	1240000.00	
28	Gandak	Puchhariya	Sangrampur	East Champaran	26.434277 26.435392 26.423540 26.426131	84.707295 84.714145 84.711874 84.718555	1020000	510000.00	
29	Gandak	Karhaan	Keshariya	East Champaran	26.339844 26.340787 26.329721 26.328471	84.786110 84.788899 84.809341 84.807776	2400000	1200000.00	
30	Burhi Gandak Bharthuhiya	22 k.m. to 23 k.m.	Chakiya	East Champaran	26.46305339 26.46286550 26.46131133 26.461636096	85.49098469 85.04842657 85.04854928 85.04924330	14244.3	15827.00	
31			Chakiya	East Champaran	26.46124529 26.461024688 26.460671109 26.461097625	85.04945352 85.04957724 85.05035441 85.50289034	2700	3000.00	
32	Gaad	Phulvirya	Ramgarhwa	West Champaran	26.889144 26.889022 26.888231 26.888178	84.687438 84.687694 84.686843 84.687000	6300	4200.00	




क्र०	नदी का नाम	लोकेशन कहाँ से कहाँ तक	प्रखंड	जिला	अक्षांश	देशान्तर	गाद की अनुमानित मात्रा (घन मी० में)	गाद क्षेत्र का रकबा (M2)	अभ्युक्ति
30	बूढ़ी गंडक भरथुहिया	कि०मी० 22 से कि०मी० 23 के बीच	चकिया	पूर्वी चम्पारण	26.46305339 26.46286550 26.46131133 26.461636096	85.49098469 85.04842657 8504854928 85.04924330	14244.3	15827.00	
31			चकिया	पूर्वी चम्पारण	26.46124529 26.461024688 26.460671109 26.461097625	85.04945352 85.04957724 85.05035441 85.50289034	2700	3000.00	
32	गाद	फुलविरया	रमगढ़वा	पश्चिम चम्पारण	26.889144 26.889022 26.888231 26.888178	84.687438 84.687694 84.686843 84.687000	6300	4200.00	
33	सिकरहना	अधकपरिया	रमगढ़वा	पश्चिम चम्पारण	26.873594 56.873773 26.869620 26.869788	84.702776 84.703334 84.705321 84.705606	45000	30000.00	
34	पंडेई	बलुआ	गौनहा	पश्चिम चम्पारण	27.212514 27.212505 27.211569 27.211401	84.497188 84.497367 84.496383 84.496766	4500	4500.00	
35	पंडेई	मुरलीभंरहवा	गौनहा	पश्चिम चम्पारण	27.189977 27.189312 27.187803 27.18759	84.502934 84.503522 84.500101 84.500431	39900	26600.00	




क्र०	नदी का नाम	लोकेशन कहाँ से कहाँ तक	प्रखंड	जिला	अक्षांश	देशान्तर	गाद की अनुमानित मात्रा (घन मी० में)	गाद क्षेत्र का रकबा (M2)	अभ्युक्ति
36	पंडेई	पटखौली	गौनहा	पश्चिम चम्पारण	27.172042 27.171823 27.171206 27.170987	84.497124 84.497331 84.495268 84.495770	18750	12500.00	
37	पंडेई	मठमझरिया	गौनहा	पश्चिम चम्पारण	27.202355 27.201218 27.199898 27.199414	84.500951 84.503167 84.503391 84.502271	49875	33250.00	
38	मसान	धनरप्पा गार्ड बांध 2.50 कि.मी.	रामनगर	पश्चिम चम्पारण	27.179113 27.180747 27.168449 27.174481	84.298303 84.296457 84.300584 84.298668	40000	40000.00	
39	मसान	पिपरामाफी	रामनगर	पश्चिम चम्पारण	27.195909 27.195969 27.193353 27.193312	84.283634 84.284182 84.28338 84.283905	22500	15000.00	
40	मसान	शेरवा	रामनगर	पश्चिम चम्पारण	27.100074 27.100129 27.09329 27.096903	84.307107 84.308031 84.306347 84.308439	81000	81000.00	
41	गंडक	सिसवा मंगलपुर	योगापट्टी	पश्चिम चम्पारण	27.836310 27.837917 27.835102 27.834073	84.327297 84.331257 84.337299 84.336667	345000	150000.00	



S.No.	Name of River	Location (From-To)	Block	District	Latitude	Longitude	Qunatity of Silt Approx. (cubic meter)	Area of Silt (squre meter)	Remarks
33	Sikarhana	Adhkapariya	Ramgarhwa	West Champaran	26.873594 56.873773 26.869620 26.869788	84.702776 84.703334 84.705321 84.705606	45000	30000.00	
34	Pandei	Baluya	Gaunaha	West Champaran	27.212514 27.212505 27.211569 27.211401	84.497188 84.497367 84.496383 84.496766	4500	4500.00	
35	Pandei	Murlibhanarhawa	Gaunaha	West Champaran	27.189977 27.189312 27.187803 27.18759	84.502934 84.503522 84.500101 84.500431	39900	26600.00	
36	Pandei	Patkhali	Gaunaha	West Champaran	27.172042 27.171823 27.171206 27.170987	84.497124 84.497331 84.495268 84.495770	18750	12500.00	
37	Pandei	Mathmajhariya	Gaunaha	West Champaran	27.202355 27.201218 27.199898 27.199414	84.500951 84.503167 84.503391 84.502271	49875	33250.00	
38	Masaan	Dhanrappa Guide Bandh 2.5k.m.	Ramnagar	West Champaran	27.179113 27.180747 27.168449 27.174481	84.298303 84.296457 84.300584 84.298668	40000	40000.00	
39	Masaan	Pipramafi	Ramnagar	West Champaran	27.195909 27.195969 27.193353 27.193312	84.283634 84.284182 84.28338 84.283905	22500	15000.00	
40	Masaan	Sherva	Ramnagar	West Champaran	27.100074 27.100129 27.09329 27.096903	84.307107 84.308031 84.306347 84.308439	81000	81000.00	



क्र.	नदी का नाम	लोकेशन कहाँ से कहाँ तक	प्रखंड	जिला	अक्षांश	देशान्तर	गाद की अनुमानित मात्रा (घन मी० में)	गाद क्षेत्र का रकबा (M2)	अभ्युक्ति
42	गंडक	पुजहाँ गोदहिया	बैरिया	पश्चिम चम्पारण	27.763105 27.76284 27.79162 27.749989	84.376175 84.378435 84.38407 84.382881	650250	289000.00	
43	गंडक	सिंघाल पोखरिया	बैरिया	पश्चिम चम्पारण	27.735725 27.736296 27.72367 27.723131	84.395753 84.398142 84.410692 84.409341	675000	300000.00	
44	गंडक	लौकरिया आसाराम	बैरिया	पश्चिम चम्पारण	27.700160 27.700509 27.696295 27.693664	84.424586 84.425507 84.433515 84.43195	340000	170000.00	
45	मसान	तमकुही	बगहा-01	पश्चिम चम्पारण	27.083075 27.083178 27.078752 27.07899	84.299959 84.300507 84.303504 84.303772	5400	3600.00	
46	महानंदा	स्पर-42 के निकट Shoal को हटाने का कार्य।	अमदाबाद	कटिहार	25.284335 25.283433 25.287076 25.286062	87.833805 87.835446 87.832645 87.832623	31915	31915	



S.No.	Name of River	Location (From-To)	Block	District	Latitude	Longitude	Qunatity of Silt Approx. (cubic meter)	Area of Silt (squre meter)	Remarks
41	Gandak	Sisva Mangalpur	Yogapatti	West Champaran	27.836310 27.837917 27.835102 27.834073	84.327297 84.331257 84.337299 84.336667	345000	150000.00	
42	Gandak	Pujhaan Godahiya	Bairiya	West Champaran	27.763105 27.76284 27.79162 27.749989	84.376175 84.378435 84.38407 84.382881	650250	289000.00	
43	Gandak	Singhaal Pokhariya	Bairiya	West Champaran	27.735725 27.736296 27.72367 27.723131	84.395753 84.398142 84.410692 84.409341	675000	300000.00	
44	Gandak	Lokariya Aasharam	Bairiya	West Champaran	27.700160 27.700509 27.696295 27.693664	84.424586 84.425507 84.433515 84.43195	340000	170000.00	
45	Masaan	Tamkuhi	Bagha-01	West Champaran	27.083075 27.083178 27.078752 27.07899	84.299959 84.300507 84.303504 84.303772	5400	3600.00	
46	Mahananda	Work of removal of shoal near spur-42	Amdabad	Katihar	25.284335 25.283433 25.287076 25.286062	87.833805 87.835446 87.832645 87.832623	31915	31915	



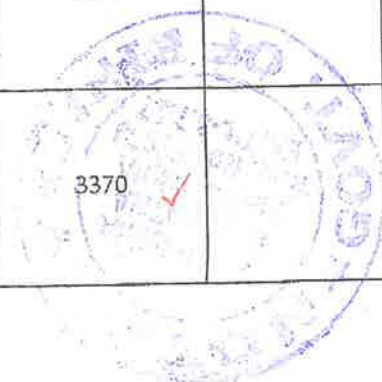
क्र०	नदी का नाम	लोकेशन कहाँ से कहाँ तक	प्रखंड	जिला	अक्षांश	देशान्तरः	गाद की अनुमानित मात्रा (घन मी० में)	गाद क्षेत्र का रकबा (M2)	अभ्युक्त
47	महानंदा	डकरा 9.5 कि०मी० के निकट Shoal को हटाने का कार्य।	अमदाबाद	कटिहार	25.387025	87.761376	41118	34265	
					25.386873	87.76231			
					25.387352	87.761857			
					25.38741	87.761358			
48	महानंदा	बागडोभ बारसोई महानंदा बायाँ तटबंध के शिकारपुर स्थल पर महानंदा नदी में बने Shoal को हटाने का कार्य।	कदवा	कटिहार	25.74187	87.80741	171120	184000	
					25.74581	87.80806			
					25.74937	87.569			
					25.74626	87.80644			
49	महानंदा	बागडोभ झौआ महानंदा बायाँ तटबंध के रैयापुर स्थल पर महानंदा नदी में बने Shoal को हटाने का कार्य।	कदवा	कटिहार	25.70875	87.82548	920700	990000	
					25.71988	87.82154			
					25.72709	87.81091			
					25.71932	87.81507			
50	महानंदा	बागडोभ झौआ महानंदा बायाँ तटबंध के गमहारगाछी स्थल पर महानंदा नदी में बने Shoal को हटाने का कार्य।	कदवा	कटिहार	25.68867	87.82611	669600	720000	
					25.69269	87.82955			
					25.69847	87.82892			
					25.68919	87.82381			
51	महानंदा	झौआ दिल्ली-दिवानगंज महानंदा बायाँ तटबंध के बहरखाल स्थल पर महानंदा नदी में बने Shoal को हटाने का कार्य।	आज़मनगर	कटिहार	25.57801	87.81118	178560	192000	
					25.5835	87.81225			
					25.58975	87.81072			
					25.58389	87.81102			
52	महानंदा	झौआ दिल्ली-दिवानगंज महानंदा बायाँ तटबंध के धबौल स्थल पर महानंदा नदी में बने Shoal को हटाने का कार्य।	प्राणपुर	कटिहार	25.49619	87.78284	167400	180000	
					25.50001	87.78764			
					25.50572	87.78689			
					25.50081	87.78571			




S.No.	Name of River	Location (From-To)	Block	District	Latitude	Longitude	Quantity of Silt Approx. (cubic meter)	Area of Silt (square meter)	Remarks
47	Mahananda	Work of removal of shoal near Dakra 9.5 km	Amdabad	Katihar	25.387025	87.761376	41118	34265	
					25.386873	87.76231			
					25.387352	87.761857			
					25.38741	87.761358			
48	Mahananda	Work of removal of shoal from Baagdobh Baarsoi Mahananda right embankment near Shikarpur location of Mahananda river.	Kadva	Katihar	25.74187	87.80741	171120	184000	
					25.74581	87.80806			
					25.74937	87.569			
					25.74626	87.80644			
49	Mahananda	Work of removal of shoal from Baagdobh Jhaaua Mahananda left embankment near Raiyapur location of Mahananda river.	Kadva	Katihar	25.70875	87.82548	920700	990000	
					25.71988	87.82154			
					25.72709	87.81091			
					25.71932	87.81507			
50	Mahananda	Work of removal of shoal from Baagdobh Jhaaua Mahananda left embankment near Gamhaargachhi location of Mahananda river.	Kadva	Katihar	25.68867	87.82611	669600	720000	
					25.69269	87.82955			
					25.69847	87.82892			
					25.68919	87.82381			
51	Mahananda	Work of removal of shoal from Jhaaua Dilli-Diwanganj Mahananda left embankment near Baharkhaal location of Mahananda river.	Aajamnagar	Katihar	25.57801	87.81118	178560	192000	
					25.5835	87.81225			
					25.58975	87.81072			
					25.58389	87.81102			
52	Mahananda	Work of removal of shoal from Jhaaua Dilli-Diwanganj Mahananda left embankment near Dhabaul location of Mahananda river.	Pranpur	Katihar	25.49619	87.78284	167400	180000	
					25.50001	87.78764			
					25.50572	87.78689			
					25.50081	87.78571			



क्र०	नदी का नाम	लोकेशन कहाँ से कहाँ तक	प्रखंड	जिला	अक्षांश	देशान्तर	गाद की अनुमानित मात्रा (घन मी० में)	गाद क्षेत्र का रकबा (M2)	अभ्युक्ति
53	महानंदा	झौआ दिल्ली-दिवानगंज महानंदा बायाँ तटबंध के गौरीपुर स्थल पर महानंदा नदी में बने Shoal को हटाने का कार्य।	प्राणपुर	कटिहार	25.43688	87.76748	83700	90000	
					25.44015	87.76646			
					25.44265	87.76352			
					25.43931	87.76449			
54	गंगा	काश तृतीय निवृत्त रेखा तटबंध के स्पर-8 के सामने Shoal हटाने का कार्य।	बरारी	कटिहार	25.2724	87.2234	12525000	8350000	
					25.275	87.2335			
					25.2715	87.2702			
					25.2722	87.2325			
55	गंगा	पत्थर टोला के निकट Shoal हटाने का कार्य।	कुर्सेला	कटिहार	25.2332	87.1547	3180000	2120000	
					25.2438	87.1538			
					25.2412	87.1552			
					25.241	87.1515			
56	गंगा	कारी कोशी तटबंध गाँधी टोला बाघमारा के निकट Shoal हटाने का कार्य।	मनिहारी	कटिहार	25.2043	87.3643	20025000	13350000	
					25.2132	87.3338			
					25.2253	87.3407			
					25.2216	87.363			
57	महानंदा	ग्राम-यादव टोला, पंचायत-गाछपाड़ा	किशनगंज	किशनगंज	26.509764	87.92866	5055	3370	
					26.152278	87.9259987			
					26.1543612	87.9338679			
					26.1516937	87.9320322			
58	महानंदा	ग्राम-इन्द्रपुर, पंचायत-गाछपाड़ा	पोठिया	किशनगंज	26.27848	88.032738	5055	3370	
					26.281634	88.02135			
					26.277117	88.029311			
					26.272624	88.025221			



S.No.	Name of River	Location (From-To)	Block	District	Latitude	Longitude	Quantity of Silt Approx. (cubic meter)	Area of Silt (square meter)	Remarks
53	Mahananda	Work of removal of shoal from Jhaaua Dilli-Diwanganj Mahananda left embankment near Gauripur location of Mahananda river.	Pranpur	Katihar	25.43688	87.76748	83700	90000	
					25.44015	87.76646			
					25.44265	87.76352			
					25.43931	87.76449			
54	Ganga	Work of removal of shoal near spur-8 of Kaash Tritya Nivrit Rekha embankment .	Barari	Katihar	25.2724	87.2234	12525000	8350000	
					25.275	87.2335			
					25.2715	87.2702			
					25.2722	87.2325			
55	Ganga	Work of removal of shoal near Pathar Tola	Kursela	Katihar	25.2332	87.1547	3180000	2120000	
					25.2438	87.1538			
					25.2412	87.1552			
					25.241	87.1515			
56	Ganga	Work of removal of shoal near Kaari Koshi embankment Gandhi Tola Baghmara	Manihari	Katihar	25.2043	87.3643	20025000	13350000	
					25.2132	87.3338			
					25.2253	87.3407			
					25.2216	87.363			
57	Mahananda	Gram- Yadav Tola, Block-Gaachhpada	Kishanganj	Kishanganj	26.509764	87.92866	5055	3370	
					26.152278	87.9259987			
					26.1543612	87.9338679			
					26.1516937	87.9320322			
58	Mahananda	Gram- Indrapur, Block-Gaachhpada	Pothiya	Kishanganj	26.27848	88.032738	5055	3370	
					26.281634	88.02135			
					26.277117	88.029311			
					26.272624	88.025221			
59	Mahananda	Gram- Arrabadi, Block-Raipur	Pothiya	Kishanganj	26.29093	88.042524	5056	3371	
					26.2932352	88.04528			
					26.295485	88.04336			
60	Ganga	Near Nose-D Nose-C of Kajipuraiya Marjinal embankment	Kharki	Bhagalpur	25.30772	87.01018	193200	110400	
					25.309322	87.00864			
					25.310426	87.00621			
					25.31304	87.008926			
					25.312311	87.007208			
					25.312187	87.006563			



क्र०	नदी का नाम	लोकेशन कहाँ से कहाँ तक	प्रखंड	जिला	अक्षांश	देशान्तर	गाद की अनुमानित मात्रा (घन मी० में)	गाद क्षेत्र का रकबा (M2)	अभ्युक्ति
59	महानंदा	ग्राम-अरबाड़ी, पंचायत-रायपुर	पोठिया	किशनगंज	26.29093 26.2932352 26.295485	88.042524 88.04528 88.04336	5056	3371	
60	गंगा	काजीकोरेया मार्जिनल बांध के नोज सी-नोज डी के सामने	खरीक	भागलपुर	25.30772 25.309322 25.310426 25.31304 25.312311 25.312187	87.01018 87.00864 87.00621 87.008926 87.007208 87.006563	193200	110400	
61	कोशी	ग्वारीडीह पुरातात्विक स्थल (दायाँ)	खरीक	भागलपुर	25.449278 25.447536 25.445203 25.442645	86.907372 86.909785 86.913067 86.915575	703125	312500	
62	कोशी	ग्वारीडीह पुरातात्विक स्थल (बायाँ)	खरीक	भागलपुर	25.448887 25.441206 25.443784 25.446312	86.906550 86.913988 86.910163 86.907968			
63	गंगा	ईस्माइलपुर-बिंदटोली तटबंध के स्पर-6N एवं स्पर 8 के बीच	गोपालपुर	भागलपुर	25.302037 25.301923 25.30319 25.304563 25.305307 25.305474 25.305159 25.303484	87.181065 87.18075 87.178386 87.176793 87.174651 87.174785 87.177217 87.178947	325000	162500	




क्र०	नदी का नाम	लोकेशन कहाँ से कहाँ तक	प्रखंड	जिला	अक्षांश	देशान्तर	गाद की अनुमानित मात्रा (घन मी० में)	गाद क्षेत्र का रकबा (M2)	अभ्युक्ति
64	करेह	एस०एच० 50 के बागमतीपुल के निकट	हायाघाट	दरभंगा	26.032545 26.032198 26.034535 26.034381	85.814711 85.813809 85.813088 85.812487	40625.00	21067.76	
65	करेह	सिरनिया-फुहिया तटबंध 6.10 कि०मी०	हायाघाट	दरभंगा	26.009777 26.010124 26.00630 26.006691	85.915827 85.918831 85.919346 85.918316	7500.00	121012.28	
66	करेह	सिरनिया-फुहिया तटबंध 10.50 कि०मी०	बहेड़ी	दरभंगा	25.986710 25.987926 25.988697 25.991108	85.934667 85.938615 85.921063 85.926492	20000.00	42534.04	
67	कमला बलान	दायाँ कमला बलान तटबंध के कि०मी० 37.00 (ग्राम-बनौर)	झंझारपुर	मधुबनी	26.349775 26.328257 26.324310 26.326625	86.282351 86.262362 86.270304 86.280765	67200.00	112000.00	
68	कमला नदी	जयनगर बालूघाट-1	जयनगर	मधुबनी	26.351018 26.35950 26.345301 26.345306	86.84255 86.84660 86.84734 86.84420	31620.00	52700.00	
69	कमला नदी	जयनगर बालूघाट-2	जयनगर	मधुबनी	26.342430 26.342862 26.341383 26.341136 26.341588	86.85516 86.85504 86.9794 86.9657 86.9105	30720.00	51200.00	
70	कमला नदी	जयनगर बालूघाट-3	जयनगर	मधुबनी	26.34513 26.34699 26.335730 26.335563	86.91311 86.91407 86.92930 86.92836	18600.00	31000.00	

S.No.	Name of River	Location (From-To)	Block	District	Latitude	Longitude	Quantity of Silt Approx. (cubic meter)	Area of Silt (square meter)	Remarks
61	Koshi	Gvaaridih puratatvik sthal (Right)	Kharki	Bhagalpur	25.449278 25.447536 25.445203 25.442645	86.907372 86.909785 86.913067 86.915575	703125	312500	
62	Koshi	Gvaaridih puratatvik sthal (Left)	Kharki	Bhagalpur	25.448887 25.441206 25.443784 25.446312	86.906550 86.913988 86.910163 86.907968			
63	Ganga	Spur-6N and Spur-8 of Ismailpur-Bindtoli embankment	Gopalpur	Bhagalpur	25.302037 25.301923 25.30319 25.304563 25.305307 25.305474 25.305159 25.303484	87.181065 87.18075 87.178386 87.176793 87.174651 87.174785 87.177217 87.178947	325000	162500	
64	Kareh	Near Bagmati Bridge of S.H.- 50	Hayaghat	Darbhanga	26.032545 26.032198 26.034535 26.034381	85.814711 85.813809 85.813088 85.812487	40625.00	21067.76	
65	Kareh	6.1 k.m. of Siraniya- Phuhiya Embankment	Hayaghat	Darbhanga	26.009777 26.010124 26.00630 26.006691	85.915827 85.918831 85.919346 85.918316	7500.00	121012.28	
66	Kareh	10.50 k.m. of Siraniya- Phuhiya Embankment	Baherhi	Darbhanga	25.986710 25.987926 25.988697 25.991108	85.934667 85.938615 85.921063 85.926492	20000.00	42534.04	
67	Kamla Balan	37.00 K.M. of Kamala Balan Right Embankment (Gram -Banaur)	Jhanjharpur	Madhubani	26.349775 26.328257 26.324310 26.326625	86.282351 86.262362 86.270304 86.280765	67200.00	112000.00	
68	Kamla Nadi	Jaynagar Balooghat-1	Jaynagar	Madhubani	26.351018 26.35950 26.345301 26.345306	86.84255 86.84660 86.84734 86.84420	31620.00	52700.00	




क्र०	नदी का नाम	लोकेशन कहां से कहां तक	प्रखंड	जिला	अक्षांश	देशान्तर	गाद की अनुमानित मात्रा (घन मी० में)	गाद क्षेत्र का रकबा (M2)	अभ्युक्ति
71	कमला नदी	डोरबार बालूघाट	जयनगर	मधुबनी	26.334030 26.334122 26.333012 26.33978 26.330181 26.33079 26.332265	86.94219 86.94912 86.95340 86.95291 86.94975 86.94024 86.94301	210000.00	350000.00	
72	कमला नदी	बकुआ बालूघाट	खजौली	मधुबनी	26.301787 26.302173 26.30308 26.30131	86.112158 86.112570 86.114340 86.113822	67200.00	11200.00	
73	कमला नदी	चन्द्र गोबरौरा घाट	खजौली	मधुबनी	26.285641 26.285721 26.285844 26.29091 26.285998 26.285722	86.121704 86.121681 86.122166 86.122827 86.122935 86.122317	8580.00	14300.00	
74	कमला नदी	बकसाही बालूघाट	बाबूबरही	मधुबनी	26.265605 26.265516 26.271211 26.271211	86.14263 86.14637 86.14687 86.14409	27600.00	46000.00	
75	कमला नदी	इठौनी बालूघाट	अंधराठाढ़ी	मधुबनी	26.24853 26.24819 26.234918 26.234941	86.144850 86.145194 86.145364 86.144965	35520.00	59200.00	
76	कमला नदी	गंधवार बालूघाट	अंधराठाढ़ी	मधुबनी	26.224044 26.224309 26.223153 26.222793	86.15812 86.151158 86.152571 86.152456	38520.00	64200.00	




136

S.No.	Name of River	Location (From-To)	Block	District	Latitude	Longitude	Quantity of Silt Approx. (cubic meter)	Area of Silt (square meter)	Remarks
69	Kamla Nadi	Jaynagar Balooghat-2	Jaynagar	Madhubani	26.342430 26.342862 26.341383 26.341136 26.341588	86.85516 86.85504 86.9794 86.9657 86.9105	30720.00	51200.00	
70	Kamla Nadi	Jaynagar Balooghat-3	Jaynagar	Madhubani	26.34513 26.34699 26.335730 26.335563	86.91311 86.91407 86.92930 86.92836	18600.00	31000.00	
71	Kamla Nadi	Dorbar Balooghat	Jaynagar	Madhubani	26.334030 26.334122 26.333012 26.33978 26.330181 26.33079 26.332265	86.94219 86.94912 86.95340 86.95291 86.94975 86.94024 86.94301	210000.00	350000.00	
72	Kamla Nadi	Bakua Balooghat	Khajauli	Madhubani	26.301787 26.302173 26.30308 26.30131	86.112158 86.112570 86.114340 86.113822	67200.00	11200.00	
73	Kamla Nadi	Chander Gobraura Ghat	Khajauli	Madhubani	26.285641 26.285721 26.285844 26.29091 26.285998 26.285722	86.121704 86.121681 86.122166 86.122827 86.122935 86.122317	8580.00	14300.00	
74	Kamla Nadi	Baksahi Balooghat	Babubarhi	Madhubani	26.265605 26.265516 26.271211 26.271211	86.14263 86.14637 86.14687 86.14409	27600.00	46000.00	
75	Kamla Nadi	Ethauni Balooghat	Andharatharhi	Madhubani	26.24853 26.24819 26.234918 26.234941	86.144850 86.145194 86.145354 86.144965	35520.00	59200.00	
76	Kamla Nadi	Ganghvar Balooghat	Andharatharhi	Madhubani	26.224044 26.224309 26.223153 26.222793	86.15812 86.151158 86.152571 86.152456	38520.00	64200.00	

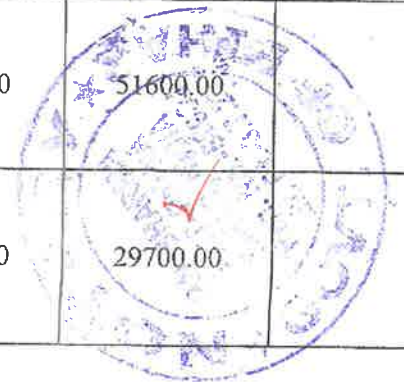


नदी का नाम	लोकेशन कहां से कहां तक	प्रखंड	जिला	अक्षांश	देशान्तर	गाद की अनुमानित मात्रा (घन मी० में)	गाद क्षेत्र का रकबा (M2)	अभ्युक्ति
77 कमला नदी	घोघरीहा बालूघाट	अंधराटाढी	मधुबनी	26.22268 26.22254 26.215493 26.214858 26.214828 26.215673	86.153728 86.153954 86.154076 86.154013 86.153780 86.153797	18000.00	30000.00	
78 कमला नदी	भदुआर बालूघाट	अंधराटाढी	मधुबनी	26.20699 26.20816 26.20125 26.195186 26.195170	86.164521 86.164768 86.165328 86.165642 86.165354	32460.00	54100.00	
79 कमला नदी	झंझारपुर बालूघाट	झंझारपुर	मधुबनी	26.153292 26.153247 26.154502 26.154613	86.155207 86.155435 86.155827 86.155591	16860.00	28100.00	
80 कमला नदी	सोहराई बालूघाट	लखनौर	मधुबनी	26.112116 26.112129 26.113746 26.113754	86.162662 86.163093 86.163241 86.162893	32460.00	54100.00	
81 भूतही बलान	बन्दरझूली बालूघाट	लौकही	मधुबनी	26.312752 26.312895 26.311923 26.31759 26.31766 26.312108	86.283797 86.284321 86.284550 86.284363 86.283968 86.283691	68400.00	114000.00	
82 भूतही बलान	मझौरा बालूघाट	खुटौना	मधुबनी	26.303820 26.303141 26.301848 26.302365	86.283023 86.283784 86.283143 86.282588	63000.00	105000.00	




82


क्र०	नदी का नाम	लोकेशन कहां से कहां तक	प्रखंड	जिला	अक्षांश	देशान्तर	गाद की अनुमानित मात्रा (घन मी० में)	गाद क्षेत्र का रकबा (M2)	अभ्यु त
83	भूतही बलान	पथराही बालूघाट	खुटौना	मधुबनी	26.291118 26.291427 26.292357 26.292183	86.282719 86.282600 86.283920 86.284098	28320.00	47200.00	
84	भूतही बलान	हिंगुआ बालूघाट	लौकही	मधुबनी	26.273496 26.274762 26.275038 26.274473	86.291001 86.291039 86.29511 86.29300	32820.00	54700.00	
85	भूतही बलान	परसाही बालूघाट-1	लौकही	मधुबनी	26.265009 26.265302 26.265473 26.265438 26.264382 26.263787	86.294308 86.294272 86.294774 86.295260 86.295868 86.295669	70200.00	11700.00	
86	भूतही बलान	परसाही बालूघाट-2	फुलपरास	मधुबनी	26.253010 26.253179 26.253978 26.253846 26.253331	86.295765 86.295562 86.30222 86.30296 86.30175	14820.00	24700.00	
87	भूतही बलान	महथौर खुर्द बालूघाट-1	फुलपरास	मधुबनी	26.24208 26.24148 26.241463 26.241632	86.304550 86.305020 86.305096 86.304702	30960.00	51600.00	
88	भूतही बलान	महथौर बालूघाट-2	फुलपरास	मधुबनी	26.223130 26.223470 26.224354 26.224281	86.304238 86.304485 86.304133 86.303847	17820.00	29700.00	




S.No.	Name of River	Location (From-To)	Block	District	Latitude	Longitude	Quantity of Silt Approx. (cubic meter)	Area of Silt (square meter)	Remarks
77	Kamla Nadi	Ghogriha Balooghat	Andharatharhi	Madhubani	26.22268 26.22254 26.215493 26.214858 26.214828 26.215673	86.153728 86.153954 86.154076 86.154013 86.153780 86.153797	18000.00	30000.00	
78	Kamla Nadi	Bhaduaar Balooghat	Andharatharhi	Madhubani	26.20699 26.20816 26.20125 26.195186 26.195170	86.164521 86.164768 86.165328 86.165642 86.165354	32460.00	54100.00	
79	Kamla Nadi	Jhanjharpur Balooghat	Jhanjharpur	Madhubani	26.153292 26.153247 26.154502 26.154613	86.155207 86.155435 86.155827 86.155591	16860.00	28100.00	
80	Kamla Nadi	Soharayi Balooghat	Lakhnaur	Madhubani	26.112116 26.112129 26.113746 26.113754	86.162662 86.163093 86.163241 86.162893	32460.00	54100.00	
81	Bhutahi Balan	Banderjhuli Balooghat	Laukahi	Madhubani	26.312752 26.312895 26.311923 26.31759 26.31766 26.312108	86.283797 86.284321 86.284550 86.284363 86.283968 86.283691	68400.00	114000.00	
82	Bhutahi Balan	Majhaura Balooghat	Khutauna	Madhubani	26.303820 26.303141 26.301848 26.302365	86.283023 86.283784 86.283143 86.282588	63000.00	105000.00	
83	Bhutahi Balan	Pathrahi Balooghat	Khutauna	Madhubani	26.291118 26.291427 26.292357 26.292183	86.282719 86.282600 86.283920 86.284098	28320.00	47200.00	
84	Bhutahi Balan	Hinguaa Balooghat	Laukahi	Madhubani	26.273496 26.274762 26.275038 26.274473	86.291001 86.291039 86.29511 86.29300	32820.00	54700.00	



क्र०	नदी का नाम	लोकेशन कहां से कहां तक	प्रखंड	जिला	अक्षांश	देशान्तर	गाद की अनुमानित मात्रा (घन मी० में)	गाद क्षेत्र का रकबा (M2)	अभ्युक्ति
89	भूतही बलान	रामनगर बालूघाट-1	फुलपरास	मधुबनी	26.201097 26.201154 26.202258 26.203648 26.203472	86.30807 86.30201 86.301207 86.301774 86.302051	46080.00	76800.00	
90	भूतही बलान	रामनगर बालूघाट-2	फुलपरास	मधुबनी	26.20151 26.20779 26.20621 26.20380 26.20077	86.295986 86.30009 86.295512 86.295417 86.295689	14880.00	24800.00	
91	पांची	अंधरामठ बालूघाट		मधुबनी	26.264866 26.264859 26.264459 26.264474	86.381518 86.381646 86.381592 86.381450	2760.00	4600.00	
92	बागमती	खरौरी टोला वार्ड नं०-02	कल्याणपुर	समस्तीपुर	26.0430 26.0422 26.0422 26.0430	85.4252 85.4301 85.4300 85.4250	13915.00	13915.00	
93	बागमती	कलौंजर	कल्याणपुर	समस्तीपुर	26.0252 26.0249 26.0249 26.0452	85.4311 85.4313 85.4311 85.4313	1822.00	1822.00	
94	बूढ़ी गंडक	Moriyaro	उजियारपुर	समस्तीपुर	25.822599 25.796999 25.797799 25.801059	85.899901 85.880651 85.887341 85.898315	840.00	400.00	
95	बूढ़ी गंडक	Suratpur	समस्तीपुर	समस्तीपुर	25.847778 25.822178 25.822978 25.826238	85.889484 85.889446 85.889428 85.887898	22659.00	10790.00	




S.No.	Name of River	Location (From-To)	Block	District	Latitude	Longitude	Quantity of Silt Approx. (cubic meter)	Area of Silt (square meter)	Remarks
85	Bhutahi Balan	Parsahi Balooghat -1	Laukahi	Madhubani	26.265009 26.265302 26.265473 26.265438 26.264382 26.263787	86.294308 86.294272 86.294774 86.295260 86.295868 86.295669	70200.00	11700.00	
86	Bhutahi Balan	Parsahi Balooghat -2	Phulparas	Madhubani	26.253010 26.253179 26.253978 26.253846 26.253331	86.295765 86.295562 86.302222 86.30296 86.30175	14820.00	24700.00	
87	Bhutahi Balan	Mahthaur Khurd Balooghat -1	Phulparas	Madhubani	26.24208 26.24148 26.241463 26.241632	86.304550 86.305020 86.305096 86.304702	30960.00	51600.00	
88	Bhutahi Balan	Mahthaur Khurd Balooghat -2	Phulparas	Madhubani	26.223130 26.223470 26.224354 26.224281	86.304238 86.304485 86.304133 86.303347	17820.00	29700.00	
89	Bhutahi Balan	Ramnagar Balooghat -1	Phulparas	Madhubani	26.201097 26.201154 26.202258 26.203648 26.203472	86.30807 86.30201 86.301207 86.301774 86.302051	46080.00	76800.00	
90	Bhutahi Balan	Ramnagar Balooghat -2	Phulparas	Madhubani	26.20151 26.20779 26.20621 26.20380 26.20077	86.295986 86.30009 86.295512 86.295417 86.295689	14880.00	24800.00	
91	Panchi	Andhramath Balooghat		Madhubani	26.264866 26.264859 26.264459 26.264474	86.381518 86.381646 86.381592 86.381450	2760.00	4600.00	
92	Bagmati	Kharauri Tola Ward no. - 02	Kalyanpur	Samastipur	26.0430 26.0422 26.0422 26.0430	85.4252 85.4301 85.4300 85.4250	13915.00	13915.00	



CF2

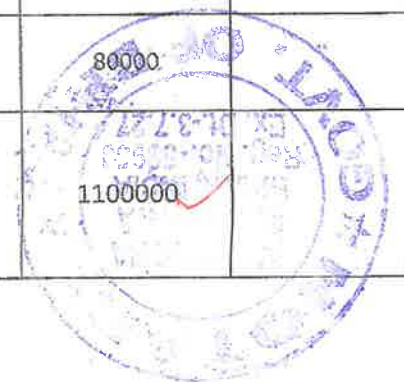
क्र०	नदी का नाम	लोकेशन कहाँ से कहाँ तक	प्रखंड	जिला	अक्षांश	देशान्तर	गाद की अनुमानित मात्रा (घन मी० में)	गाद क्षेत्र का रकबा (M2)	अभ्युक्ति
96	बूढ़ी गंडक	Rasalpur	समस्तीपुर	समस्तीपुर	25.853639 25.828039 25.828839 25.832099	85.862533 85.862704 85.862759 85.860947	17746.30	10439.00	
97	बूढ़ी गंडक	Rahamatpur	समस्तीपुर	समस्तीपुर	25.888823 25.863223 25.864023 25.867283	85.767504 85.767778 85.767684 85.765918	36000.00	16000.00	
98	बूढ़ी गंडक	Silout	समस्तीपुर	समस्तीपुर	25.915784 25.890184 25.890984 25.894244	85.766074 85.766248 85.766489 85.764488	375.00	150.00	
99	बूढ़ी गंडक	Gopalpur	कल्याणपुर	समस्तीपुर	25.9556 25.93024 25.930801 25.934061	85.76177 85.76254 85.76177 85.760154	6750.00	2250.00	
100	बूढ़ी गंडक	Malinagar	कल्याणपुर	समस्तीपुर	25.99131 25.965711 25.966511 25.969771	85.68068 85.68124 85.68095 85.67909	1452.00	1320.00	
101	बूढ़ी गंडक	SomnahaMatha	कल्याणपुर	समस्तीपुर	25.96795 25.942345 25.943145 25.946405	85.72222 85.72254 85.72357 85.720638	1430.00	1430.00	
102	बूढ़ी गंडक	Jaanghat	पूसा	समस्तीपुर	25.97088 25.945284 25.946084 25.949344	85.66837 85.66295 85.66582 85.66678	5850.00	9000.00	
103	बूढ़ी गंडक	Mahamada	पूसा	समस्तीपुर	26.00209 25.97649 25.97729 25.98055	85.63599 85.63524 85.63684 85.634405	4000.00	5000.00	

S.No.	Name of River	Location (From-To)	Block	District	Latitude	Longitude	Quantity of Silt Approx. (cubic meter)	Area of Silt (square meter)	Remarks
93	Bagmati	Kalaunjar	Kalyanpur	Samastipur	26.0252 26.0249 26.0249 26.0452	85.4311 85.4313 85.4311 85.4313	1822.00	1822.00	
94	Boodhi Gandak	Moriyaro	Ujiyarpur	Samastipur	25.822599 25.796999 25.797799 25.801059	85.899901 85.880651 85.887341 85.898315	840.00	400.00	
95	Boodhi Gandak	Suratpur	Samastipur	Samastipur	25.847778 25.822178 25.822978 25.826238	85.889484 85.889446 85.889428 85.887898	22659.00	10790.00	
96	Boodhi Gandak	Rasalpur	Samastipur	Samastipur	25.853639 25.828039 25.828839 25.832099	85.862533 85.862704 85.862759 85.860947	17746.30	10439.00	
97	Boodhi Gandak	Rahamatpur	Samastipur	Samastipur	25.888823 25.863223 25.864023 25.867283	85.767504 85.767778 85.767684 85.765918	36000.00	16000.00	
98	Boodhi Gandak	Silout	Samastipur	Samastipur	25.915784 25.890184 25.890984 25.894244	85.766074 85.766248 85.766489 85.764488	375.00	150.00	
99	Boodhi Gandak	Gopalpur	Kalyanpur	Samastipur	25.9556 25.93024 25.930801 25.934061	85.76177 85.76254 85.76177 85.760154	6750.00	2250.00	
100	Boodhi Gandak	Malinagar	Kalyanpur	Samastipur	25.99131 25.965711 25.966511 25.969771	85.68068 85.68124 85.68095 85.67909	1452.00	1320.00	
101	Boodhi Gandak	SomnahaMatha	Kalyanpur	Samastipur	25.96795 25.942345 25.943145 25.946405	85.72222 85.72254 85.72357 85.720638	1430.00	1430.00	



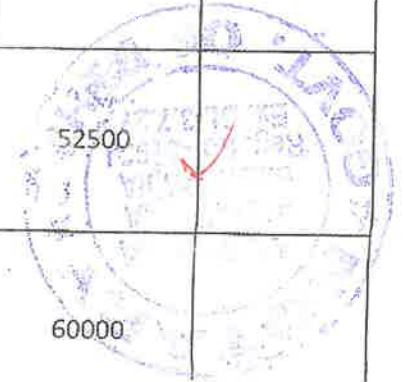
54

	नदी का नाम	लोकेशन कहाँ से कहाँ तक	प्रखंड	जिला	अक्षांश	देशान्तर	गाद की अनुमानित मात्रा (घन मी० में)	गाद क्षेत्र का रकबा (M2)	अभ्युक्ति
104	गंगा	Opposite side of Chandpur Dhamaun Rasalpur Dowel Point 0 m to 2925 m	मोहनपुर	समस्तीपुर	25.557167 25.556306 25.541222 25.542361	85.562239 85.567381 85.575392 85.578700	1360950	907300	
105	गंगा	Opposite side of Chandpur Dhamaun Rasalpur Dowel Ch 1335	मोहनपुर	समस्तीपुर	25.562422 25.559175 25.556744 25.559258	85.568050 85.567153 85.569822 85.570039	136186	124124	
106	गंगा	नेकनाम टोला	बड़हरा	भोजपुर	25.684821	84.696207	90000	45000	
					25.68766	84.696203			
					25.682803	84.690566			
					25.684496	84.696368			
107	गंगा	हल्दी छपरा	मनेर	पटना	25.68441	84.696362	312000	156000	
					25.674325	84.872631			
					25.735626	84.831631			
108	गंगा	हल्दी छपरा	मनेर	पटना	25.69852	84.873285	45000	22500	
					25.692625	84.874639			
					25.684524	84.873243			
109	गंगा	घोसवरी घाट से मुक्ति धाम तक	बख्तियारपुर	पटना	25.698517	84.873311	300000	120000	
					25.4817	85.5087			
110	गंगा	घोसवरी घाट से मुक्ति धाम तक	अथमलगोला	पटना	25.4638	85.5326	280000	80000	
					25.4632	85.5356			
111		जी०एच० तटबंध के कि०मी० 5.30 से कि०मी० 6.40 के बीच।	ठकराहा	पश्चिमी चम्पारण	25.4628	85.5559	3300000	1100000	
					26.76580000	84.74047000			
					26.76500278	84.29671944			
					26.76559167	84.29570833			
					26.75713889	84.30100000			



S.No.	Name of River	Location (From-To)	Block	District	Latitude	Longitude	Quantity of Silt Approx. (cubic meter)	Area of Silt (square meter)	Remarks
102	Boodhi Gandak	Jaanghat	Pusa	Samastipur	25.97088 25.945284 25.946084 25.949344	85.66837 85.66295 85.66582 85.66678	5850.00	9000.00	
103	Boodhi Gandak	Mahamada	Pusa	Samastipur	26.00209 25.97649 25.97729 25.98055	85.63599 85.63524 85.63684 85.634405	4000.00	5000.00	
104	Ganga	Opposite side of Chandpur Dhamaun Rasalpur Dowel Point 0 m to 2925 m	Mohanpur	Samastipur	25.557167 25.556306 25.541222 25.542361	85.562239 85.567381 85.575392 85.578700	1360950	907300	
105	Ganga	Opposite side of Chandpur Dhamaun Rasalpur Dowel Ch 1335	Mohanpur	Samastipur	25.562422 25.559175 25.556744 25.559258	85.568050 85.567153 85.569822 85.570039	186186	124124	
106	Ganga	Neknam Tola	Badhara	Bhojpur	25.684821	84.696207	90000	45000	
					25.68766	84.696203			
					25.682803	84.690566			
					25.684496	84.696368			
					25.68441	84.696362			
107	Ganga	Haldi Chhapra	Maner	Patna	25.674325	84.872631	312000	156000	
					25.735626	84.831631			
					25.69852	84.873285			
108	Ganga	Haldi Chhapra	Maner	Patna	25.692625	84.874639	45000	22500	
					25.684524	84.873243			
					25.698517	84.873311			
109	Ganga	Ghosvari Ghat to Mukti Dham Tak	Bakhtiyarpur	Patna	25.4817 25.4638	85.5087 85.5326	300000	120000	
110	Ganga		Athamalgola	Patna	25.4632 25.4628	85.5356 85.5559	280000	80000	
111		In between Km 5.30 to Km 6.40 of G.H. Embankment	Thakaraha	West Champaran	26.76580000 26.76500278 26.76559167 26.75713889	84.74047000 84.29671944 84.29570833 84.30100000	3300000	1100000	

क्र०	नदी का नाम	लोकेशन कहाँ से कहाँ तक	प्रखंड	जिला	अक्षांश	देशान्तर	गाद की अनुमानित मात्रा (घन मी० में)	गाद क्षेत्र का रकबा (M2)	अभ्यु. त
112	गंडक	जी०एच० तटबंध के कि०मी० 1.86 से कि०मी० 3.16 के बीच।	ठकराहा	पश्चिमी व्यम्पारण	26.79416667 26.79027778 26.78611111 26.79138889	84.28027778 84.28166667 84.28694444 84.28388889	3120000	104000	
113		पी०पी० तटबंध के कि०मी० 33.04 से कि०मी० 34.35 के बीच।	भितहॉ	पश्चिमी व्यम्पारण	26.87256944 26.86395833 26.86153611 26.86757500	84.20008889 84.19941667 84.20543333 84.20230833	465000	155000	
114		Shoal Removal from 9.30 km to 11.00 km of Sallehpur Tanduspur chharki of River Gandak	सिधवलिया	गोपालगंज	26.38071 26.36667 26.37284 26.37540	84.74047 84.75544 84.73975 84.74816	18352.5	340	
115	गंडक	Shoal Removal from 5.00 km to 9.00 km of Salempur chharki of River Gandak	बरौली	गोपालगंज	26.473466 26.466846 26.478473 26.467159	84.636627 84.688415 84.659030 84.659231	19630	240.56	
116		Shoal Removal from 83.00 km to 85.50 km of Saran Embankment	बैकुंठपुर	गोपालगंज	26.237401 26.236913 26.232987 26.233632	84.844833 84.844484 84.855495 84.855667	17766.45	232.38	
117	कोशी	कि०मी० 51.60 के सामने River Side	किशनपुर	सुपौल	26010'53.66" 26010'50" 26010'11" 26010'15"	86°34'59.43" 86°35'06.35" 86°34'31.55" 86°34'28.69"	449620	224810	
118	कोशी	कि०मी० 64.00 से कि०मी० 64.25 के बीच	सुपौल	सुपौल	26007'04.55" 26007'03.13" 26006'46.22" 26006'41.54"	86°32'01.99" 86°32'03.82" 86°31'54.03" 86°31'46.55"	105000	52500	
119	कोशी	कि०मी० 64.25 से कि०मी० 64.95 के बीच	सुपौल	सुपौल	26006'41.64" 26006'38.85" 26006'29.02"	86°31'37.66" 86°31'40.39" 86°31'26.21"	120000	60000	




S.No.	Name of River	Location (From-To)	Block	District	Latitude	Longitude	Quantity of Silt Approx. (cubic meter)	Area of Silt (square meter)	Remarks	
112	Gandak	In between Km 1.86 to Km 3.16 of G.H. Embankment	Thakaraha	West Champaran	26.79416667	84.28027778	3120000	104000		
					26.79027778	84.28166667				
	26.78611111	84.28694444								
	26.79138889	84.28388889								
113		In between Km 33.04 to Km 34.35 of P.P. Embankment	Bhitahan	West Champaran	26.87256944	84.20008889	465000	155000		
					26.86395833	84.19941667				
					26.86153611	84.20543333				
					26.86757500	84.20230833				
114	Gandak	Shoal Removal from 9.30 km to 11.00 km of Sallehpur Tanduspur chharki of River Gandak	Sidhvaliya	Gopalganj	26.38071	84.74047	18352.5	340		
					26.36667	84.75544				
					26.37284	84.73975				
					26.37540	84.74816				
115		Shoal Removal from 5.00 km to 9.00 km of Salempur chharki of River Gandak	Barauli	Gopalganj	26.473466	84.636627	19630	240.56		
					26.466846	84.688415				
					26.478473	84.659030				
					26.467159	84.659231				
116		Shoal Removal from 83.00 km to 85.50 km of Saran Embankment	Baikunthpur	Gopalganj	26.237401	84.844833	17766.45	232.38		
					26.236913	84.844484				
					26.232987	84.855495				
					26.233632	84.855667				
117	Koshi	River side in front of Km 51.60	Kishanpur	Supaul	26010'53.66"	86°34'59.43"	449620	224810		
						26010'50"				86°35'06.35"
						26010'11"				86°34'31.55"
						26010'15"				86°34'28.69"
118	Koshi	Between Km 64.00 to Km 64.25	Supaul	Supaul	26007'04.55"	86°32'01.99"	105000	52500		
						26007'03.13"				86°32'03.82"
						26006'46.22"				86°31'54.03"
						26006'41.54"				86°31'46.55"
119	Koshi	Between Km 64.25 to Km 64.95	Supaul	Supaul	26006'41.64"	86°31'37.66"	120000	60000		
						26006'38.85"				86°31'40.39"
						26006'29.02"				86°31'26.21"
						26006'31.21"				86°31'25.05"
120	Koshi	Km 12.00 to Km 12.00	Basantpur	Supaul	26°26'09" N	86°52'46" E	2254576	1177200		
						26°26'21" N				86°52'35" E



C48

नदी का नाम	लोकेशन कहाँ से कहाँ तक	प्रखंड	जिला	अक्षांश	देशान्तर	गाद की अनुमानित मात्रा (घन मी० में)	गाद क्षेत्र का रकबा (M2)	अभ्युक्ति
				26006'31.21"	86°31'25.05"			
120	कोशी	कि०मी० 12.00 से कि०मी० 13.00	बसन्तपुर	सुपौल	26° 26' 09" N	86° 52' 46" E	2354576	1177288
					26° 26' 21" N	86° 52' 35" E		
					26° 25' 59" N	86° 51' 57" E		
					26° 26' 12" N	86° 51' 41" E		
121	कोशी	कि०मी० 15.25 से कि०मी० 17.25	बसन्तपुर	सुपौल	26° 25' 04" N	86° 51' 29" E	2421166	1210583
					26° 25' 49" N	86° 51' 07" E		
					26° 24' 38" N	86° 50' 20" E		
122	कोशी	कि०मी० 25.00 से कि०मी० 26.00	सरायगढ़ भपटियाही	सुपौल	26° 21' 46" N	86° 47' 02" E	3802590	1901295
					26° 22' 05" N	86° 46' 24" E		
					26° 21' 20" N	86° 46' 25" E		
					26° 21' 26" N	86° 46' 20" E		
123	कोशी	कि०मी० 28.00 से कि०मी० 29.00	सरायगढ़ भपटियाही	सुपौल	26° 20' 30" N	86° 45' 43" E	1045018	522509
					26° 20' 37" N	86° 45' 27" E		
					26° 20' 11" N	86° 45' 42" E		
					26° 20' 12" N	86° 45' 34" E		
124	कोशी	कि०मी० 84.00 से कि०मी० 87.00 तक	नवहड्डा	सहरसा	25.932428	86.123939	990	1650
					25.94771	86.439471		
					25.950027	86.426515		
					25.928516	86.440575		



S.No.	Name of River	Location (From-To)	Block	District	Latitude	Longitude	Qunatity of Silt Approx. (cubic meter)	Area of Silt (squre meter)	Remarks
120	Koshi	Km 12.00 to Km 15.00	Basantpur	Supaul	26° 25' 59" N 26° 26' 12" N	86° 51' 57" E 86° 51' 41" E	2354370	1177288	
121	Koshi	Km 15.25 to Km 17.25	Basantpur	Supaul	26° 25' 04" N 26° 25' 49" N 26° 24' 38" N 26° 25' 11" N	86° 51' 29" E 86° 51' 07" E 86° 50' 20" E 86° 49' 55" E	2421166	1210583	
122	Koshi	Km 25.00 to Km 26.00	Saraygarh Bhaptiyahi	Supaul	26° 21' 46" N 26° 22' 05" N 26° 21' 20" N 26° 21' 26" N	86° 47' 02" E 86° 46' 24" E 86° 46' 25" E 86° 46' 20" E	3802590	1901295	
123	Koshi	Km 28.00 to Km 29.00	Saraygarh Bhaptiyahi	Supaul	26° 20' 30" N 26° 20' 37" N 26° 20' 11" N 26° 20' 12" N	86° 45' 43" E 86° 45' 27" E 86° 45' 42" E 86° 45' 34" E	1045018	522509	
124	Koshi	Km 87.00 to Km 91.00 Tak	Navhatta	Saharsa	25.932428 25.94771 25.950027 25.928516	86.123939 86.439471 86.426515 86.440575	990	1650	



क्र०	नदी का नाम	लोकेशन कहाँ से कहाँ तक	प्रखंड	जिला	अक्षांश	देशान्तर	गाद की अनुमानित मात्रा (घन मी० में)	गाद क्षेत्र का रकबा (M2)	अभ्यु...त
125	कोशी	कि०मी० 87.00 से कि०मी० 91.00 तक	नवहटा	सहरसा	25.917238	86.427515	930	1550	
					25.947771	86.439471			
					25.95002	86.426515			
					25.928516	86.440575			
126	कोशी	कि०मी० 91.00 से कि०मी० 92.50 तक	महिषि	सहरसा	25.887257	86.430034	1200	200	
					25.8891114	86.4339666			
					25.8796059	86.4478286			
					25.8715047	86.4429832			
127	कोशी	कि०मी० 92.50 से कि०मी० 96.00 तक	महिषि	सहरसा	25.873292	86.435101	480	800	
					25.867795	86.446974			
					25.8594948	86.4444899			
					25.8463739	86.4466045			
128	कोशी	कि०मी० 96.00 से कि०मी० 97.00 तक	महिषि	सहरसा	25.845594	86.449493	19200	32000	
					25.846634	86.413169			
					25.850092	86.418139			
					25.852538	86.414575			
129	कोशी	कि०मी० 97.00 से कि०मी० 98.00 तक	महिषि	सहरसा	25.833373	86.445978	12000	2000	
					25.850448	86.43703			
					25.829947	86.434965			
					25.835868	86.436925			



S.No.	Name of River	Location (From-To)	Block	District	Latitude	Longitude	Qunatity of Silt Approx. (cubic meter)	Area of Silt (squre meter)	Remarks
125	Koshi	Km 84.00 to Km 87.00 Tak	Navhatta	Saharsa	25.917238	86.427515	930	1550	
					25.947771	86.439471			
					25.95002	86.426515			
					25.928516	86.440575			
126	Koshi	Km 91.00 to Km 92.50 Tak	Mahishi	Saharsa	25.887257	86.430034	1200	200	
					25.8891114	86.4339666			
					25.8796059	86.4478286			
					25.8715047	86.4429832			
127	Koshi	Km 92.50 to Km 96.00 Tak	Mahishi	Saharsa	25.873292	86.435101	480	800	
					25.867795	86.446974			
					25.8594948	86.4444899			
					25.8463739	86.4466045			
128	Koshi	Km 96.00 to Km 97.00 Tak	Mahishi	Saharsa	25.845594	86.449493	19200	32000	
					25.846634	86.413169			
					25.850092	86.418139			
					25.852538	86.414575			
129	Koshi	Km 97.00 to Km 98.00 Tak	Mahishi	Saharsa	25.833373	86.445978	12000	2000	
					25.850448	86.43703			
					25.829947	86.434965			
					25.835868	86.436925			



नदी का नाम	लोकेशन कहाँ से कहाँ तक	प्रखंड	जिला	अक्षांश	देशान्तर	गाद की अनुमानित मात्रा (घन मी० में)	गाद क्षेत्र का रकबा (M2)	अभ्युक्ति
130	कोशी	कि०मी० 98.00 से कि०मी० 101.00 तक	महिषि	सहसा	25.840802	86.466032	21600	36000
					25.804489	86.416789		
					25.810439	86.418106		
					25.813478	86.422483		
131	कोशी	कि०मी० 101.00 से कि०मी० 103.00 तक	महिषि	सहसा	25.808109	86.450391	24000	4000
					25.8057277	86.436803		
					25.8050579	86.4366598		
					25.8049689	86.4368469		
132	कोशी	कि०मी० 103.00 से कि०मी० 104.00 तक	महिषि	सहसा	25.786449	86.459021	480	800
					25.7792817	86.4531916		
					25.776069	86.4553713		
					25.7748457	86.4559637		
133	कोशी	विस्तारित सिकरट्टा- मझारी निम्न बांध कि०मी० 15.00 से कि०मी० 24.00 तक	मरौना	सुपल	26.1855	86.5274	6991.43	279657.2
					26.1849	86.5313		
					26.1674	86.5355		
					26.168	86.5283		
134	कोशी	सिकरट्टा-मझारी निम्न बांध वि०दू० 5.00 से 15.00 तक	निर्मली	सुपल	26.2204	86.4323	1521348	6085539.06
					26.2251	86.4318		
					26.2302	86.4319		
					26.2307	86.4312		



S.No.	Name of River	Location (From-To)	Block	District	Latitude	Longitude	Quantity of Silt Approx. (cubic meter)	Area of Silt (square meter)	Remarks
130	Koshi	Km 98.00 to Km 101.00 Tak	Mahishi	Saharsa	25.840802	86.466032	21600	36000	
					25.804489	86.416789			
					25.810439	86.418106			
					25.813478	86.422483			
131	Koshi	Km 101.00 to Km 103.00 Tak	Mahishi	Saharsa	25.808109	86.450391	24000	4000	
					25.8057277	86.436803			
					25.8050579	86.4366598			
					25.8049689	86.4368469			
132	Koshi	Km103.00 to Km 104.00 Tak	Mahishi	Saharsa	25.786449	86.459021	480	800	
					25.7792817	86.4531916			
					25.776069	86.4553713			
					25.7748457	86.4559637			
133	Koshi	Vistaarit sikaratta - Majhari Nimn Bandh Km 15.00 to Km 24.00 Tak	Marauna	Supaul	26.1855	86.5274	699143	279657.2	
					26.1849	86.5313			
					26.1674	86.5355			
					26.168	86.5283			
134	Koshi	Sikaratta - Majhari Nimn Bandh R.D 5.00 to 15.00 tak	Nirmali	Supaul	26.2204	86.4323	1521348	6085539.06	
					26.2251	86.4318			
					26.2302	86.4319			
					26.2307	86.4312			



पत्रांक- यो०मो०-4(विविध) 07-481/2024- 555

बिहार सरकार
जल संसाधन विभाग

प्रेषक,

आलोक कुमार,
संयुक्त सचिव (अभि०)

सेवा में,

जिला पदाधिकारी,
गोपालगंज

पटना, दिनांक- 22.9.2024

विषय :-

OA 144/2024 मामले में माननीय NGT द्वारा दिनांक-19.02.2025 को पारित आदेश के आलोक में छाड़ी नदी के अतिक्रमण को हटाने निमित्त कार्रवाई करने के संबंध में।

प्रसंग :-

OA 144/2024 मामले में माननीय NGT द्वारा दिनांक-19.02.2025 को पारित आदेश। अपर समाहर्ता, आपदा प्रबंधन, गोपालगंज का पत्रांक-820 दिनांक-03.09.2025 एवं राजस्व एवं भूमि सुधार विभाग का पत्रांक-337 दिनांक-03.02.2023

महाशय,

उपर्युक्त विषयक प्रासंगिक आदेश के संबंध में निदेशानुसार कहना है कि माननीय NGT द्वारा वाद संख्या- O.A No.-144/2024/EZ मामले में दिनांक-09.08.2024 को पारित आदेश में अतिक्रमण के संबंध में "Chhadi river has been encroached by 10-20 feet from both sides and the river has tured into a canal" स्पष्ट किया गया है (संबंधित आदेश की छायाप्रति संलग्न)। उक्त मामले में दिनांक-19.02.2025 को माननीय माननीय NGT द्वारा अंतिम निर्णय पारित किया गया, जिसमें अतिक्रमण हटाये जाने हेतु निदेशित किया गया है।

उल्लेखनीय है कि ग्रामीण एवं शहरी क्षेत्रों में लोक भूमि पर अवस्थित जल निकायों (Water bodies) यथा पोखर, मन, झील, आहर, पर्ईन, नहर, नाला, जल निस्सरण संरचनाओं एवं नदी आदि को अतिक्रमण से मुक्त कराने हेतु "अभियान जल निकास संरक्षण" संचालन के संबंध में राजस्व एवं भूमि सुधार विभाग के पत्रांक-337 दिनांक-03.02.2023 द्वारा सभी समाहर्ता, बिहार को निदेशित किया गया (संबंधित पत्र की छायाप्रति संलग्न)। इस संबंध में सी०डब्लू०जे०सी० संख्या-9692/2015 रामपुनित चौधरी बनाम बिहार राज्य एवं अन्य मामले में माननीय उच्च न्यायालय द्वारा अंचलाधिकारी को अतिक्रमित जल निकायों की सूची तैयार कर जिला पदाधिकारी को समर्पित करने एवं जिला पदाधिकारी को अतिक्रमण हटाने निमित्त आवश्यक कार्रवाई करने हेतु निदेशित किया गया। साथ ही भविष्य में जल निकायों पर कोई अतिक्रमण ना हो इसके लिए अंचलाधिकारी को जिम्मेदारी दी गई।

अतएव अनुरोध है कि उपरोक्त वर्णित तथ्यों के आलोक में छाड़ी नदी को अतिक्रमण से मुक्त करने निमित्त आवश्यक कार्रवाई करना चाहेंगे। साथ ही इसकी सूचना विभाग को उपलब्ध कराना चाहेंगे।

इसे अतिआवश्यक समझा जाए।

अनु०:- यथोक्त।

विश्वासभाजन

(आलोक कुमार)

संयुक्त सचिव (अभियंत्रण)



Letter No.:PMC-4 (Misc.) 07-481/2024-555

**Government of Bihar
Water Resources Department**

From

Alok Kumar
Joint Secretary (Engineering)

To

The District Magistrate
Gopalganj

Patna, Dated: 22.09.2025

Subject: Regarding taking action for removal of encroachment on Chhadi River in light of the Order dated 19.02.2025 passed by the Hon'ble NGT in OA No. 144/2024.

Ref.: Order dated 19.02.2025 passed by the Hon'ble NGT in OA No. 144/2024, Letter No. 820 dated 03.09.2025 of the Additional Collector, Disaster Management, Gopalganj and Letter No. 337 dated 03.02.2023 of the Revenue and Land Reforms Department.

Sir,

With reference to the above subject and the relevant orders, I am directed to state that in OA No. 144/2024/EZ, the Hon'ble National Green Tribunal (NGT), vide order dated 09.08.2024, has clearly observed regarding encroachment that "*Chhadi river has been encroached by 10-20 feet from both sides and the river has turned into a canal.*"

Further, in the said matter, the Hon'ble NGT has passed the final order dated 19.02.2025 directing removal of the encroachment.

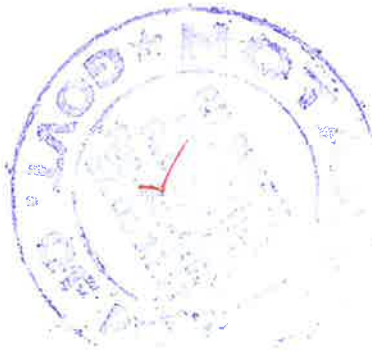
It is noteworthy that for removal of encroachments from water bodies situated on public land in rural and urban areas—such as ponds, reservoirs, lakes, ahars, pynes, canals, drains, water discharge structures, rivers, etc.—the Revenue and Land Reforms Department, vide its letter No. 337 dated 03.02.2023, has directed all District Magistrates in Bihar to conduct a special campaign titled "Abhiyan Jal Nikay Sanrakshan" (Water Body Protection Campaign).

In this connection, in CWJC No. 9692/2015 (Rampunit Chaudhary vs. State of Bihar & Others), the Hon'ble High Court directed the Circle Officers to prepare a list of encroached water bodies and submit the same to the District Magistrate, and further directed the District Magistrate to take necessary action for removal of encroachments. Additionally, responsibility has been fixed upon the Circle Officers to ensure that no future encroachment takes place on water bodies.

Therefore, you are requested to take necessary action for removal of encroachment from Chhadi River in light of the facts stated above and to inform the Department accordingly.

This may be treated as most urgent.

Encl.: As above



Yours faithfully,
Sd/-

(Alok Kumar)
Joint Secretary (Engineering)

पत्र सं: 2/कार्य(बाढ़)-02-140/2023..... 2943
मुख्य अभियंता का कार्यालय,
बाढ़ नियंत्रण एवं जल निस्सरण,
जल संसाधन विभाग, गोपालगंज।
ce.gopalganj@gmail.com

प्रेषक,

ई0 प्रमोद कुमार
मुख्य अभियंता,
बाढ़ नियंत्रण एवं जल निस्सरण,
जल संसाधन विभाग, गोपालगंज।

सेवा में,

जिला पदाधिकारी,
गोपालगंज।

गोपालगंज, दिनांक:- 13/08/2025

विवक:- OA 144/2024 मामले में माननीय NGT द्वारा दिनांक 19.02.2025 को पारित आदेश के आलोक में Action Taken Report (ATR) दायर करने के संबंध में।

प्रसंग:- कार्यपालक अभियंता, बाढ़ नियंत्रण प्रमंडल, गोपालगंज के पत्रांक 2082 दिनांक 11.08.2025।

महाशय,

उपरोक्त विषयक प्रासंगिक पत्र जो अंचलाधिकारी, बरौली, जिला-गोपालगंज को संबोधित है एवं प्रतिलिपि आपको भी समर्पित है, से कार्यपालक अभियंता, बाढ़ नियंत्रण प्रमंडल, गोपालगंज द्वारा छाड़ी नदी में अतिक्रमणकारियों पर अतिक्रमण वाद दायर करते हुये अविलम्ब स्थल को अतिक्रमण से मुक्त कराने हेतु अंचलाधिकारी, बरौली, जिला-गोपालगंज से अनुरोध किया गया है।

अतः विभागीय पत्रांक 468 दिनांक 07.08.2025 (छायाप्रति संलग्न) द्वारा प्राप्त निदेश एवं कार्यपालक अभियंता, बाढ़ नियंत्रण प्रमंडल, गोपालगंज के प्रासंगिक पत्र द्वारा किये गये अनुरोध के आलोक में अनुरोध है कि अपने स्तर से छाड़ी नदी में अतिक्रमण मुक्त कराने के संबंध में अग्रेतर कार्रवाई करना चाहेंगे।
अनु-यथोक्त।

विश्वासपाजन

Amu
13/08/25
(प्रमोद कुमार)
मुख्य अभियंता

बाढ़ नियंत्रण एवं जल निस्सरण,
जल संसाधन विभाग, गोपालगंज।



Letter No.: 2/Works (Flood)-02-140/2023-2943
Office of the Chief Engineer,
Flood Control & Drainage,
Water Resources Department, Gopalganj
Email: ce.gopalganj@gmail.com

From,

Pramod Kumar
Chief Engineer
Flood Control & Drainage
Water Resources Department, Gopalganj

To

The District Magistrate,
Gopalganj

Gopalganj, Dated: 13/08/2025

Subject: Regarding filing of Action Taken Report (ATR) in light of the Order dated 19.02.2025 passed by the Hon'ble NGT in OA No. 144/2024.

Reference: Letter No. 2082 dated 11.08.2025 of the Executive Engineer, Flood Control Division, Gopalganj.

Sir,

~~With reference to the above-mentioned subject and relevant letter addressed to the Circle Officer, Barauli (District-Gopalganj), a copy of which has also been endorsed to you, it is stated that the Executive Engineer, Flood Control Division, Gopalganj has filed encroachment cases against the encroachers over the Chhadi River and has requested the Circle Officer, Barauli, District-Gopalganj to take immediate action to get the site freed from encroachment.~~

Further, in light of the directions received vide Departmental Letter No. 468 dated 07.08.2025 (copy enclosed) and the request made by the Executive Engineer, Flood Control Division, Gopalganj, you are requested to kindly take appropriate and prompt action from your end for removal of encroachment from the Chhadi River.

Encl.: As above.

Yours faithfully,
Sd/-

(Pramod Kumar)
Chief Engineer
Flood Control & Drainage
Water Resources Department,
Gopalganj

